

MIEJSCOWY PLAN ZAGOSPODAROWANIA PRZESTRZENNEGO DLA TERENÓW POŁOŻONYCH W OBRĘBACH SOKÓŁ, KASZEWEY DWORNE, ZŁOTNIKI, KASZEWEY TARNOWSKIE, KONARY, KRZYŻANÓWEK, KUCHARY, RUSTÓW, SIEMIENICE, WAŁY I WIERZYKI

RYSUNEK PROGNOZY ODDZIAŁYWANIA NA ŚRODOWISKO - ARKUSZ 2 (OBRĘB KONARY)

OZNACZENIA PROGNOZY ODDZIAŁYWANIA NA ŚRODOWISKO

POTENCJALNE ODDZIAŁYWANIA NA ŚRODOWISKO MOGĄCE POJAWIĆ SIĘ NA SKUTEK REALIZACJI USTALEŃ PLANU

TERENY, NA KTÓRYCH DOPUSZCZONO LOKALIZACJĘ PRZEDSIĘWZIĘĆ MOGĄCYCH ZNACZĄCO ODDZIAŁYWAĆ NA ŚRODOWISKO NIEZWIĄZANYCH Z INFRASTRUKTURĄ TECHNICZNĄ ORAZ GOSPODAROWANIEM WODĄ W ROLNICTWIE



INNE ELEMENTY ZAGOSPODAROWANIA MAJĄCE WPŁYW NA STAN ŚRODOWISKA

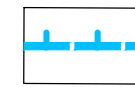


ZMIANA PRZEZNACZENIA TERENÓW WZGLĘDEM PLANU ZAGOSPODAROWANIA PRZESTRZENNEGO GMINY KRZYŻANÓW, UCHWAŁA IX/53/03 Z DN. 28.08.2003 R.



ZMIANA PRZEZNACZENIA TERENÓW WZGLĘDEM PLANU ZAGOSPODAROWANIA PRZESTRZENNEGO GMINY KRZYŻANÓW, UCHWAŁA IV/45/2015 Z DN. 15.05.2015 R.

ISTNIEJĄCE ELEMENTY SYSTEMU PRZYRODNICZEGO



GRANICE TERENÓW ZMELIOROWANYCH



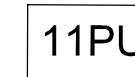
GLEBY WYSOKIEJ PRZYDATNOŚCI ROLNICZEJ

TERENY NA KTÓRYCH DOPUSZCZA SIĘ PRZEDSIĘWZIĘCIA ODDZIAŁUJĄCE NA ŚRODOWISKO (INNE NIŻ INFR. TECHNICZNA ORAZ GOSP. WODĄ W ROLNICTWIE)



TERENY OBIEKTÓW PRODUKCYJNYCH, SKŁADÓW, MAGAZYNÓW I USŁUG

TERENY PODLEGAJĄCE OCHRONIE AKUSTYCZNEJ NA PODSTAWIE PRZEPISÓW ODRĘBNYCH Z ZAKRESU OCHRONY ŚRODOWISKA

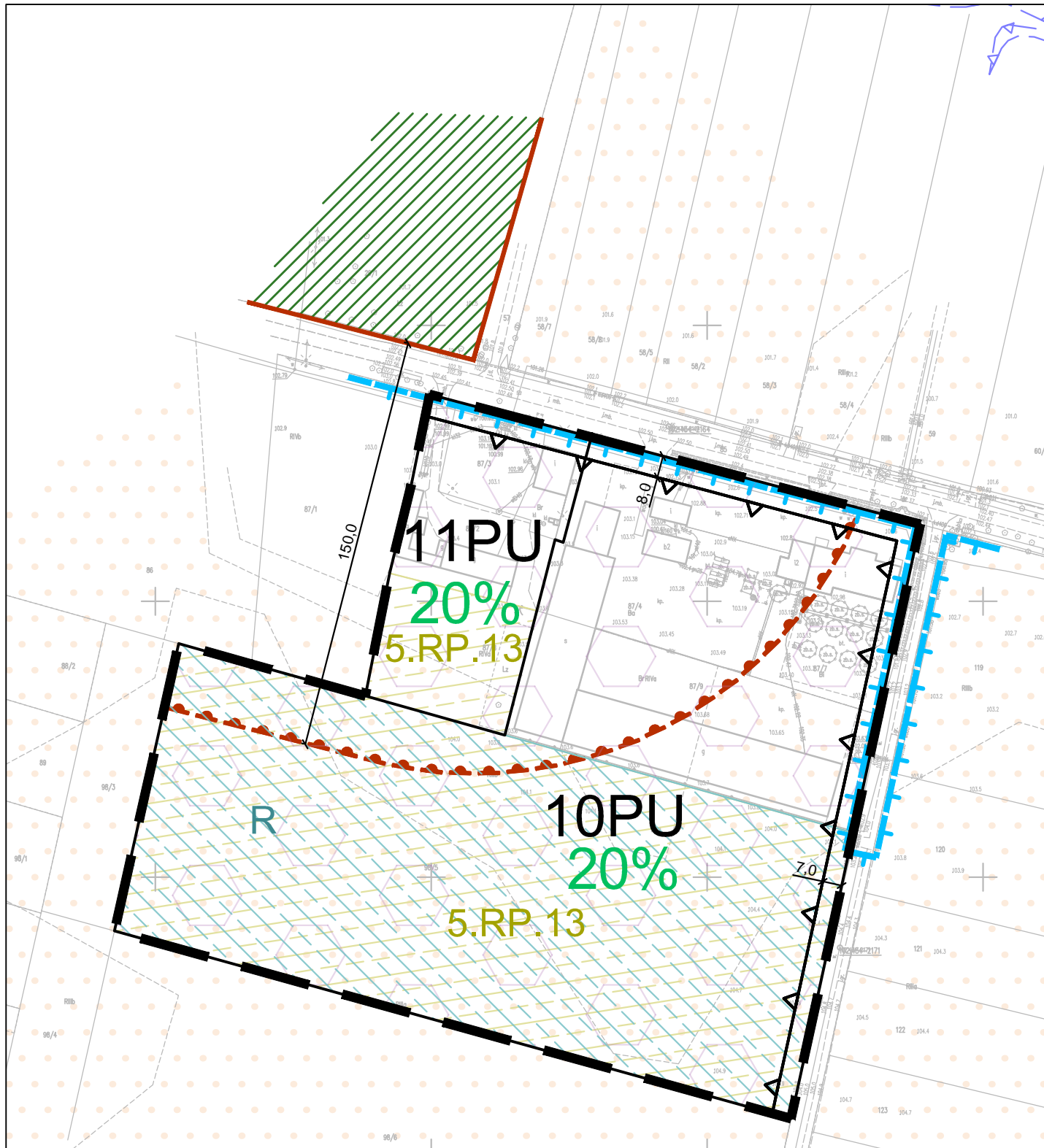


TERENY OBIEKTÓW PRODUKCYJNYCH, SKŁADÓW, MAGAZYNÓW I USŁUG

PROJEKTOWANE ELEMENTY ŚRODOWISKA PRZYRODNICZEGO



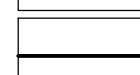
USTALONY W PLANIE MINIMALNY UDZIAŁ POWIERZCHNI BIOLOGICZNIE CZYNNEJ



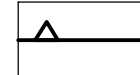
OZNACZENIA OBOWIĄZUJĄCE



GRANICE OBSZARU OBJĘTEGO PLANEM



LINIE ROZGRANICZAJĄCE TERENY O RÓŻNYM PRZEZNACZENIU LUB RÓŻNYCH ZASADACH ZAGOSPODAROWANIA



NIEPRZEKRACZALNE LINIE ZABUDOWY

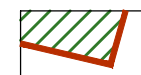


TERENY OBIEKTÓW PRODUKCYJNYCH, SKŁADÓW, MAGAZYNÓW I USŁUG



GRANICA STREFY OCHRONY KONSERWATORSKIEJ PARKU W KONARACH

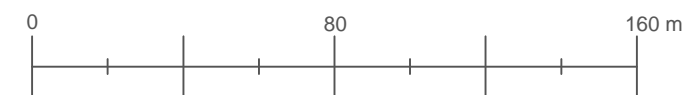
OZNACZENIA INFORMACYJNE



TEREN ZABYTKOWEGO PARKU W MIEJSCOWOŚCI KONARY



GRANICE ZMELIOROWANYCH TERENÓW



Sporządzono z wykorzystaniem urzędowej kopii mapy zasadniczej uzyskanej z państwowego zasobu geodezyjnego i kartograficznego prowadzonego przez Starostwo Powiatowe w Kutnie - Powiatowy Ośrodek Dokumentacji Geodezyjnej i Kartograficznej

MIEJSCOWY PLAN ZAGOSPODAROWANIA PRZESTRZENNEGO DLA TERENÓW POŁOŻONYCH W OBRĘBACH SOKÓŁ, KASZEWEY DWORNE, ZŁOTNIKI, KASZEWEY TARNOWSKIE, KONARY, KRZYŻANÓWEK, KUCHARY, RUSTÓW, SIEMIENICE, WAŁY I WIERZYKI

RYSUNEK PROGNOZY ODDZIAŁYWANIA NA ŚRODOWISKO - ARKUSZ 2



GLÓWNY PROJEKTANT: mgr inż. arch. Gabriel Ferliński - uprawniony do sporządzania mpzp na podstawie art. 5 pkt 3 i 4 ustawy z dnia 27 marca 2003 r. opizp

WSPÓŁPRACA: mgr inż. Adrian Zieleniewicz, inż. Martyna Bloch, inż. Rafał Wlazły - uprawnieni do sporządzania mpzp na podstawie art. 5 pkt 4 ustawy z dnia 27 marca 2003 r. opizp

stud. Michał Rybacki

DATA: 16 MAJ 2022 r.

SKALA: 1 : 2 000