
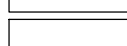



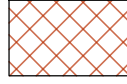
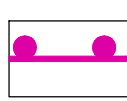




MIEJSCOWY PLAN ZAGOSPODAROWANIA PRZESTRZENNEGO DLA TERENÓW POŁOŻONYCH W OBRĘBACH SOKÓŁ, KASZEWY DWORNE, ŻŁOTNIKI, KASZEWY TARNOWSKIE, KONARY, KRZYŻANÓWEK, KUCHARY, RUSTÓW, SIEMIENICE, WAŁY I WIERZYKI

RYSUNEK PROGNOZY ODDZIAŁYWANIA NA ŚRODOWISKO - ARKUSZ 3 (OBRĘB KRZYŻANÓWEK)

OZNACZENIA OBOWIĄZUJĄCE


-  GRANICE OBSZARU OBJĘTEGO PLANEM
-  LINIE ROZGRANICZAJĄCE TERENY O RÓŻNYM PRZEZNACZENIU LUB RÓŻNYCH ZASADACH ZAGOSPODAROWANIA
-  NIEPRZEKRACZALNE LINIE ZABUDOWY
-  **RM** TERENY ZABUDOWY ZAGRODOWEJ
-  **R** TERENY ROLNICZE
-  KORYTARZ OCHRONY FUNKCYJNEJ NAPOWIETRZNEJ LINII ELEKTROENERGETYCZNEJ 15 kV
-  GRANICE TERENÓW POD BUDOWĘ URZĄDZEŃ WYTWARZAJĄCYCH ENERGIĘ Z ODNAWIALNYCH ŹRÓDEŁ ENERGII O MOCY PRZEKRACZAJĄCEJ 100 kW ORAZ ICH STREF OCHRONNYCH

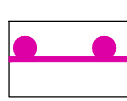
OZNACZENIA INFORMACYJNE

-  NAPOWIETRZNE LINIE ELEKTROENERGETYCZNE ŚREDNIEGO NAPIĘCIA 15 kV
-  GRANICE TERENÓW ZMELIOROWANYCH



OZNACZENIA PROGNOZY ODDZIAŁYWANIA NA ŚRODOWISKO

POTENCJALNE ODDZIAŁYWANIA NA ŚRODOWISKO MOGĄCE POJAWIĆ SIĘ NA SKUTEK REALIZACJI USTALEŃ PLANU


-  TERENY, NA KTÓRYCH DOPUSZCZONO LOKALIZACJĘ PRZEDSIĘWZIĘĆ MOGĄCYCH ZNACZĄCO ODDZIAŁYWAĆ NA ŚRODOWISKO NIEZWIĄZANYCH Z INFRASTRUKTURĄ TECHNICZNĄ ORAZ GOSPODAROWANIEM WODĄ W ROLNICTWIE

-  GRANICE TERENÓW POD BUDOWĘ URZĄDZEŃ WYTWARZAJĄCYCH ENERGIĘ Z ODNAWIALNYCH ŹRÓDEŁ ENERGII O MOCY PRZEKRACZAJĄCEJ 100 kW ORAZ ICH STREF OCHRONNYCH



TERENY NA KTÓRYCH DOPUSZCZA SIĘ PRZEDSIĘWZIĘCIA ODDZIAŁUJĄCE NA ŚRODOWISKO (INNE NIŻ INFR. TECHNICZNA ORAZ GOSP. WODĄ W ROLNICTWIE)

-  **R** TERENY ROLNICZE
-  **RM** TERENY ZABUDOWY ZAGRODOWEJ

ODDZIAŁYWANIA NA ŚRODOWISKO WYSTĘPUJĄCE W OBSZARZE

-  NAPOWIETRZNE LINIE ELEKTROENERGETYCZNE ŚREDNIEGO NAPIĘCIA 15 kV

ISTNIEJĄCE ELEMENTY SYSTEMU PRZYRODNICZEGO

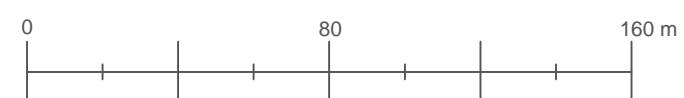
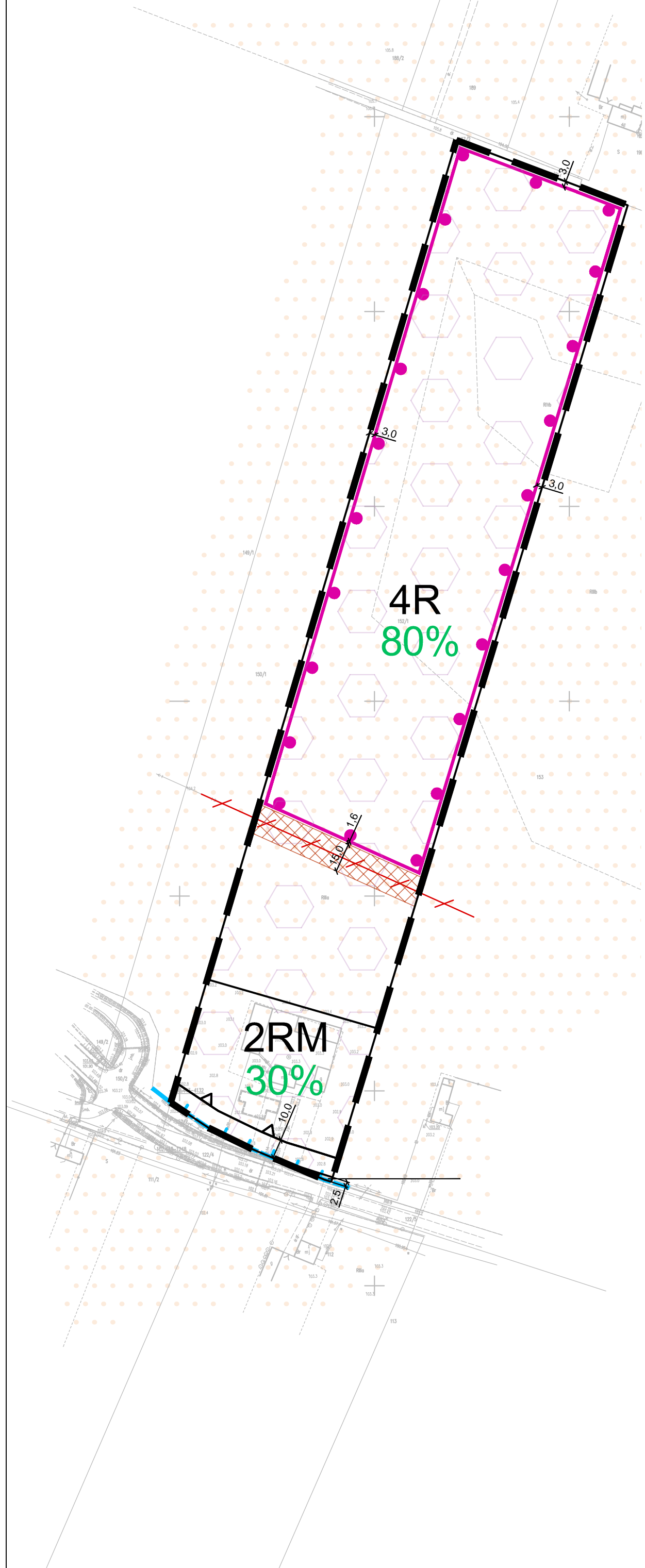
-  GRANICE TERENÓW ZMELIOROWANYCH
-  GLEBY WYSOKIEJ PRZYDATNOŚCI ROLNICZEJ

TERENY PODLEGAJĄCE OCHRONIE AKUSTYCZNEJ NA PODSTAWIE PRZEPISÓW ODRĘBNYCH Z ZAKRESU OCHRONY ŚRODOWISKA

-  **RM** TERENY ZABUDOWY ZAGRODOWEJ

PROJEKTOWANE ELEMENTY ŚRODOWISKA PRZYRODNICZEGO

-  **50%** USTALONY W PLANIE MINIMALNY UDZIAŁ POWIERZCHNI BIOLOGICZNIE CZYNNEJ



Sporządzono z wykorzystaniem urzędowej kopii mapy zasadniczej uzyskanej z państwowego zasobu geodezyjnego i kartograficznego prowadzonego przez Starostwo Powiatowe w Kutnie - Powiatowy Ośrodek Dokumentacji Geodezyjnej i Kartograficznej

MIEJSCOWY PLAN ZAGOSPODAROWANIA PRZESTRZENNEGO DLA TERENÓW POŁOŻONYCH W OBRĘBACH SOKÓŁ, KASZEWY DWORNE, ŻŁOTNIKI, KASZEWY TARNOWSKIE, KONARY, KRZYŻANÓWEK, KUCHARY, RUSTÓW, SIEMIENICE, WAŁY I WIERZYKI

RYSUNEK PROGNOZY ODDZIAŁYWANIA NA ŚRODOWISKO - ARKUSZ 3



GLÓWNY PROJEKTANT: mgr inż. arch. Gabriel Ferliński - uprawniony do sporządzania mpzp na podstawie art. 5 pkt 3 i 4 ustawy z dnia 27 marca 2003 r. opizp

WSPÓŁPRACA: mgr inż. Adrian Zieleniewicz, inż. Martyna Bloch, inż. Rafał Wlazły - uprawnieni do sporządzania mpzp na podstawie art. 5 pkt 4 ustawy z dnia 27 marca 2003 r. opizp

stud. Michał Rybacki

DATA: 16 MAJ 2022 r. SKALA: 1 : 2 000