

z dnia 17 lipca 2020 r.

w sprawie uchwalenia zmiany miejscowego planu zagospodarowania przestrzennego gminy Krzyżanów dla części działki o numerze ewidencyjnym 59/10, obręb geodezyjny Wojciechowice

Na podstawie art. 18 ust. 2 pkt 5 i art. 40 ust. 1 ustawy z dnia 8 marca 1990 r. o samorządzie gminnym (Dz. U. z 2020 r. poz. 713) oraz art. 14 ust. 8, art. 20 ust. 1 i art. 27 ustawy z dnia 27 marca 2003 r. o planowaniu i zagospodarowaniu przestrzennym (Dz. U. z 2020 r. poz. 293, 471 i 782) oraz w związku z uchwałą Nr VII/73/2019 Rady Gminy Krzyżanów z dnia 19 lipca 2019 r. w sprawie przystąpienia do zmiany miejscowego planu zagospodarowania przestrzennego gminy Krzyżanów dla części działki o numerze ewidencyjnym 59/10, obręb geodezyjny Wojciechowice - po stwierdzeniu, iż plan nie narusza ustaleń Studium uwarunkowań i kierunków zagospodarowania przestrzennego Gminy Krzyżanów, przyjętego uchwałą Nr XII/154/2016 Rady Gminy Krzyżanów z dnia 27 września 2016 r. – uchwała się, co następuje:

Rozdział 1
Przepisy ogólne

§ 1. Przedmiotem uchwały są ustalenia zmiany miejscowego planu zagospodarowania przestrzennego gminy Krzyżanów dla części działki o numerze ewidencyjnym 59/10, obręb geodezyjny Wojciechowice, zwanego dalej planem wraz z:

- 1) rysunkiem planu stanowiącym załącznik nr 1 do uchwały, sporządzony w skali 1:2000 wraz z wrysem ze Zmiany Studium Uwarunkowań i Kierunków Zagospodarowania Przestrzennego Gminy Krzyżanów;
- 2) rozstrzygnięciem o sposobie rozpatrzenia uwag do projektu planu – stanowiącym załącznik nr 2 do uchwały;
- 3) rozstrzygnięciem o sposobie realizacji, zapisanych w planie inwestycji z zakresu infrastruktury technicznej, które należą do zadań własnych gminy oraz o zasadach ich finansowania – stanowiącym załącznik nr 3 do uchwały.

§ 2. Granice obszaru objętego planem oznaczono na rysunku planu stanowiącym załącznik nr 1 do uchwały, będącym integralną częścią planu.

§ 3. Ilekroć w uchwale jest mowa o:

- 1) działce budowlanej – należy przez to rozumieć działkę budowlaną w rozumieniu ustawy o planowaniu i zagospodarowaniu przestrzennym;
- 2) dachu płaskim - należy przez to rozumieć dach o kącie nachylenia do 12°;
- 3) nieprzekraczalnej linii zabudowy – należy przez to rozumieć oznaczoną na rysunku planu linię wyznaczającą minimalną odległość od linii rozgraniczającej, w jakiej można sytuować budynek;
- 4) planie – należy przez to rozumieć miejscowy plan zagospodarowania przestrzennego, którego ustalenia zawarte są w niniejszej uchwale;

- 5) przepisach odrębnych – należy przez to rozumieć obowiązujące ustawy wraz z aktami wykonawczymi;
- 6) podstawowym przeznaczeniu terenu – należy przez to rozumieć rodzaj przeznaczenia terenu, który – w wyniku realizacji ustaleń planu – dominuje w terenie wydzielonym liniami rozgraniczającymi, i któremu powinny być podporządkowane inne sposoby użytkowania terenu;
- 7) uzupełniającym przeznaczeniu terenu – należy przez to rozumieć rodzaj przeznaczenia terenu, który uzupełnia lub wzbogaca przeznaczenie podstawowe;
- 8) rysunku planu – należy przez to rozumieć rysunek miejscowego planu zagospodarowania przestrzennego stanowiący integralną część jego ustaleń, określony w § 1 pkt 1 uchwały;
- 9) terenie – należy przez to rozumieć wydzieloną w planie jednostkę o określonym przeznaczeniu i zasadach zagospodarowania, wyznaczoną na rysunku planu liniami rozgraniczającymi;
- 10) uchwale – należy przez to rozumieć niniejszą uchwałę Rady Gminy Krzyżanów;
- 11) źródłach energii odnawialnej – należy przez to rozumieć takie źródła, które są wymienione w przepisach odrębnych o odnawialnych źródłach energii;
- 12) źródłach energii nieodnawialnej – należy przez to rozumieć źródła inne niż źródła energii odnawialnej, takie, których zasoby są ograniczone i które wyczerpują się w miarę eksploatacji. Do tej kategorii zaliczamy wszystkie paliwa kopalne: wszystkie energetyczne odmiany węgla, ropę naftową, gaz ziemny, torf.

§ 4. 1. W planie określa się:

- 1) przeznaczenie terenów oraz linie rozgraniczające tereny o różnym przeznaczeniu lub różnych zasadach zagospodarowania;
- 2) zasady ochrony i kształtowania ładu przestrzennego;
- 3) zasady ochrony środowiska, przyrody i krajobrazu;
- 4) zasady kształtowania zabudowy oraz wskaźniki zagospodarowania terenu, maksymalną i minimalną intensywność zabudowy jako wskaźnik powierzchni całkowitej zabudowy w odniesieniu do powierzchni działki budowlanej, minimalny udział procentowy powierzchni biologicznie czynnej w odniesieniu do powierzchni działki budowlanej, maksymalną wysokość zabudowy, minimalną liczbę miejsc do parkowania oraz linie zabudowy i gabaryty obiektów;
- 5) szczegółowe zasady i warunki scalania i podziału nieruchomości;
- 6) zasady modernizacji, rozbudowy i budowy systemów komunikacji i infrastruktury technicznej;
- 7) stawkę procentową, na podstawie której ustala się opłatę, o której mowa w art. 36 ust. 4.

2. Z uwagi na niewystępowanie na obszarze objętym planem w planie nie określa się:

- 1) granic i sposobów zagospodarowania terenów podlegających ochronie na podstawie przepisów odrębnych, terenów górniczych, a także obszarów szczególnego zagrożenia powodzią, obszarów osuwania się mas ziemnych, krajobrazów priorytetowych określonych w audycie krajobrazowym oraz w planach zagospodarowania przestrzennego województwa;
- 2) zasad kształtowania krajobrazu;

- 3) zasad ochrony dziedzictwa kulturowego i zabytków, w tym krajobrazów kulturowych oraz dóbr kultury współczesnej;
- 4) wymagań wynikających z potrzeb kształtowania przestrzeni publicznych;
- 5) szczegółowych warunków zagospodarowania terenów oraz ograniczeń w ich użytkowaniu, w tym zakaz zabudowy;
- 6) sposobu i terminu tymczasowego zagospodarowania, urządzenia i użytkowania terenów;
- 7) miejsc przeznaczonych na parkowanie pojazdów zaopatrzonych w kartę parkingową.

§ 5. 1. Następujące oznaczenia graficzne na rysunku planu są oznaczeniami obowiązującymi:

- 1) granice obszaru objętego planem;
- 2) linie rozgraniczające tereny o różnym przeznaczeniu lub różnych zasadach zagospodarowania;
- 3) symbol określający przeznaczenie terenu.

2. Pozostałe oznaczenia na rysunku planu, inne niż wymienione w ust. 1, mają charakter informacyjny.

§ 6. Ustala się następujące oznaczenie określające podstawowe przeznaczenie i zagospodarowanie terenu: MN - teren zabudowy mieszkaniowej jednorodzinnej.

Rozdział 2

Ustalenia ogólne

§ 7. 1. W zakresie zasad zagospodarowania i kształtowania terenu:

- 1) realizacja zewnętrznych części budynków z zakazem użycia materiałów z tworzyw sztucznych typu „siding”;
- 2) realizacja budynków gospodarczych i garaży wolnostojących, o wykończeniu elewacji i kolorystyce nawiązujących do budynku podstawowego.

2. Zakaz realizacji obiektów i budowli o wysokości 50 m n.p.t. i wyższych.

§ 8. W zakresie ochrony środowiska i przyrody:

- 1) zakaz realizacji przedsięwzięć mogących zawsze znacząco oraz mogących potencjalnie znacząco oddziaływać na środowisko – za wyjątkiem dróg i infrastruktury technicznej;
- 2) w zakresie ochrony akustycznej – obowiązek zachowania dopuszczalnych poziomów hałasu w środowisku, określonych w przepisach odrębnych, jak dla zabudowy mieszkaniowej jednorodzinnej;
- 3) obszar objęty planem znajduje się w granicach głównego zbiornika wód podziemnych GZWP nr 266 Krośniewice - Kutno, którego ochronę należy prowadzić zgodnie z przepisami odrębnymi;
- 4) w zakresie melioracji:
 - a) w celu zapewnienia właściwych warunków odbioru wód powierzchniowych - rozwiązanie kolizji z istniejącym rowem melioracji wodnych R-L₁₆ oznaczonym na rysunku planu, zgodnie z przepisami odrębnymi,
 - b) możliwość przebudowy urządzeń melioracji pod warunkiem zapewnienia prawidłowego funkcjonowania tych urządzeń na terenach sąsiednich, zgodnie z przepisami odrębnymi,

- c) w przypadku stwierdzenia urządzeń melioracji wodnych kolidujących z inwestycją bądź nieujętych w ewidencji wód oraz zmeliorowanych gruntów, postępowanie zgodnie z przepisami odrębnymi,
- d) możliwość przekraczania istniejącego rowu przez przejścia, przejazdy w formie kładek, przepustów, mostków.

Rozdział 3

Zasady modernizacji, rozbudowy i budowy systemów komunikacji i infrastruktury technicznej

§ 9. Ustala się podstawową obsługę komunikacyjną obszaru za pośrednictwem istniejącej drogi gminnej, znajdującej się poza obszarem objętym planem.

§ 10. W zakresie zaopatrzenia w wodę ustala się:

- 1) zaopatrzenie dla celów bytowo-gospodarczych i przeciwpożarowych z gminnej sieci wodociągowej po jej rozbudowie;
- 2) możliwość zaopatrzenia z indywidualnych ujęć wód na warunkach określonych w przepisach odrębnych.

§ 11. W zakresie kanalizacji sanitarnej ustala się:

- 1) odprowadzenie ścieków do sieci kanalizacji sanitarnej po jej rozbudowie;
- 2) możliwość korzystania z atestowanych zbiorników bezodpływowych, do czasu zapewnienia możliwości odprowadzenia ścieków do sieci kanalizacji gminnej, z obowiązkiem podłączenia się do niej po jej rozbudowie;
- 3) możliwość stosowania przydomowych oczyszczalni ścieków, przy spełnieniu wymagań określonych w przepisach odrębnych.

§ 12. W zakresie kanalizacji deszczowej ustala się:

- 1) możliwość odprowadzania wód opadowych i roztopowych do sieci kanalizacji deszczowej po jej wybudowaniu;
- 2) możliwość zagospodarowania wód opadowych i roztopowych na terenie działki budowlanej, z wykorzystaniem naturalnej retencji gruntu lub poprzez budowę zbiorników wodnych, zgodnie z przepisami odrębnymi.

§ 13. W zakresie gospodarki odpadami ustala się:

- 1) obowiązek zbiórki odpadów w wyznaczonych miejscach na terenie nieruchomości, na której są wytwarzane, zgodnie z przepisami odrębnymi;
- 2) selektywną zbiórkę odpadów z zachowaniem obowiązujących na terenie gminy regulacji w tym zakresie.

§ 14. 1. W zakresie zasilania w energię elektryczną ustala się:

- 1) zasilanie za pośrednictwem istniejącej linii elektroenergetycznej przebiegającej poza obszarem objętym planem;
- 2) przyłączenie indywidualne na warunkach określonych w przepisach odrębnych.

§ 15. Obowiązek zaopatrzenia w ciepło z lokalnych lub indywidualnych źródeł ciepła, z obowiązkiem stosowania instalacji lub urządzeń spełniających standardy emisyjne, w których stosuje się źródła energii nieodnawialnej lub źródła energii odnawialnej. Dopuszcza się stosowanie odnawialnych źródeł energii o mocy do 100 kW, zgodnie z przepisami odrębnymi z zakresu energetyki oraz ochrony środowiska, za wyjątkiem turbin wiatrowych.

§ 16. W zakresie telekomunikacji ustala się:

- 1) obsługę z sieci istniejącej oraz projektowanej;
- 2) obsługę abonentów realizowaną za pośrednictwem indywidualnych przyłączy na warunkach określonych w przepisach odrębnych.

Rozdział 4

Zasady i warunki scalania i podziału nieruchomości

§ 17. W zakresie szczegółowych zasad i warunków scalania i podziału nieruchomości ustala się:

- 1) brak wskazania nieruchomości objętych obowiązkiem przeprowadzenia scalenia i podziału;
- 2) możliwość przeprowadzenia scalenia, a następnie podziału nieruchomości - zgodnie z regulacją wynikającą z przepisów odrębnych oraz z zachowaniem parametrów, jak dla nowych działek budowlanych, o których mowa w § 19.

§ 18. 1. Warunkiem wydzielenia nowych działek budowlanych jest zapewnienie im dostępu do drogi publicznej, w rozumieniu przepisów odrębnych, oraz możliwości obsługi infrastrukturą techniczną na warunkach określonych niniejszym planem.

2. Ustalenia niniejszego rozdziału oraz ustalenia szczegółowe dla terenu w zakresie parametrów nowych działek budowlanych, nie dotyczą podziałów dokonywanych w celu sytuowania urządzeń infrastruktury technicznej, podziałów dokonywanych w celu regulacji stanu prawnego i poprawy istniejącego zagospodarowania oraz innych dokonywanych na podstawie odrębnych przepisów.

3. Dla dokonywania podziałów na nowe działki budowlane ustala się dowolny kąt położenia granic działek w stosunku do pasa drogowego.

Rozdział 5

Ustalenia szczegółowe

§ 19. Dla terenu oznaczonego symbolem MN ustala się:

1) przeznaczenie terenu:

- a) jako przeznaczenie podstawowe - teren zabudowy mieszkaniowej jednorodzinnej, garaże i budynki gospodarcze,
- b) możliwość lokalizowania sieci i urządzeń infrastruktury technicznej i drogowej, zieleni,
- c) funkcja usługowa wbudowana w obiekty mieszkalne, zgodnie z przepisami odrębnymi;

2) w zakresie zasad zagospodarowania terenu:

- a) minimalny udział powierzchni biologicznie czynnej: 40 % powierzchni działki budowlanej,
- b) maksymalny udział powierzchni zabudowy: 60 % powierzchni działki budowlanej,
- c) wskaźniki intensywności zabudowy dla działki budowlanej:

- minimalny: 0,01,
 - maksymalny: 0,8;
- 3) w zakresie zasad kształtowania zabudowy:
- a) maksymalna wysokość:
 - zabudowa mieszkaniowa nieprzekraczająca 10 m,
 - zabudowa garażowa i gospodarcza nieprzekraczająca 6 m;
 - b) dachy:
 - dla zabudowy mieszkaniowej: dwu- lub wielospadowe, o kącie nachylenia połaci do 45° oraz płaskie,
 - dla zabudowy garażowej, gospodarczej: o kącie nachylenia połaci do 45° oraz płaskie;
- 4) w zakresie zasad podziału nieruchomości – możliwość dokonywania podziałów na nowe działki budowlane, przy zachowaniu ustaleń Rozdziału 4 uchwały oraz powierzchni wynoszącej co najmniej 900 m²;
- 5) w zakresie zapewnienia miejsc parkingowych (w tym postojowych jak i garażowych) dla nowej inwestycji, ustala się:
- a) dla zabudowy mieszkaniowej jednorodzinnej: co najmniej 2 miejsca na każde mieszkanie,
 - b) dla funkcji usługowej: co najmniej 1 miejsce na każde 100 m² powierzchni użytkowej lokalu.

Rozdział 6

Ustalenia końcowe

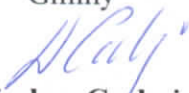
§ 20. Określa się wysokość stawki procentowej służącej naliczeniu jednorazowej opłaty z tytułu wzrostu wartości nieruchomości w wyniku uchwalenia planu dla terenu oznaczonego MN na 30 %.

§ 21. Dla obszaru objętego niniejszym planem, tracą moc ustalenia miejscowego planu zagospodarowania przestrzennego przyjętego Uchwałą Nr IX/53/2003 z dnia 28 sierpnia 2003 r.

§ 22. Wykonanie uchwały powierza się Wójtowi Gminy Krzyżanów.

§ 23. Uchwała wchodzi w życie po upływie 14 dni od dnia ogłoszenia w Dzienniku Urzędowym Województwa Łódzkiego.

Przewodniczący Rady
Gminy



Wiesław Czekał



RADCA PRAWNY
Agnieszka Wojkowska-Pawlak
WAJPI/222

RADA GMINY KRZYŻANÓW
99-314 Krzyżanów
woj. łódzkie
tel. (024) 356-29-10, fax (024) 356 29 00

Załącznik Nr 1 do uchwały Nr XV/142/2020
Rady Gminy Krzyżanów
z dnia 17 lipca 2020 r.

ZMIANA MIEJSCOWEGO PLANU ZAGOSPODAROWANIA PRZESTRZENNEGO GMINY KRZYŻANÓW DLA CZĘŚCI DZIAŁKI O NUMERZE EWIDENCYJNYM 59/10, OBREB GEODEZYJNY WOJCIECHOWICE

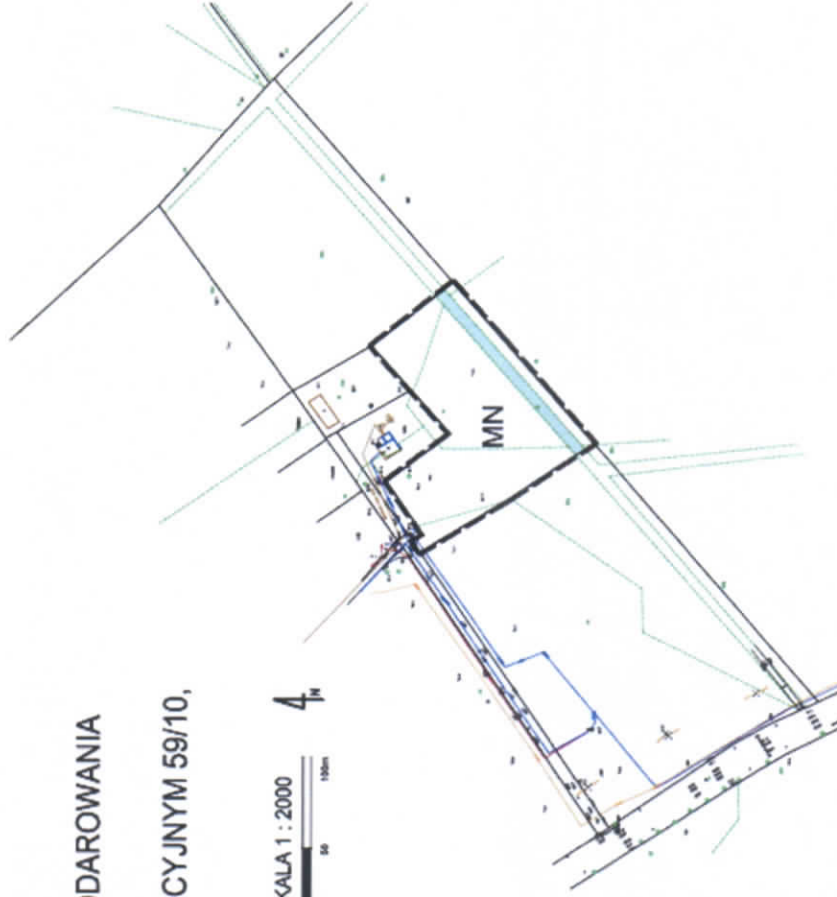
RYSunEK PLANU

Załącznik Nr 1 do Uchwały Nr XV/142/2020
Rady Gminy Krzyżanów z dnia 17 lipca 2020r.


SKALA 1 : 2000



4



WYRSZ JE ZMIANY STUDIUM UMIEJCIOWANIA
I KIERUNKÓW ZAGOSPODAROWANIA PRZESTRZENNEGO



- PRZEZNACZENIE TERENU**
- TERENY ZALOCOWY WIELKOPRZEMISL WIELKOPRZEMISL
 - TERENY UPRZYKSZALNIENIA
 - TERENY DLA WYKONANIA PRAC W ZAKRESIE PRZEZNACZENIA
 - TERENY OCHRONY STANOWISKA WYKONCZAJĄCYCH
 - GRANICA OBSZARU TERENU PLANU

OZNACZENIA OBOWIĄZUJĄCE

- GRANICA OBSZARU OBIECTEGO PLANU
 - LINIA ROZGRANICZAJĄCA TERENY O RÓŻNYM PRZEZNACZENIU
LUB RÓŻNYCH ZASADACH ZAGOSPODAROWANIA
 - MN TEREN ZABUDOWY MIESZKANOWEJ JEDNORODZINNEJ
- OZNACZENIA INFORMACYJNE**
- RÓWNOLICZAJĄCY RL 16

LICENCJA MAPY NR OK.II.6642.1429.2019.1002_CLB
WYDANA PRZEZ STAROSTĘ RUTNOWSKIEGO

PRACOWNIA TEREN
EWA KRANKOWSKA UPRUBR. NR 1099/90
UL. ŻWIŃKI 5C LOK. 3
CZERWIEC 2020

Przewodniczący Rady Gminy



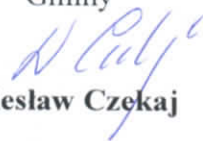
Wiesław Czekał

Załącznik Nr 2 do uchwały Nr XV/142/2020
Rady Gminy Krzyżanów
z dnia 17 lipca 2020 r.

Rozstrzygnięcie
o sposobie rozpatrzenia uwag wniesionych do projektu zmiany miejscowego planu zagospodarowania przestrzennego gminy Krzyżanów dla części działki o numerze ewidencyjnym 59/10, obręb geodezyjny Wojciechowice

Ze względu na brak uwag wniesionych do projektu planu podczas wyłożenia do publicznego wglądu oraz w wyznaczonym terminie do składania uwag, Rada Gminy Krzyżanów nie dokonuje rozstrzygnięć wynikających z art. 20 ust. 1 ustawy z dnia 27 marca 2003 r. o planowaniu i zagospodarowaniu przestrzennym (Dz. U. z 2020 r. poz. 293, 471 i 782).

Przewodniczący Rady
Gminy



Wiesław Czekał

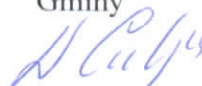
Załącznik Nr 3 do uchwały Nr XV/142/2020
Rady Gminy Krzyżanów
z dnia 17 lipca 2020 r.

Rozstrzygnięcie
o sposobie realizacji, zapisanych w planie, inwestycji z zakresu infrastruktury
technicznej, które należą do zadań własnych gminy, oraz zasadach ich finansowania,
zgodnie z przepisami o finansach publicznych

Na podstawie art. 20 ust. 1 ustawy z dnia 27 marca 2003 r. o planowaniu i zagospodarowaniu przestrzennym (Dz. U. z 2020 r. poz. 293, 471 i 782), art. 7 ust. 1 pkt 2 i 3 ustawy z dnia 8 marca 1990 r. o samorządzie gminnym (Dz. U. z 2020 r. poz. 713), art. 216 ust. 2 pkt 1 ustawy o finansach publicznych z dnia 27 sierpnia 2009 r. (Dz. U. z 2019 r. poz. 869, 1622, 1649 i 2020 oraz z 2020 r. poz. 284, 374, 568 i 695) Rada Gminy Krzyżanów rozstrzyga, co następuje:

§ 1. Ze względu na brak zapisanych w planie inwestycji z zakresu infrastruktury technicznej, które należą do zadań własnych gminy, niniejsza uchwała nie rodzi skutków finansowych.

Przewodniczący Rady
Gminy



Wiesław Czekał

UZASADNIENIE

1. Wstęp

Niniejsze uzasadnienie dotyczy rozwiązań przyjętych w projekcie zmiany miejscowego planu zagospodarowania przestrzennego gminy Krzyżanów dla części działki o numerze ewidencyjnym 59/10, obręb geodezyjny Wojciechowice zostało sporządzone zgodnie z wymaganiami określonymi w art. 15 ust. 1 ustawy z dnia 27 marca 2003 r. o planowaniu i zagospodarowaniu przestrzennym (Dz. U. z 2020 r. poz. 293, 471 i 782).

2. Sposób realizacji wymogów wynikających z art. 1 ust. 2 – 4 ustawy o planowaniu i zagospodarowaniu przestrzennym

1) Wymagania ład przestrzennego, w tym urbanistyki i architektury

Projekt planu miejscowego w § 7 zawiera ustalenia dotyczące zasad ochrony i kształtowania ład przestrzennego, natomiast w Rozdziale 5 przedmiotowego projektu znajdują się ustalenia dotyczące przeznaczenia terenu, zasad kształtowania zabudowy i zagospodarowania terenu. Ustalenia te zapewniają uwzględnienie w planie miejscowym wymagań ład przestrzennego, w tym urbanistyki i architektury.

2) Walory architektoniczne i krajobrazowe

Projekt planu miejscowego w § 7 zawiera ustalenia dotyczące zasad ochrony i kształtowania ład przestrzennego, w § 8 zawiera ustalenia dotyczące zasad ochrony środowiska i przyrody, natomiast w Rozdziale 5 przedmiotowego projektu znajdują się ustalenia dotyczące zasad kształtowania zabudowy oraz wskaźniki zagospodarowania terenu. Wyżej wymienione ustalenia zapewniają uwzględnienie w planie miejscowym walorów architektonicznych i krajobrazowych.

3) Wymagania ochrony środowiska, w tym gospodarowania wodami i ochrony gruntów rolnych i leśnych

Projekt planu miejscowego w § 8 zawiera ustalenia dotyczące zasad ochrony środowiska i przyrody. Projekt planu miejscowego nie zawiera ustaleń ochronnych dotyczących gospodarowania wodami, terenów leśnych, użytkowania terenów upraw polowych, użytków leśnych - ze względu, iż na obszarze opracowania takie przeznaczenie nie występuje.

4) Wymagania ochrony dziedzictwa kulturowego i zabytków oraz dóbr kultury współczesnej

Projekt planu miejscowego nie zawiera ustaleń dotyczących zasad ochrony zabytków, dóbr kultury współczesnej i dziedzictwa kulturowego ze względu na ich niewystępowanie.

5) Wymagania ochrony zdrowia oraz bezpieczeństwa ludzi i mienia, a także potrzeby osób ze szczególnymi potrzebami

Projekt planu miejscowego w § 8 i w Rozdziale 5 zawiera ustalenia odnoszące się między innymi do zagadnień związanych z ochroną zdrowia oraz bezpieczeństwem ludzi i mienia. Potrzeby osób ze szczególnymi potrzebami nie zostały w planie miejscowym określone ze względu na brak wydzielenia działek budowlanych z przeznaczeniem użytkowym.

6) Walory ekonomiczne przestrzeni

Projekt planu miejscowego poprzez ustalenie w Rozdziale 5 przeznaczenia terenów oraz optymalnych wskaźników zagospodarowania terenu i kształtowania zabudowy uwzględnia walory ekonomiczne przestrzeni. Z uwagi na fakt, iż w wyniku zmian w przeznaczeniu terenu nieruchomości zyska na wartości, ustalono w projekcie planu w § 20 jednorazową opłatę, o której mowa w art. 36 ust. 4 ustawy o planowaniu i zagospodarowaniu przestrzennym dla terenu oznaczonego RM na 30 %.

7) Prawo własności

Ustalenia planu oraz sposób wyznaczenia terenów wyodrębnionych liniami rozgraniczającymi, w maksymalnie możliwy sposób szanuje prawa własności terenów i granice poszczególnych nieruchomości.

8) Potrzeby obronności i bezpieczeństwa państwa

Plan nie zawiera szczególnych ustaleń w zakresie obronności i bezpieczeństwa, wykraczających poza regulacje zawarte w zakresie kształtowania zabudowy i zagospodarowania terenów.

9) Potrzeby interesu publicznego

W projekcie planu nie wskazuje się terenów jako przestrzeni publicznych.

10) Potrzeby w zakresie rozwoju infrastruktury technicznej

Projekt planu w Rozdziale 3 zawiera ustalenia dotyczące zasad modernizacji, rozbudowy i budowy systemów infrastruktury technicznej w zakresie zaopatrzenia w wodę, kanalizacji sanitarnej i deszczowej, gospodarki odpadami, energią elektryczną i telekomunikacji.

11) Udział społeczeństwa w pracach nad planem, w tym przy użyciu środków komunikacji elektronicznej. Zachowanie jawności i przejrzystości procedur planistycznych

W ramach sporządzania planu miejscowego podjęto i przeprowadzono następujące czynności:

- ogłoszono w prasie lokalnej, BIP oraz w sposób zwyczajowo przyjęty o podjęciu uchwały o przystąpieniu do sporządzania planu miejscowego, oraz o możliwości składania wniosków,
- zawiadomiono na piśmie instytucje i organy o podjęciu uchwały o przystąpieniu do sporządzania planu miejscowego, oraz o możliwości składania wniosków,
- rozpatrzono wnioski do planu miejscowego instytucji i organów,
- sporządzono projekt planu miejscowego wraz z prognozą oddziaływania na środowisko,
- sporządzono prognozę skutków finansowych uchwalenia planu miejscowego.

Wykonano czynności wynikające z ustawy z dnia 3 października 2008 r. o udostępnianiu informacji o środowisku i jego ochronie, udziale społeczeństwa w ochronie środowiska oraz o ocenach oddziaływania na środowisko, tj.:

- podano do publicznej wiadomości informację o przystąpieniu do przeprowadzenia strategicznej oceny oddziaływania na środowisko, oraz o możliwości składania uwag i wniosków,
- wystąpiono do Powiatowego Państwowego Inspektora Sanitarnego w Kutnie oraz Regionalnego Dyrektora Ochrony Środowiska w Łodzi o zakres i stopień szczegółowości prognozy oddziaływania na środowisko przed jej sporządzeniem,
- poddano projekt planu wraz z prognozą oddziaływania na środowisko opiniowaniu przez ww. organy,

W dniu 12 grudnia 2019 r. odbyło się posiedzenie Gminnej Komisji Urbanistyczno-Architektonicznej celem zaopiniowania projektu. Przeprowadzono procedurę zewnętrznego opiniowania i uzgadniania. W dniach od 27 marca 2020 r. do 2 kwietnia 2020 r. projekt planu został wyłożony do publicznego wglądu, a w dniu 16 kwietnia 2020 r. przeprowadzono dyskusję publiczną. Wyznaczono termin na składanie uwag i wniosków do dnia 6 maja 2020 r. W wyznaczonym terminie nie wpłynęły uwagi ani wnioski.

Prace nad projektem planu prowadzone były z zachowaniem jawności i przejrzystości procedur planistycznych.

12) Potrzeby zapewnienia odpowiedniej ilości i jakości wody do celów zaopatrzenia ludności

Projekt planu w § 10 ustala zaopatrzenie dla celów bytowo-gospodarczych i przeciwpożarowych z sieci wodociągowej, po jej rozbudowie, co zapewnia właściwą ilość i wysoką jakość wody.

13) Przeznaczenie terenów w odniesieniu do interesu publicznego i interesów prywatnych

Przy ustalaniu przeznaczenia terenu i sposobu jego zagospodarowania, organ sporządzający projekt planu ważył interes publiczny i interesy prywatne. Projekt planu uwzględnia zapisy studium.

14) Wymagania ład przestrzennego, efektywnego gospodarowania przestrzenią oraz walorów ekonomicznych przestrzeni, w przypadku sytuowania nowej zabudowy

Teren przeznaczony do sytuowania zabudowy wyznaczony został w nowym obszarze, dotychczas użytkowanym rolniczo i są zgodne z zapisami zmiany studium uwarunkowań i

kierunków zagospodarowania przestrzennego gminy Krzyżanów. Planowana zabudowa stanowi kontynuację terenów budowlanych mieszkaniowych.

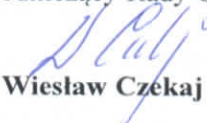
3. Zgodność z wynikami analizy, o której mowa w art.32 ust. 1 wraz z datą uchwały rady gminy, o której mowa w art. 32 ust. 2 ustawy o planowaniu i zagospodarowaniu przestrzennym, oraz sposób uwzględnienia uniwersalnego projektowania

Podjęcie uchwały w sprawie przystąpienia do zmiany planu (Nr VII/73/2019 z dnia 19 lipca 2019 r.) poprzedzone było wykonaniem „Analizy dotyczącej zasadności przystąpienia do sporządzania zmiany miejscowego planu zagospodarowania przestrzennego”. Prace nad „Analizą zmian w zagospodarowaniu przestrzennym gminy” prowadzone były w 2018 r., w wyniku których podjęto Uchwałę Nr XXV/289/2018 Rady Gminy Krzyżanów z dnia 28 września 2018 r. Wymagania uniwersalnego projektowania nie zostały uwzględnione w planie ze względu na brak wydzielenia działek budowlanych z przeznaczeniem użytkowym.

4. Wpływ na finanse publiczne, w tym budżet gminy

Wpływ na finanse publiczne został wykazany w prognozie skutków finansowych uchwalenia miejscowego planu zagospodarowania przestrzennego. Wykazane w prognozie dochody wiążą się głównie z wpływami z opłaty planistycznej z tytułu wzrostu wartości nieruchomości oraz z podatku od nieruchomości, którego wysokość ustalono przy uwzględnieniu zapisów w ewidencji gruntów, oraz rocznych stawek podatku określanych w stosownej uchwale rady gminy. Gmina nie będzie ponosić wydatków z tytułu uchwalenia planu.

Przewodniczący Rady Gminy



Wiesław Czékaj