

z dnia 10 czerwca 2022 r.

w sprawie uchwalenia zmiany miejscowego planu zagospodarowania przestrzennego Gminy Krzyżanów dla obszaru działki o numerze ewidencyjnym 1/3 obręb geodezyjny Wały

Na podstawie art. 18 ust. 2 pkt 5 i art. 40 ust. 1 ustawy z dnia 8 marca 1990 r. o samorządzie gminnym (Dz. U. z 2022 r. poz. 559, 583, 1005 i 1079) oraz art. 14 ust. 8, art. 20 ust. 1 i art. 27 ustawy z dnia 27 marca 2003 r. o planowaniu i zagospodarowaniu przestrzennym (Dz. U. z 2022 r. poz. 503) oraz w związku z uchwałą Nr IV/46/2019 Rady Gminy Krzyżanów z dnia 22 lutego 2019 r. w sprawie przystąpienia do zmiany miejscowego planu zagospodarowania przestrzennego gminy Krzyżanów dla obszaru działki o numerze ewidencyjnym 1/3 obręb geodezyjny Wały - po stwierdzeniu, iż plan nie narusza ustaleń Zmiany Studium uwarunkowań i kierunków zagospodarowania przestrzennego Gminy Krzyżanów – uchwała się, co następuje:

Rozdział 1
Przepisy ogólne

§ 1. Przedmiotem uchwały są ustalenia zmiany miejscowego planu zagospodarowania przestrzennego Gminy Krzyżanów dla obszaru działki o numerze ewidencyjnym 1/3 obręb geodezyjny Wały, zwanego dalej planem wraz z:

- 1) rysunkiem planu stanowiącym załącznik nr 1 do uchwały, sporządzonym w skali 1:2000 wraz z wyrysem ze Zmiany Studium Uwarunkowań i Kierunków Zagospodarowania Przestrzennego Gminy Krzyżanów;
- 2) rozstrzygnięciem o sposobie rozpatrzenia uwag do projektu planu – stanowiącym załącznik nr 2 do uchwały;
- 3) rozstrzygnięciem o sposobie realizacji, zapisanych w planie inwestycji z zakresu infrastruktury technicznej, które należą do zadań własnych gminy oraz o zasadach ich finansowania – stanowiącym załącznik nr 3 do uchwały;
- 4) danymi przestrzennymi tworzonymi dla planu, zapisanymi w postaci elektronicznej - stanowiącymi załącznik nr 4 do uchwały.

§ 2. Granice obszaru objętego planem oznaczono na rysunku planu stanowiącym załącznik nr 1 do uchwały będącym integralną częścią planu.

§ 3. Ilekroć w uchwale jest mowa o:

- 1) działce budowlanej - należy przez to rozumieć działkę budowlaną w rozumieniu ustawy o planowaniu i zagospodarowaniu przestrzennym;
- 2) dachu płaskim - należy przez to rozumieć dach o kącie nachylenia od 0 do 12 stopni;
- 3) budynkach ochrony mienia - należy przez to rozumieć budynki przeznaczone dla osób pełniących funkcje zapobiegające przestępstwom i wykroczeniom przeciwko mieniu, a także przeciwdziałające powstawaniu szkody wynikającej z tych zdarzeń oraz niedopuszczające do wstępu osób nieuprawnionych na teren chroniony, bezpośrednią ochronę fizyczną - stałą lub doraźną, polegającą na stałym dozorze sygnałów przesyłanych, gromadzonych i przetwarzanych w elektronicznych urządzeniach i systemach alarmowych, monitoring systemów alarmowych;
- 4) nieprzekraczalnej linii zabudowy – należy przez to rozumieć oznaczoną na rysunku planu linię wyznaczającą minimalną odległość od linii rozgraniczającej, w jakiej można sytuować budynek, z dopuszczeniem wysunięcia przed linię zabudowy na głębokość do 1,20 m: schodów zewnętrznych, balkonów, tarasów, wykuszy, windy dla osób niepełnosprawnych, podjazdów dla wózków;
- 5) planie – należy przez to rozumieć miejscowy plan zagospodarowania przestrzennego, którego ustalenia zawarte są w niniejszej uchwale;
- 6) przepisach odrębnych – należy przez to rozumieć obowiązujące ustawy wraz z aktami wykonawczymi;

- 7) podstawowym przeznaczeniu terenu – należy przez to rozumieć rodzaj przeznaczenia terenu, który w wyniku realizacji ustaleń planu - dominuje w terenie wydzielonym liniami rozgraniczającymi, i któremu powinny być podporządkowane inne sposoby użytkowania terenu;
- 8) uzupełniającym przeznaczeniu terenu – należy przez to rozumieć rodzaj przeznaczenia terenu, który uzupełnia lub wzbogaca przeznaczenie podstawowe i zajmuje – o ile ustalenia szczegółowe nie stanowią inaczej – nie więcej niż 40% powierzchni terenu zagospodarowanego zgodnie z jego podstawowym przeznaczeniem;
- 9) rysunku planu – należy przez to rozumieć rysunek miejscowego planu zagospodarowania przestrzennego stanowiący integralną część jego ustaleń, określony w §1 ust 1 pkt 1 uchwały;
- 10) terenie – należy przez to rozumieć wydzieloną w planie jednostkę o określonym przeznaczeniu i zasadach zagospodarowania, wyznaczoną na rysunku planu liniami rozgraniczającymi;
- 11) uchwale – należy przez to rozumieć niniejszą uchwałę Rady Gminy Krzyżanów.

§ 4. 1. W planie określa się:

- 1) przeznaczenie terenów oraz linie rozgraniczające tereny o różnym przeznaczeniu lub różnych zasadach zagospodarowania;
- 2) zasady ochrony i kształtowania ładu przestrzennego;
- 3) zasady ochrony środowiska, przyrody i krajobrazu;
- 4) zasady kształtowania zabudowy oraz wskaźniki zagospodarowania terenu, maksymalną i minimalną intensywność zabudowy jako wskaźnik powierzchni całkowitej zabudowy w odniesieniu do powierzchni działki budowlanej, minimalny udział procentowy powierzchni biologicznie czynnej w odniesieniu do powierzchni działki budowlanej, maksymalną wysokość zabudowy, minimalną liczbę miejsc do parkowania w tym miejsca przeznaczone na parkowanie pojazdów zaopatrzonych w kartę parkingową i sposób ich realizacji oraz linie zabudowy i gabaryty obiektów;
- 5) szczególne warunki zagospodarowania terenów oraz ograniczenia w ich użytkowaniu, w tym zakaz zabudowy;
- 6) zasady modernizacji, rozbudowy i budowy systemów komunikacji i infrastruktury technicznej;
- 7) szczegółowe zasady i warunki scalania i podziału nieruchomości;
- 8) stawkę procentową, na podstawie której ustala się opłatę, o której mowa w ustawie o planowaniu i zagospodarowaniu przestrzennym.

2. W planie, z uwagi na niewystępowanie na obszarze objętym planem, nie określa się:

- 1) granic i sposobów zagospodarowania terenów podlegających ochronie na podstawie przepisów odrębnych, terenów górniczych, a także obszarów szczególnego zagrożenia powodzią, obszarów osuwania się mas ziemnych, krajobrazów priorytetowych określonych w audycie krajobrazowym oraz w planach zagospodarowania przestrzennego województwa;
- 2) zasad kształtowania krajobrazu;
- 3) zasad ochrony zabytków, dziedzictwa kulturowego i dóbr kultury współczesnej;
- 4) wymagań wynikających z potrzeb kształtowania przestrzeni publicznych;
- 5) sposobu i terminu tymczasowego zagospodarowania, urządzenia i użytkowania terenów.

3. W planie nie określa się krajobrazów priorytetowych z uwagi na brak sporządzonego przez zarząd województwa, a uchwalonego przez sejmik województwa, audytu krajobrazowego.

§ 5. Następujące oznaczenia graficzne na rysunku planu są oznaczeniami obowiązującymi:

- 1) granice obszaru objętego planem;
- 2) linie rozgraniczające tereny o różnym przeznaczeniu lub różnych zasadach zagospodarowania;
- 3) nieprzekraczalne linie zabudowy;
- 4) symbol określający przeznaczenie terenu.

§ 6. Ustala się oznaczenie określające podstawową formę przeznaczenia i zagospodarowania terenu: P – teren zabudowy przemysłowej, produkcyjnej, przetwórczej, magazynowej i składów oraz drobnej wytwórczości.

Rozdział 2

Ustalenia ogólne dotyczące zasad zagospodarowania i użytkowania terenu, zasad ochrony i kształtowania ładu przestrzennego, ochrony środowiska, przyrody na obszarze objętym planem

§ 7. Dla całego obszaru objętego planem ustala się:

- 1) w zakresie zasad zagospodarowania terenów:
 - a) realizację zabudowy zgodnie z nieprzekraczalnymi liniami zabudowy wyznaczonymi na rysunku planu, przy czym dla budynków lub ich fragmentów zlokalizowanych poza lub na tej linii dopuszcza się przebudowę i rozbudowę wyłącznie w kierunku tej linii oraz zgodnie z warunkami niniejszego planu,
 - b) możliwość lokalizacji stacji transformatorowych w pasie pomiędzy linią zabudowy a linią rozgraniczającą terenu;
- 2) w zakresie zasad kształtowania zabudowy:
 - a) realizację zewnętrznych części budynków z zakazem użycia materiałów z tworzyw sztucznych typu „siding”,
 - b) dopuszcza się lokalizację budynków w odległości 1,5 m od granicy bądź bezpośrednio przy granicy z sąsiednimi działkami budowlanymi;
- 3) realizację zabudowy w oparciu o wskaźniki intensywności zabudowy określone w Rozdziale 5 za wyjątkiem obiektów określonych według przepisów odrębnych.

§ 8. W zakresie ochrony środowiska i przyrody:

- 1) zakaz realizacji przedsięwzięć mogących zawsze znacząco oddziaływać na środowisko;
- 2) w zakresie ochrony akustycznej – teren P nie podlega ochronie akustycznej;
- 3) obszar objęty planem znajduję się w zasięgu głównego zbiornika wód podziemnych GZWP nr 226 Krośniewice-Kutno, którego ochronę należy prowadzić zgodnie z przepisami odrębnymi;
- 4) zakaz stosowania do utwardzania i niwelacji terenu, odpadów zaliczonych według przepisów odrębnych, do kategorii odpadów niebezpiecznych;
- 5) zakaz lokalizacji zakładów o zwiększonym ryzyku lub dużym ryzyku wystąpienia poważnych awarii;
- 6) w zakresie melioracji:
 - a) możliwość przebudowy urządzeń melioracji szczegółowych pod warunkiem zapewnienia prawidłowego funkcjonowania tych urządzeń na terenach sąsiednich, zgodnie z przepisami odrębnymi,
 - b) w przypadku stwierdzenia niezainwentaryzowanych urządzeń wodnych nieujętych w ewidencji, kolidujących z realizowaną inwestycją, należy rozwiązać kolizję, zgodnie z przepisami odrębnymi.

Rozdział 3

Zasady modernizacji, rozbudowy i budowy systemów komunikacji i infrastruktury technicznej

§ 9. 1. Zachowuje się podstawową obsługę komunikacyjną obszaru za pośrednictwem drogi gminnej znajdującej się poza obszarem objętym planem.

2. Ustala się możliwość tworzenia dróg wewnętrznych przy zachowaniu ustaleń:

- 1) szerokość dróg wynoszącą co najmniej 6 m;
 - 2) możliwość realizowania nadziemnych oraz podziemnych sieci i urządzeń infrastruktury technicznej.
3. Zagospodarowania terenu dróg w sposób umożliwiający dostęp osobom niepełnosprawnym ruchowo.
4. Na obszarze objętym planem obowiązuje zapewnienie miejsc parkingowych przeznaczonych do parkowania pojazdów zaopatrzonych w kartę parkingową, zgodnie ze wskaźnikami ustalonymi w przepisach odrębnych.

§ 10. W zakresie zaopatrzenia w wodę ustala się:

- 1) zaopatrzenie dla celów bytowo-gospodarczych i przeciwpożarowych z gminnej sieci wodociągowej;
- 2) zaopatrzenie z indywidualnych ujęć wód na warunkach określonych w przepisach odrębnych.

§ 11. W zakresie kanalizacji sanitarnej ustala się:

- 1) odprowadzenie ścieków do sieci kanalizacji sanitarnej po jej wybudowaniu;
- 2) zakaz odprowadzania nieoczyszczonych ścieków do wód powierzchniowych oraz do gruntu, za wyjątkiem tych, na których odprowadzanie wydane są stosowne pozwolenia w oparciu o przepisy odrębne;
- 3) możliwość korzystania z atestowanych zbiorników bezodpływowych, do czasu zapewnienia odprowadzania ścieków do kanalizacji gminnej, z obowiązkiem podłączenia się do niej po jej rozbudowie;
- 4) możliwość realizacji oczyszczalni ścieków, na własnej działce, przy uwzględnieniu przepisów odrębnych.

§ 12. W zakresie kanalizacji deszczowej ustala się:

- 1) zagospodarowanie wód opadowych i roztopowych na działce budowlanej, z wykorzystaniem naturalnej retencji gruntu, poprzez budowę zbiorników wodnych, zgodnie z przepisami odrębnymi – z zakazem ich wyprowadzania i zakłócania stosunków wodnych na terenach działek sąsiednich;
- 2) odprowadzenie wód opadowych i roztopowych do sieci kanalizacji deszczowej po jej wybudowaniu;
- 3) oczyszczanie ścieków opadowych według przepisów odrębnych.

§ 13. W zakresie gospodarki odpadami ustala się:

- 1) obowiązek zbiórki odpadów w wyznaczonych miejscach na terenie nieruchomości, na której są wytwarzane, zgodnie z przepisami odrębnymi;
- 2) selektywną zbiórkę odpadów z zachowaniem obowiązujących na terenie gminy regulacji w tym zakresie;
- 3) obowiązek przestrzegania zasad określonych w przepisach odrębnych oraz w zakładowym programie gospodarki odpadami z zakazem składowania materiałów zawierających substancje toksyczne lub łatwopalne mogące stanowić zagrożenie dla życia lub zdrowia bądź środowiska.

§ 14. W zakresie zasilania w energię elektryczną ustala się:

- 1) zasilanie za pośrednictwem istniejącej linii elektroenergetycznej, przebiegającej poza obszarem objętym planem;
- 2) przyłączenie indywidualne na warunkach określonych w przepisach odrębnych;
- 3) lokalizację stacji trafo SN/nn poza liniami rozgraniczającymi dróg, na wydzielonych działkach z bezpośrednim dostępem do drogi publicznej lub za pośrednictwem drogi wewnętrznej;
- 4) możliwość zaopatrzenia ze źródeł odnawialnych wykorzystujących w procesie przetwarzania energię promieniowania słonecznego o mocy nieprzekraczającej 500 kW, zgodnie z przepisami odrębnymi.

§ 15. W zakresie zaopatrzenia w energię ciepłą ustala się:

- 1) zaopatrzenie ze źródeł lokalnych bezpiecznych ekologicznie, tj. zapewniających wysoki stopień czystości spalin – zgodnie z przepisami odrębnymi;
- 2) możliwość zaopatrzenia ze źródeł odnawialnych wykorzystujących w procesie przetwarzania energię promieniowania słonecznego o mocy nieprzekraczającej 500 kW, zgodnie z przepisami odrębnymi.

§ 16. W zakresie telekomunikacji ustala się:

- 1) obsługę z sieci istniejącej oraz projektowanej;
- 2) obsługę abonentów realizowaną za pośrednictwem indywidualnych przyłączy na warunkach określonych w przepisach odrębnych.

Rozdział 4

Zasady i warunki scalania i podziału nieruchomości

§ 17. W zakresie szczegółowych zasad i warunków scalania i podziału nieruchomości ustala się:

- 1) brak wskazania nieruchomości objętych obowiązkiem przeprowadzenia scalenia i podziału;

- 2) możliwość przeprowadzenia scalenia a następnie podziału nieruchomości – zgodnie z regulacją wynikająca z przepisów odrębnych oraz z zachowaniem parametrów jak dla nowych działek budowlanych, o których mowa w § 19.

§ 18. 1. Warunkiem wydzielenia nowych działek budowlanych jest zapewnienie im dostępu do drogi publicznej w rozumieniu przepisów odrębnych oraz możliwości obsługi infrastrukturą techniczną na warunkach określonych niniejszym planem.

2. Ustalenia niniejszego rozdziału oraz ustalenia szczegółowe dla terenu w zakresie parametrów nowych działek budowlanych, nie dotyczą podziałów dokonywanych w celu sytuowania urządzeń infrastruktury technicznej, wyznaczania linii rozgraniczających dróg, podziałów dokonywanych w celu regulacji stanu prawnego i poprawy istniejącego zagospodarowania oraz innych dokonywanych na podstawie odrębnych przepisów.

3. Dla dokonywania podziałów na nowe działki budowlane ustala się: przebieg linii podziału sięgających linii rozgraniczających dróg taki sam jak istniejących granic działki, która podlega podziałowi.

Rozdział 5

Ustalenia szczegółowe dotyczące poszczególnych terenów

§ 19. Dla terenu oznaczonego symbolem **P** ustala się:

- 1) przeznaczenie terenu:
 - a) jako przeznaczenie podstawowe – zabudowa przemysłowa, produkcyjna, przetwórcza, magazyny i składy, drobna wytwórczość,
 - b) jako przeznaczenie uzupełniające – zabudowa usługowa, budynki administracyjno-biurowe, garaże, gospodarcze, budynki ochrony mienia, wiaty,
 - c) możliwość lokalizowania sieci i urządzeń infrastruktury technicznej i drogowej, zieleni;
- 2) dopuszcza się utrzymanie zabudowy istniejącej z możliwością rozbudowy i przebudowy, przy zachowaniu parametrów i wskaźników wymienionych w pkt. 3) i 4);
- 3) w zakresie zasad zagospodarowania terenu:
 - a) minimalny udział powierzchni biologicznie czynnej: 20 % powierzchni działki budowlanej,
 - b) maksymalny udział powierzchni zabudowy: 80 % powierzchni działki budowlanej,
 - c) wskaźniki intensywności zabudowy dla działki budowlanej:
 - minimalny: 0,01,
 - maksymalny: 2,0;
- 4) w zakresie zasad kształtowania zabudowy:
 - a) maksymalna wysokość:
 - zabudowy realizowanej w ramach przeznaczenia podstawowego – nieprzekraczającą 15 m, za wyjątkiem masztów, dźwigów silosów i innych elementów wynikających z technologii, jednak nie więcej niż 20 m,
 - zabudowy realizowanej w ramach przeznaczenie uzupełniającego – nieprzekraczającą 10 m,
 - zabudowy garażowej, gospodarczej i ochrony mienia – nieprzekraczającą 6 m,
 - b) dachy płaskie, jedno- lub wielospadowe, o kącie nachylenia połaci nieprzekraczającym 25°;
- 5) w zakresie zasad podziału nieruchomości - możliwość dokonywania podziałów na nowe działki budowlane, przy zachowaniu minimalnej powierzchni działki - 4000 m²;
- 6) w zakresie szczegółowych zasad i warunków scalania i podziału nieruchomości - możliwość dokonywania podziałów na nowe działki budowlane, przy zachowaniu ustaleń Rozdziału 4 uchwały oraz parametrów:
 - a) szerokości frontu wynoszącej co najmniej 40 m,
 - b) powierzchni wynoszącej co najmniej 4000 m²;
- 7) w zakresie zapewnienia miejsc parkingowych (w tym postojowych jak i garażowych) ustala się:

- a) dla obiektów przemysłowych, produkcyjnych, magazynów, składów – co najmniej 1 stanowisko na 10 osób zatrudnionych w obiekcie,
b) dla obiektów usług i administracji – 1 miejsce na każde 50 m² powierzchni użytkowej.

Rozdział 6 **Ustalenia końcowe**

§ 20. Określa się wysokość stawki procentowej służącej naliczeniu jednorazowej opłaty z tytułu wzrostu wartości nieruchomości w wyniku uchwalenia planu dla terenu oznaczonego P na 30 %.


§ 21. Uchwała podlega ogłoszeniu w Dzienniku Urzędowym Województwa Łódzkiego.

§ 22. Wykonanie uchwały powierza się Wójtowi Gminy Krzyżanów.

§ 23. Uchwała wchodzi w życie po upływie 14 dni od dnia ogłoszenia w Dzienniku Urzędowym Województwa Łódzkiego.

Przewodniczący Rady Gminy


Wiesław Czekał


RADCA PRAWNY
Agnieszka Wójkowska-Pawlak
WA/P/222

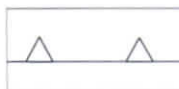
OZNACZENIA OBOWIĄZUJĄCE



GRANICA OBSZARU OBJĘTEGO PLANEM



LINIE ROZGRANICZAJĄCE TERENY O RÓŻNYM PRZEZNACZENIU
LUB RÓŻNYCH ZASADACH ZAGOSPODAROWANIA



NIEPRZEKRACZALNA LINIA ZABUDOWY



TEREN ZABUDOWY PRZEMYSŁOWEJ, PRODUKCYJNEJ, PRZETWÓRCZEJ,
MAGAZYNOWEJ I SKŁADÓW ORAZ DROBNEJ WYTWÓRCZOŚCI

OZNACZENIA INFORMACYJNE




DROGI GMINNE POZA OBSZAREM OBJĘTYM PLANEM



UDOKUMENTOWANE UJĘCIE WODY PODZIEMNEJ

Przewodniczący Rady Gminy


Wiesław Czekał

RADA GMINY KRZYŻANÓW
99-314 Krzyżanów
woj. łódzkie
tel. (024) 356-29-10, fax (024) 356 29 00

Załącznik Nr 2 do uchwały Nr XXXIII/275/2022
Rady Gminy Krzyżanów
z dnia 10 czerwca 2022 r.

Rozstrzygnięcie

o sposobie rozpatrzenia uwag wniesionych do projektu zmiany miejscowego planu zagospodarowania przestrzennego Gminy Krzyżanów dla obszaru działki o numerze ewidencyjnym 1/3 obręb geodezyjny Wały

Ze względu na brak uwag, wniesionych do projektu planu podczas wyłożenia do publicznego wglądu oraz w wyznaczonym terminie do składania uwag, Rada Gminy Krzyżanów nie dokonuje rozstrzygnięć wynikających z art. 20 ust. 1 ustawy z dnia 27 marca 2003 r. o planowaniu i zagospodarowaniu przestrzennym (Dz. U. z 2022 r. poz. 503).

Przewodniczący Rady Gminy

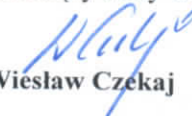

Wiesław Czekał

Rozstrzygnięcie
o sposobie realizacji, zapisanych w planie, inwestycji z zakresu infrastruktury technicznej, które należą do zadań własnych gminy, oraz zasadach ich finansowania, zgodnie z przepisami o finansach publicznych

Na podstawie art. 20 ust. 1 ustawy z dnia 27 marca 2003 r. o planowaniu i zagospodarowaniu przestrzennym (Dz. U. z 2022 r. poz. 503), art. 7 ust. 1 pkt 2 i 3 ustawy z dnia 8 marca 1990 r. o samorządzie gminnym (Dz. U. z 2022 r. poz. 559, 583, 1005 i 1079), art. 216 ust. 2 pkt 1 ustawy o finansach publicznych z dnia 27 sierpnia 2009 r. (Dz. U. z 2021 r. poz. 305, 1236, 1535, 1773, 1927, 1981, 2054 i 2270, z 2022 r. poz. 583, 655 i 1079) Rada Gminy Krzyżanów rozstrzyga, co następuje:

Ze względu na brak zapisanych w planie inwestycji z zakresu infrastruktury technicznej, które należą do zadań własnych gminy, niniejsza uchwała nie rodzi skutków finansowych.

Przewodniczący Rady Gminy


Wiesław Czekał

RADA GMINY KRZYŻANÓW
99-314 Krzyżanów
woj. łódzkie
tel. (024) 356-29-10, fax (024) 356 29 00

Załącznik Nr 4 do uchwały Nr XXXIII/275/2022
Rady Gminy Krzyżanów
z dnia 10 czerwca 2022 r.
Zalacznik4.gml

Dane przestrzenne, o których mowa w art. 67a ust. 3 i 5 ustawy z dnia 27 marca 2003 r. o planowaniu i zagospodarowaniu przestrzennym (j.t. Dz.U. z 2020 r. poz. 293 z późn. zm.) ujawnione zostaną po kliknięciu w ikonę

UZASADNIENIE

1. Wstęp

Niniejsze uzasadnienie dotyczy rozwiązań przyjętych w projekcie zmiany miejscowego planu zagospodarowania przestrzennego Gminy Krzyżanów dla obszaru działki o numerze ewidencyjnym 1/3 obręb geodezyjny Wały, i zostało sporządzone zgodnie z wymaganiami określonymi w art. 15 ust. 1 ustawy z dnia 27 marca 2003 r. o planowaniu i zagospodarowaniu przestrzennym (Dz. U. z 2022 r. poz. 503).

2. Sposób realizacji wymogów wynikających z art. 1 ust. 2 – 4 ustawy o planowaniu i zagospodarowaniu przestrzennym

1) Wymagania ładu przestrzennego, w tym urbanistyki i architektury

Projekt planu miejscowego w § 7 zawiera ustalenia dotyczące zasad ochrony i kształtowania ładu przestrzennego, natomiast w Rozdziale 4 przedmiotowego projektu znajdują się ustalenia dotyczące przeznaczenia terenu, zasad kształtowania zabudowy i zagospodarowania. Ustalenia te zapewniają uwzględnienie w planie miejscowym wymagań ładu przestrzennego, w tym urbanistyki i architektury.

2) Walory architektoniczne i krajobrazowe

Projekt planu miejscowego w § 7 zawiera ustalenia dotyczące zasad ochrony i kształtowania ładu przestrzennego, w § 8 zawiera ustalenia dotyczące zasad ochrony środowiska i przyrody, natomiast w Rozdziale 4 przedmiotowego projektu znajdują się ustalenia dotyczące zasad kształtowania zabudowy oraz wskaźniki zagospodarowania terenu. Wyżej wymienione ustalenia zapewniają uwzględnienie w planie miejscowym walorów architektonicznych i krajobrazowych.

3) Wymagania ochrony środowiska, w tym gospodarowania wodami i ochrony gruntów rolnych i leśnych

Projekt planu miejscowego w § 8 zawiera ustalenia dotyczące zasad ochrony środowiska i przyrody. Projekt planu miejscowego nie zawiera ustaleń ochronnych dotyczących gospodarowania wodami, terenów leśnych, terenów upraw polowych i terenów łąk, ze względu na niewystępowanie.

Na przedmiotowej nieruchomości istnieje sieć drenarska wykonana w latach przedwojennych ubiegłego wieku, zgodnie z pismem Państwowego Gospodarstwa Wodnego Wody Polskie, dla której brak jest dokumentacji powykonawczej. Nieruchomość ta jest obecnie znacznie zainwestowana istniejącymi budynkami, dla których zmieniany jest sposób przeznaczenia. W przypadku realizacji nowych inwestycji może nastąpić ewentualna kolizja z podziemnymi urządzeniami, którą należy rozwiązać na etapie projektu budowlanego.

Zgodnie z wypisem z rejestru gruntów dla działki nr 1/3 wynika, iż "inne tereny zabudowane (Bi)" to powierzchnia 12.846 m², natomiast "grunty rolne zabudowane (Br-IIIb)" to powierzchnia 4.440 m². Wcześniej na terenie tym prowadzona była działalność związana z rolnictwem.

Niniejsza zmiana planu umożliwia możliwość prowadzenia szeroko pojętej działalności gospodarczej. Na zachodnim fragmencie nieruchomości znajduje się użytek klasy IIIb, częściowo zabudowany.

Fragment ten nie wymaga jednak uzyskania zgody ministra właściwego do spraw rozwoju wsi na przeznaczenie na cele nierolnicze i nieleśne gruntów rolnych stanowiących użytki rolne klas I-III, jeżeli grunty te spełniają łącznie następujące warunki:

a) co najmniej połowa powierzchni każdej zwartej części gruntu zawiera się w obszarze

- zwartej zabudowy - warunek spełniony,
- b) położone są w odległości nie większej niż 50 m od granicy najbliższej działki budowlanej w rozumieniu przepisów ustawy z dnia 21 sierpnia 1997 r. o gospodarce nieruchomościami (Dz. U. z 2021 r. poz. 1899) - warunek spełniony,
 - c) położone są w odległości nie większej niż 50 m od drogi publicznej w rozumieniu przepisów ustawy z dnia 21 marca 1985 r. o drogach publicznych (Dz. U. z 2021 r. poz. 1376) - warunek spełniony,
 - d) ich powierzchnia nie przekracza 0,5 ha, bez względu na to, czy stanowią jedną całość, czy stanowią kilka odrębnych części - warunek spełniony.
- Tak więc, obszar ten nie wymaga wystąpienia do Ministra.

- 4) Wymagania ochrony dziedzictwa kulturowego i zabytków oraz dóbr kultury współczesnej**
Projekt planu miejscowego nie zawiera ustaleń dotyczących zabytków oraz dóbr kultury współczesnej i dziedzictwa kulturowego, ze względu na niewystępowanie.
- 5) Wymagania ochrony zdrowia oraz bezpieczeństwa ludzi i mienia, a także potrzeby osób niepełnosprawnych**
Projekt planu miejscowego w § 8 i w Rozdziale 4 zawiera ustalenia odnoszące się między innymi do zagadnień związanych z ochroną zdrowia oraz bezpieczeństwem ludzi i mienia. Potrzeby osób niepełnosprawnych zostały w planie miejscowym określone w § 9 ust 3.
- 6) Walory ekonomiczne przestrzeni**
Projekt planu miejscowego poprzez ustalenie w Rozdziale 4 przeznaczenia terenów oraz optymalnych wskaźników zagospodarowania terenu i kształtowania zabudowy uwzględnia walory ekonomiczne terenu. Z uwagi na fakt, iż w wyniku zmian jego przeznaczenia zyska on na wartości, ustalono w projekcie planu w § 20 jednorazową opłatę, o której mowa w art. 36 ust. 4 ustawy o planowaniu i zagospodarowaniu przestrzennym w wysokości 30 %.
- 7) Prawo własności**
Ustalenia planu dotyczą własności prywatnej, stanowią realizację złożonego wniosku mającego na celu zmianę przeznaczenia na przemysłowo-produkcyjną z zabudowy zagrodowej i obsługi rolnictwa.
- 8) Potrzeby obronności i bezpieczeństwa państwa**
Plan nie zawiera szczególnych ustaleń w zakresie obronności i bezpieczeństwa, wykraczających poza regulacje zawarte w zakresie kształtowania zabudowy i zagospodarowania terenów.
- 9) Potrzeby interesu publicznego**
Projekt planu nie wskazuje terenów jako przestrzeni publicznych.
- 10) Potrzeby w zakresie rozwoju infrastruktury technicznej**
Projekt planu w Rozdziale 3 zawiera ustalenia dotyczące zasad modernizacji, rozbudowy i budowy systemów infrastruktury technicznej w zakresie zaopatrzenia w wodę, kanalizacji sanitarnej i deszczowej, gospodarki odpadami, energię elektryczną i telekomunikacji.
- 11) Udział społeczeństwa w pracach nad planem, w tym przy użyciu środków komunikacji elektronicznej. Zachowanie jawności i przejrzystości procedur planistycznych**
W ramach sporządzania planu miejscowego podjęto i przeprowadzono następujące czynności:
 - ogłoszono w prasie lokalnej, BIP oraz w sposób zwyczajowo przyjęty o podjęciu uchwały o przystąpieniu do sporządzania planu miejscowego, oraz o możliwości składania wniosków,

- zawiadomiono na piśmie instytucje i organy o podjęciu uchwały o przystąpieniu do sporządzania planu miejscowego, oraz o możliwości składania wniosków,
 - rozpatrzono wnioski do planu miejscowego instytucji i organów,
 - sporządzono opracowanie ekofizjograficzne,
 - sporządzono projekt planu miejscowego wraz z prognozą oddziaływania na środowisko,
 - sporządzono prognozę skutków finansowych uchwalenia planu miejscowego,
- Wykonano czynności wynikające z ustawy z dnia 3 października 2008 r. o udostępnianiu informacji o środowisku i jego ochronie, udziale społeczeństwa w ochronie środowiska oraz o ocenach oddziaływania na środowisko, tj.:
- podano do publicznej wiadomości informację o przystąpieniu do przeprowadzenia strategicznej oceny oddziaływania na środowisko, oraz o możliwości składania uwag i wniosków,
 - wystąpiono do Państwowego Powiatowego Inspektora Sanitarnego w Kutnie oraz Regionalnego Dyrektora Ochrony Środowiska w Łodzi o zakres i stopień szczegółowości prognozy oddziaływania na środowisko przed jej sporządzeniem,
 - poddano projekt planu wraz z prognozą oddziaływania na środowisko opiniowaniu przez ww. organy,

W dniu 17 stycznia 2022 r. odbyło się posiedzenie Gminnej Komisji Urbanistyczno-Architektonicznej, celem zaopiniowania projektu. W dniach od 8 kwietnia 2022 r. do 29 kwietnia 2022 r. projekt planu wraz z prognozą oddziaływania na środowisko podlegał wyłożeniu do publicznego wglądu, z przeprowadzeniem w dniu 29 kwietnia 2022 r. dyskusji publicznej nad przyjętymi w projekcie planu rozwiązaniami. Wyznaczono termin składania uwag do 16 maja 2022 r. W wyznaczonym terminie uwagi nie wpłynęły. Prace nad projektem planu prowadzone były z zachowaniem jawności i przejrzystości procedur planistycznych.

12) Potrzeby zapewnienia odpowiedniej ilości i jakości wody do celów zaopatrzenia ludności
Projekt planu w § 10 ustala zaopatrzenie dla celów bytowo-gospodarczych i przeciwpożarowych z sieci wodociągowej, co zapewnia właściwą ilość i wysoką jakość wody.

13) Przeznaczenie terenów w odniesieniu do interesu publicznego i interesów prywatnych
Przy ustalaniu przeznaczenia terenu i sposobu jego zagospodarowania, organ sporządzający projekt planu ważył interes publiczny i interesy prywatne. Nieruchomość posiada obecnie możliwość zabudowy zagrodowej (siedliskowej), a na pozostałej części stanowi teren upraw polowych. Zmiana przeznaczenia na przemysłowo-produkcyjny pozwoli na realizację planowanego zamierzenia inwestycyjnego i jest zgodnie z obowiązującym studium gminy Krzyżanów.

14) Wymagania ład przestrzennego, efektywnego gospodarowania przestrzenią oraz walorów ekonomicznych przestrzeni, w przypadku sytuowania nowej zabudowy
Teren objęty planem jest obecnie zainwestowany, a niniejsza procedura prowadzona jest w celu umożliwienia zmiany profilu działalności inwestycyjnej i możliwości dalszego rozwoju. Teren ten posiada obsługę komunikacyjną z drogi gminnej.

3. Zgodność z wynikami analizy, o której mowa w art.32 ust. 1 wraz z datą uchwały rady gminy, o której mowa w art. 32 ust. 2 ustawy o planowaniu i zagospodarowaniu przestrzennym

Podjęcie uchwały w sprawie przystąpienia do zmiany planu Nr IV/46/2019 z dnia 22 lutego 2019 r. poprzedzone było wykonaniem „Analizy dotyczącej zasadności przystąpienia do sporządzania zmiany miejscowego planu zagospodarowania przestrzennego”.

Prace nad "Analizą zmian w zagospodarowaniu przestrzennym" prowadzone były w 2018 r., w wyniku czego podjęto uchwałę Nr XXV/289/2018 Rady Gminy Krzyżanów z dnia 28 września 2018 r. w sprawie aktualności miejscowych planów zagospodarowania przestrzennego obowiązujących na obszarze gminy Krzyżanów.

4. Wpływ na finanse publiczne, w tym budżet gminy

Wpływ na finanse publiczne został wykazany w prognozie skutków finansowych uchwalenia miejscowego planu zagospodarowania przestrzennego. Wykazane w prognozie dochody wiążą się głównie z wpływami z opłaty planistycznej z tytułu wzrostu wartości nieruchomości oraz z podatku od nieruchomości, którego wysokość ustalono przy uwzględnieniu zapisów w ewidencji gruntów, oraz rocznych stawek podatku określanych w stosownej uchwale rady gminy. Gmina nie będzie ponosić wydatków z tytułu uchwalenia niniejszego planu.

Przewodniczący Rady Gminy


Wiesław Czekał