





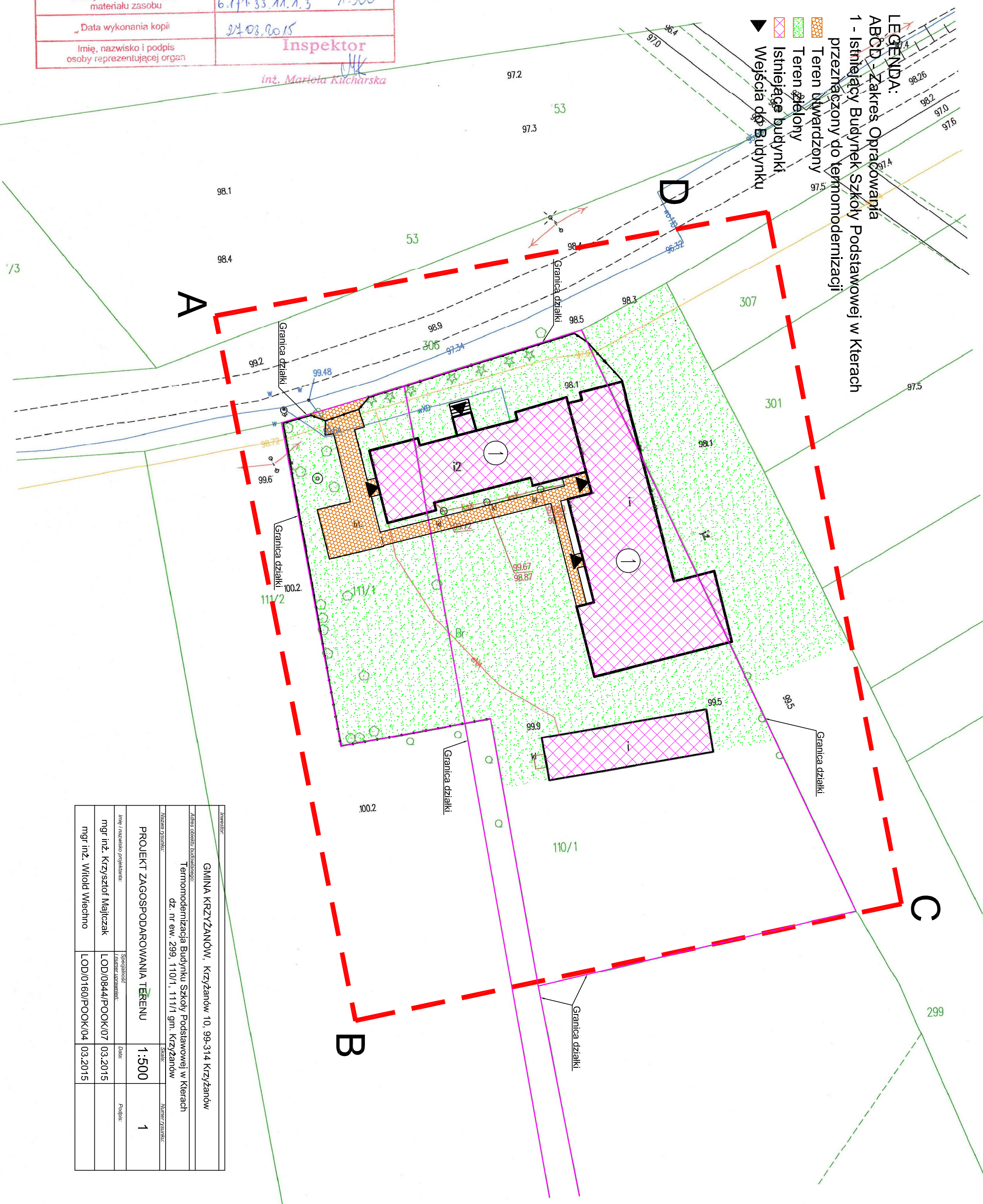
GP111 6642.501.2015

Poświadczam zgodność niniejszej kopii z treścią materiału państwowego zasobu geodezyjnego i kartograficznego	
Organ prowadzący państwowy zasób geodezyjny i kartograficzny	STAROSTA KUTNOWSKI 99-300 Kutno ul. Tadeusza Kościuszki 16
Nazwa materiału zasobu	skany 4 kopia mapy zasadniczej
Identyfikator ewidencyjny materiału zasobu	6.171.33.11.1.3 1:500
Data wykonania kopii	24.08.2015
Imię, nazwisko i podpis osoby reprezentującej organ	Inspektor <i>MK</i>

inż. Mariola Kucharska

LEGENDA:
 ABCD - Zakres Opracowania
 1 - Istniejący Budynek Szkoły Podstawowej w Kierach przeznaczony do termomodernizacji

-  Istniejące budynki
-  Teren zielony
-  Teren utwardzony
-  Wejścia do Budynku



INWESTOR			
GMINA KRZYŻANÓW, Krzyżanów 10, 99-314 Krzyżanów			
Adres obiektu budowlanego:			
Termomodernizacja Budynku Szkoły Podstawowej w Kierach			
dz. nr ew. 299, 110/1, 111/1 gm. Krzyżanów			
Nazwa rysunku:			
PROJEKT ZAGOSPODAROWANIA TERENU			
Imię i nazwisko projektanta:		Skala:	Numer rysunku:
mgr inż. Krzysztof Majczak		1:500	1
mgr inż. Witold Wlechno		Data:	Podpis:
		03.2015	
Nazwa rysunku:		LOD/01601/POOK/04	03.2015