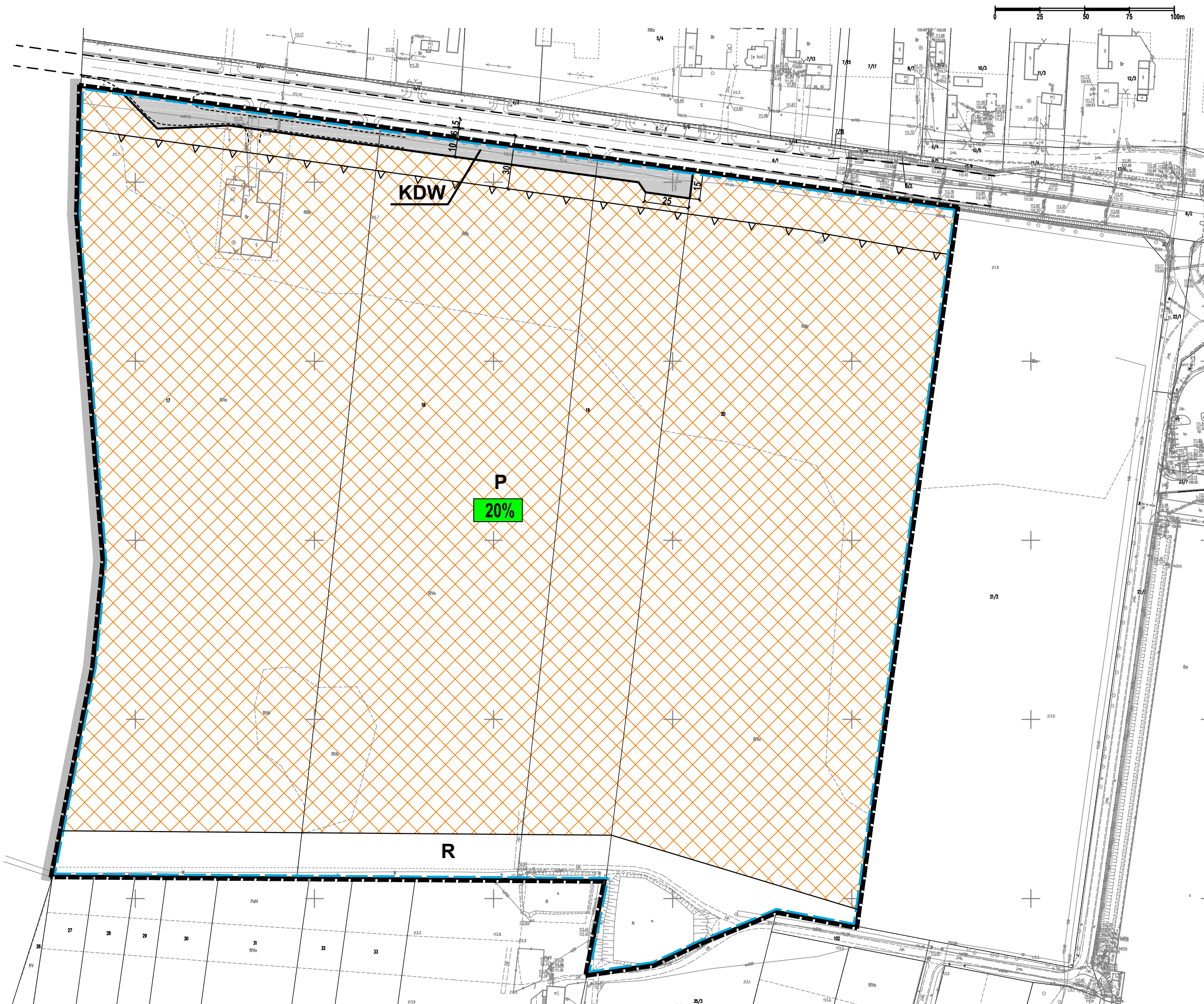




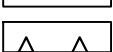
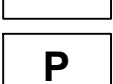


# PROGNOZA ODDZIAŁYWANIA NA ŚRODOWISKO DO ZMIANY MIEJSCOWEGO PLANU ZAGOSPODAROWANIA PRZESTRZENNEGO GMINY KRZYŻANÓW DLA CZĘŚCI OBSZARU MIEJSCOWOŚCI SOKÓŁ OBEJMUJĄCEJ DZIAŁKI O NUMERACH EWIDENCYJNYCH 17, 18, 19 i 20 OBREB GEODEZYJNY SOKÓŁ

RYSUNEK PROGNOZY


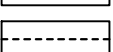

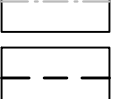
SKALA 1 : 2000




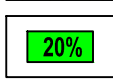

## OZNACZENIA OBOWIĄZUJĄCE

-  GRANICA OBSZARU OBJĘTEGO PLANEM
-  LINIE ROZGRANICZAJĄCE TERENY O RÓŻNYM PRZEZNACZENIU LUB RÓŻNYCH ZASADACH ZAGOSPODAROWANIA
-  NIEPRZEKRACZALNE LINIE ZABUDOWY
-  TEREN ZABUDOWY PRZEMYSŁOWEJ, MAGAZYNOWEJ I SKŁADOWEJ ORAZ USŁUGOWEJ
-  TEREN ROLNY
-  TEREN DROGI WEWNĘTRZNEJ

## OZNACZENIA INFORMACYJNE

-  GRANICA ADMINISTRACYJNA GMINY
-  SUGEROWANY PRZEBIEG JEZDNI DROGI WEWNĘTRZNEJ
-  OŚ JEZDNI DROGI KRAJOWEJ
-  KRAWĘDZ JEZDNI DROGI KRAJOWEJ

## OZNACZENIA PROGNOZY

-  TEREN NIECHRONIONY AKUSTYCZNIE
-  MINIMALNY UDZIAŁ POWIERZCHNI BIOLOGICZNIE CZYNNEJ W POWIERZCHNI DZIAŁKI BUDOWLANEJ
-  OBSZAR GZWP NR 226 - CAŁY OBSZAR PLANU

PRACOWNIA TEREN

EWA KRAKOWSKA UPR.URB. NR 1099/90  
90-448 ŁÓDŹ  
UL. ŻWIŹKI 1C LOK. 3

MAPA ZASADNICZA WYDANA PRZEZ STAROSTĘ KUTNOWSKIEGO,  
LICENCJA NR GK.6642.214.2021\_1002\_CL1

WRZESIEŃ 2021