

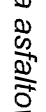




SKALA 1:1000
 Podawana się zgodnie z wymaganiami z wytycznych w sprawie podawania danych geodezyjnych i kartograficznych

Czynności geodezyjne i kartograficzne: geodezyjne i kartograficzne		S.P. PIOSIŃSKI KOTLONOWSKI ul. Teodorusa Kosciuszki 116 49-200 Kalisz
Nazwa nieruchomości: Nieruchomości gruntowe i zabudowa		Powiat Śrebrzyski Obręb Śrebrzyski P. 1021 71E 65
Data wykonania kopii: kopia, stanowiąca część o numerze 1/2018		Skala 1:1000 05.03.2018

Z upr. Starosty
 Krzyżanów
 mgr inż. Marcin Wronka
 Podpis

LEGENDA

-  Jazdnia asfaltowa
-  Pobocze z kruszywa łamanego
-  Rowy przydrożne przeznaczone do odprowadzenia wody
-  Drzewa przeznaczone do usunięcia
-  Przełup z rury PEHD

Nazwa / adres obiektu budowlanego: Remont drogi gminnej nr. 102171E w miejscowości Brony , nr ew.dz. 65, gm. Krzyżanów	
Inwestor: Gmina Krzyżanów, Krzyżanów 10, 99-314 Krzyżanów	
Nazwa rysunku: PLAN ZAGOSPODAROWANIA TERENU	Numer rysunku: 1
Skala: 1:1000	Numer rysunku: 1
Imię i nazwisko projektanta: _____	Data: 05.2018
Podpis: _____	