

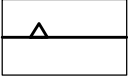








# MIEJSCOWY PLAN ZAGOSPODAROWANIA PRZESTRZENNEGO DLA TERENÓW POŁOŻONYCH W OBRĘBACH KASZEWEY DWORNE, KASZEWEY KOLONIA, KUCHARY, JULIANÓW, MALEWO, MICIN, RUSTÓW I WOJCIECHOWICE

RYSUNEK PROGNOZY ODDZIAŁYWANIA NA ŚRODOWISKO - ARKUSZ 2 (OBRĘB KASZEWEY KOLONIA)

## OZNACZENIA OBOWIĄZUJĄCE



-  GRANICE OBSZARU OBJĘTEGO PLANEM
-  LINIE ROZGRANICZAJĄCE TERENY O RÓŻNYM PRZEZNACZENIU LUB RÓŻNYCH ZASADACH ZAGOSPODAROWANIA
-  NIEPRZEKRACZALNE LINIE ZABUDOWY
-  TERENY ZABUDOWY MIESZKANIOWEJ JEDNORODZINNEJ I USŁUG
-  TERENY DRÓG LOKALNYCH
-  TERENY DRÓG DOJAZDOWYCH
-  KORYTARZ OCHRONY FUNKCYJNEJ NAPIĘTRZNEJ LINII ELEKTROENERGETYCZNEJ 15 kV

## OZNACZENIA INFORMACYJNE


-  NAPIĘTRZNE LINIE ELEKTROENERGETYCZNE ŚREDNIEGO NAPIĘCIA 15 kV
-  LOKALIZACJA STACJI ELEKTROENERGETYCZNEJ 15/0,4 kV

## OZNACZENIA PROGNOZY ODDZIAŁYWANIA NA ŚRODOWISKO


ODDZIAŁYWANIA NA ŚRODOWISKO WYSTĘPUJĄCE W OBSZARZE

-  NAPIĘTRZNE LINIE ELEKTROENERGETYCZNE ŚREDNIEGO NAPIĘCIA 15 kV
-  LOKALIZACJA STACJI ELEKTROENERGETYCZNEJ 15/0,4 kV

INNE ELEMENTY ZAGOSPODAROWANIA MAJĄCE WPŁYW NA STAN ŚRODOWISKA

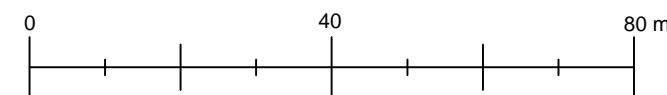
-  ZMIANA PRZEZNACZENIA TERENÓW WZGLĘDEM OBOWIĄZUJĄCEGO PLANU ZAGOSPODAROWANIA PRZESTRZENNEGO GMINY KRZYŻANÓW, UCHWAŁA IX/53/03 Z DN. 28.08.2003 R.

TERENY PODLEGAJĄCE OCHRONIE AKUSTYCZNEJ NA PODSTAWIE PRZEPISÓW ODREBNYCH Z ZAKRESU OCHRONY ŚRODOWISKA

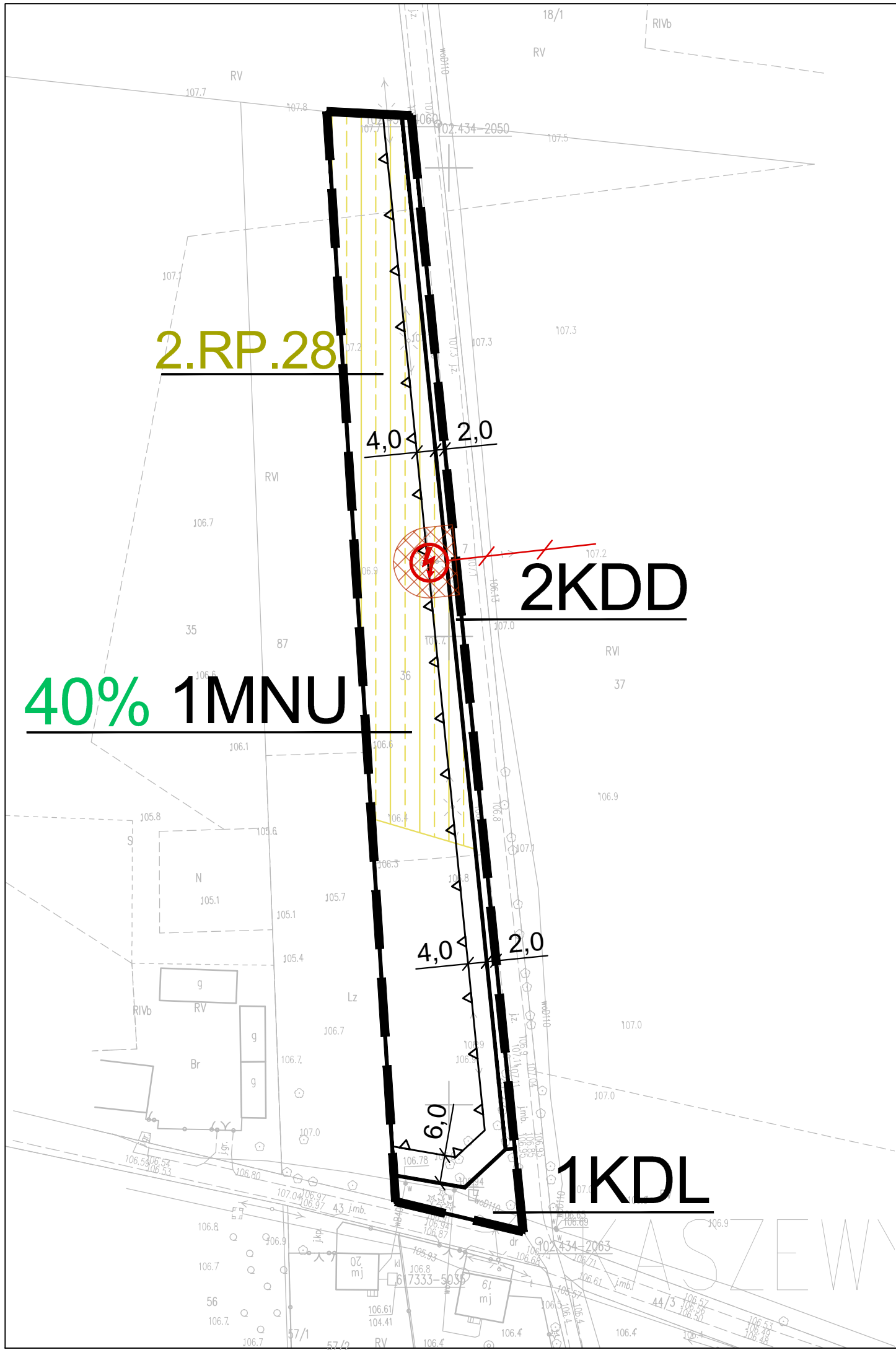
-  TERENY ZABUDOWY MIESZKANIOWEJ JEDNORODZINNEJ I USŁUG

PROJEKTOWANE ELEMENTY ŚRODOWISKA PRZYRODNICZEGO

-  USTALONY W PLANIE MINIMALNY UDZIAŁ POWIERZCHNI BIOLOGICZNIE CZYNNEJ



Sporządzono z wykorzystaniem urzędowej kopii mapy zasadniczej uzyskanej z państwowego zasobu geodezyjnego i kartograficznego prowadzonego przez Starostwo Powiatowe w Kutnie - Powiatowy Ośrodek Dokumentacji Geodezyjnej i Kartograficznej



MIEJSCOWY PLAN ZAGOSPODAROWANIA PRZESTRZENNEGO DLA TERENÓW POŁOŻONYCH W OBRĘBACH KASZEWEY DWORNE, KASZEWEY KOLONIA, KUCHARY, JULIANÓW, MALEWO, MICIN, RUSTÓW I WOJCIECHOWICE	
RYSUNEK PROGNOZY ODDZIAŁYWANIA NA ŚRODOWISKO - ARKUSZ 2 (OBRĘB KASZEWEY KOLONIA)	
	
GLÓWNY PROJEKTANT:	mgr inż. arch. Gabriel Ferliński - uprawniony do sporządzania mpzp na podstawie art. 5 pkt 3 i 4 ustawy z dnia 27 marca 2003 r. opizp
WSPÓŁPRACA:	mgr inż. Adrian Zieleniewicz, inż. Martyna Bloch, inż. Rafał Wlazły - uprawnieni do sporządzania mpzp na podstawie art. 5 pkt 4 ustawy z dnia 27 marca 2003 r. opizp stud. Michał Rybacki
DATA:	3 LISTOPAD 2021 r.
SKALA:	1 : 1 000