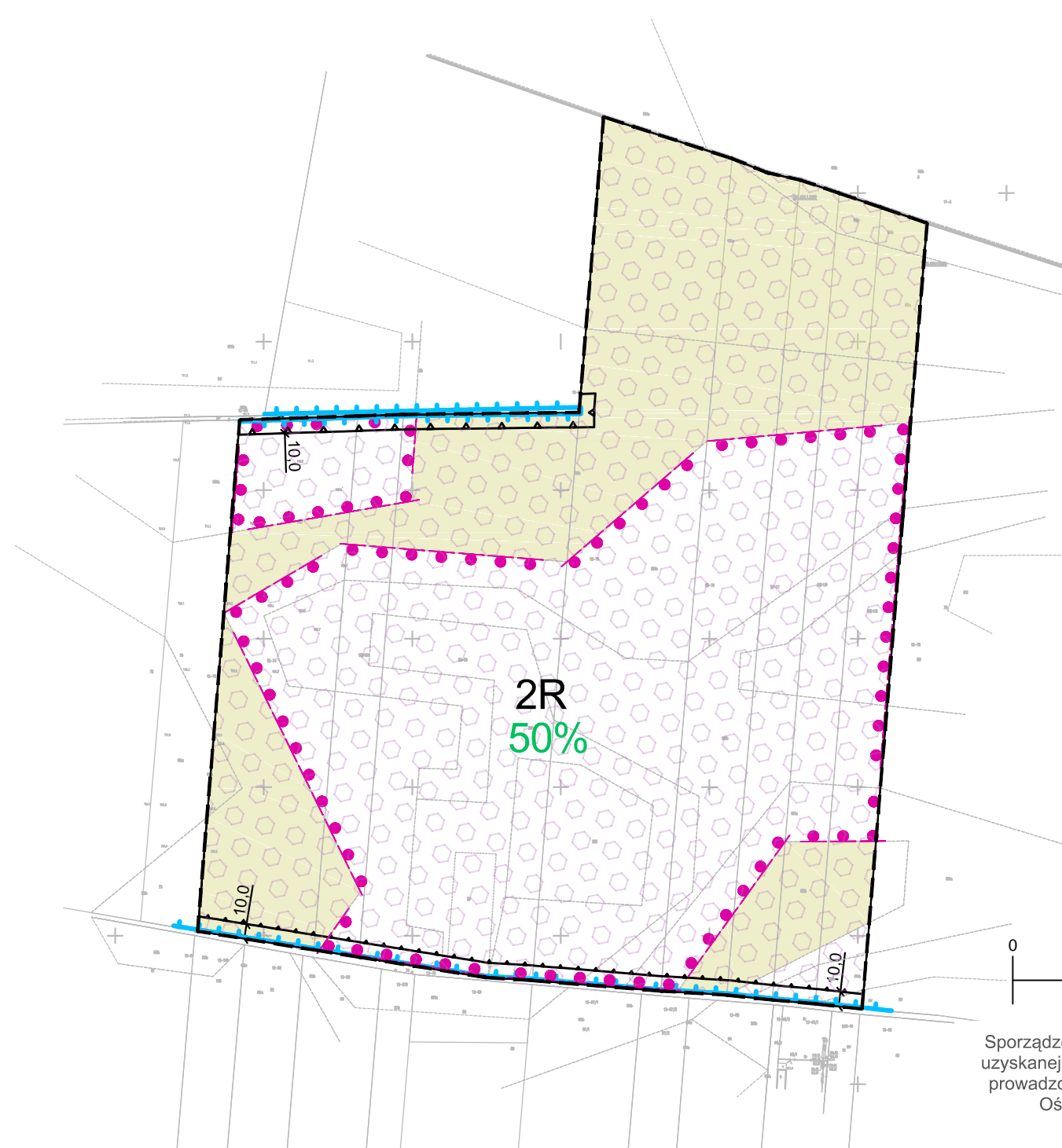


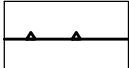




MIEJSCOWY PLAN ZAGOSPODAROWANIA PRZESTRZENNEGO DLA TERENÓW POŁOŻONYCH W OBRĘBACH KASZEWEY DWORNE, KASZEWEY KOLONIA, KUCHARY, JULIANÓW, MALEWO, MICIN, RUSTÓW I WOJCIECHOWICE

RYSUNEK PROGNOZY ODDZIAŁYWANIA NA ŚRODOWISKO - ARKUSZ 4 (OBRĘB KUCHARY)



OZNACZENIA OBOWIĄZUJĄCE

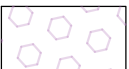
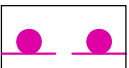
-  GRANICE OBSZARU OBJĘTEGO PLANEM
-  LINIE ROZGRANICZAJĄCE TERENY O RÓŻNYM PRZEZNACZENIU LUB RÓŻNYCH ZASADACH ZAGOSPODAROWANIA
-  NIEPRZEKRACZALNE LINIE ZABUDOWY
-  TERENY ROLNICZE
-  GRANICE TERENÓW POD BUDOWĘ URZĄDZEŃ WYTWARZAJĄCYCH ENERGIĘ Z ODNAWIALNYCH ŹRÓDEŁ ENERGII O MOCY PRZEKRACZAJĄCEJ 100 kW ORAZ ICH STREF OCHRONNYCH

OZNACZENIA INFORMACYJNE

-  GRANICE TERENÓW ZMELIOROWANYCH

OZNACZENIA PROGNOZY ODDZIAŁYWANIA NA ŚRODOWISKO

POTENCJALNE ODDZIAŁYWANIA NA ŚRODOWISKO MOGĄCE POJAWIĆ SIĘ NA SKUTEK REALIZACJI USTALEŃ PLANU

-  TERENY, NA KTÓRYCH DOPUSZCZONO LOKALIZACJĘ PRZEDSIĘWZIĘĆ MOGĄCYCH ZNACZĄCO ODDZIAŁYWAĆ NA ŚRODOWISKO NIEZWIĄZANYCH Z INFRASTRUKTURĄ TECHNICZNĄ ORAZ GOSPODAROWANIEM WODĄ W ROLNICTWIE
-  GRANICE TERENÓW POD BUDOWĘ URZĄDZEŃ WYTWARZAJĄCYCH ENERGIĘ Z ODNAWIALNYCH ŹRÓDEŁ ENERGII O MOCY PRZEKRACZAJĄCEJ 100 kW ORAZ ICH STREF OCHRONNYCH



TERENY NA KTÓRYCH DOPUSZCZA SIĘ PRZEDSIĘWZIĘCIA ODDZIAŁOWUJĄCE NA ŚRODOWISKO (INNE NIŻ INFR. TECHNICZNA ORAZ GOSP. WODĄ W ROLNICTWIE)

-  TERENY ROLNICZE


TERENY PODLEGAJĄCE OCHRONIE AKUSTYCZNEJ NA PODSTAWIE PRZEPISÓW ODRĘBNYCH Z ZAKRESU OCHRONY ŚRODOWISKA

-  TERENY ROLNICZE

ISTNIEJĄCE ELEMENTY SYSTEMU PRZYRODNICZEGO

-  GRANICE TERENÓW ZMELIOROWANYCH
-  GLEBY WYSOKIEJ PRZYDATNOŚCI ROLNICZEJ

PROJEKTOWANE ELEMENTY ŚRODOWISKA PRZYRODNICZEGO

-  USTALONY W PLANIE MINIMALNY UDZIAŁ POWIERZCHNI BIOLOGICZNIE CZYNNEJ

0 160 320 m

Sporządzono z wykorzystaniem urzędowej kopii mapy zasadniczej uzyskanej z państwowego zasobu geodezyjnego i kartograficznego prowadzonego przez Starostwo Powiatowe w Kutnie - Powiatowy Ośrodek Dokumentacji Geodezyjnej i Kartograficznej

MIEJSCOWY PLAN ZAGOSPODAROWANIA PRZESTRZENNEGO DLA TERENÓW POŁOŻONYCH W OBRĘBACH KASZEWEY DWORNE, KASZEWEY KOLONIA, KUCHARY, JULIANÓW, MALEWO, MICIN, RUSTÓW I WOJCIECHOWICE	
RYSUNEK PROGNOZY ODDZIAŁYWANIA NA ŚRODOWISKO - ARKUSZ 4 (OBRĘB KUCHARY)	
	
GLÓWNY PROJEKTANT:	mgr inż. arch. Gabriel Ferliński - uprawniony do sporządzania mpzp na podstawie art. 5 pkt 3 i 4 ustawy z dnia 27 marca 2003 r. opizp
WSPÓŁPRACA:	mgr inż. Adrian Zieleniewicz, inż. Martyna Bloch, inż. Rafał Wlazły - uprawnieni do sporządzania mpzp na podstawie art. 5 pkt 4 ustawy z dnia 27 marca 2003 r. opizp stud. Michał Rybacki
DATA:	3 LISTOPAD 2021 r.
SKALA:	1 : 4 000