









**MIEJSCOWY PLAN ZAGOSPODAROWANIA PRZESTRZENNEGO
DLA TERENÓW POŁOŻONYCH W OBRĘBACH KASZEWEY
DWORNE, KASZEWEY KOLONIA, KUCHARY, JULIANÓW,
MALEWO, MICIN, RUSTÓW I WOJCIECHOWICE**

RYSunEK PROGNOZY ODDZIAŁYWANIA NA ŚRODOWISKO - ARKUSZ 7 (OBRĘB MALEWO)

OZNACZENIA OBOWIĄZUJĄCE



-  GRANICE OBSZARU OBJĘTEGO PLANEM
-  LINIE ROZGRANICZAJĄCE TERENY O RÓŻNYM PRZEZNACZENIU LUB RÓŻNYCH ZASADACH ZAGOSPODAROWANIA
-  NIEPRZEKRACZALNE LINIE ZABUDOWY
- RM** TERENY ZABUDOWY ZAGRODOWEJ
- R** TERENY ROLNICZE
- KDZ** TERENY DRÓG ZBIORCZYCH
- KDD** TERENY DRÓG DOJAZDOWYCH
-  KORYTARZ OCHRONY FUNKCYJNEJ NAWIETRZNEJ LINII ELEKTROENERGETYCZNEJ 15 kV
-  GRANICE TERENÓW POD BUDOWĘ URZĄDZEŃ WYTWARZAJĄCYCH ENERGIĘ Z ODNAWIALNYCH ŹRÓDEŁ ENERGII O MOCY PRZEKRACZAJĄCEJ 100 kW ORAZ ICH STREF OCHRONNYCH

OZNACZENIA INFORMACYJNE



-  NAWIETRZNE LINIE ELEKTROENERGETYCZNE ŚREDNIEGO NAPIĘCIA 15 kV
-  LOKALIZACJA STACJI ELEKTROENERGETYCZNEJ 15/0,4 kV
-  GRANICE TERENÓW ZMELIOROWANYCH

OZNACZENIA PROGNOZY ODDZIAŁYWANIA NA ŚRODOWISKO

POTENCJALNE ODDZIAŁYWANIA NA ŚRODOWISKO MOGĄCE POJAWIĆ SIĘ NA SKUTEK REALIZACJI USTALEŃ PLANU

-  TERENY, NA KTÓRYCH DOPUSZCZONO LOKALIZACJĘ PRZEDSIĘWZIĘĆ MOGĄCYCH ZNACZĄCO ODDZIAŁYWAĆ NA ŚRODOWISKO NIEWIĄZANYCH Z INFRASTRUKTURĄ TECHNICZNĄ ORAZ GOSPODAROWANIEM WODĄ W ROLNICTWIE
-  GRANICE TERENÓW POD BUDOWĘ URZĄDZEŃ WYTWARZAJĄCYCH ENERGIĘ Z ODNAWIALNYCH ŹRÓDEŁ ENERGII O MOCY PRZEKRACZAJĄCEJ 100 kW ORAZ ICH STREF OCHRONNYCH
- TERENY NA KTÓRYCH DOPUSZCZA SIĘ PRZEDSIĘWZIĘCIA ODDZIAŁOWUJĄCE NA ŚRODOWISKO (INNE NIŻ INFR. TECHNICZNA ORAZ GOSP. WODĄ W ROLNICTWIE)
- RM** TERENY ZABUDOWY ZAGRODOWEJ
- R** TERENY ROLNICZE



ODDZIAŁYWANIA NA ŚRODOWISKO WYSTĘPUJĄCE W OBSZARZE

-  NAWIETRZNE LINIE ELEKTROENERGETYCZNE ŚREDNIEGO NAPIĘCIA 15 kV
-  LOKALIZACJA STACJI ELEKTROENERGETYCZNEJ 15/0,4 kV

TERENY PODLEGAJĄCE OCHRONIE AKUSTYCZNEJ NA PODSTAWIE PRZEPISÓW ODREBNYCH Z ZAKRESU OCHRONY ŚRODOWISKA

- RM** TERENY ZABUDOWY ZAGRODOWEJ
- R** TERENY ROLNICZE

ISTNIEJĄCE ELEMENTY SYSTEMU PRZYRODNICZEGO

-  GRANICE TERENÓW ZMELIOROWANYCH
-  GLEBY WYSOKIEJ PRZYDATNOŚCI ROLNICZEJ

PROJEKTOWANE ELEMENTY ŚRODOWISKA PRZYRODNICZEGO

-  USTALONY W PLANIE MINIMALNY UDZIAŁ POWIERZCHNI BIOLOGICZNIE CZYNNEJ

MIEJSCOWY PLAN ZAGOSPODAROWANIA PRZESTRZENNEGO
DLA TERENÓW POŁOŻONYCH W OBRĘBACH KASZEWEY DWORNE, KASZEWEY
KOLONIA, KUCHARY, JULIANÓW, MALEWO, MICIN, RUSTÓW I WOJCIECHOWICE

RYSunEK PROGNOZY ODDZIAŁYWANIA NA ŚRODOWISKO
- ARKUSZ 7 (OBRĘB MALEWO)



GLÓWNY PROJEKTANT: mgr inż. arch. Gabriel Ferliński - uprawniony do sporządzania mpzp na podstawie art. 5 pkt 3 i 4 ustawy z dnia 27 marca 2003 r. opizp

WSPÓLPRACA: mgr inż. Adrian Zieleniewicz, inż. Martyna Bloch, inż. Rafał Wlazły - uprawnieni do sporządzania mpzp na podstawie art. 5 pkt 4 ustawy z dnia 27 marca 2003 r. opizp stud. Michał Rybacki

DATA: 3 LISTOPAD 2021 r. SKALA: 1 : 2 000