

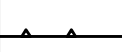




MIEJSCOWY PLAN ZAGOSPODAROWANIA PRZESTRZENNEGO DLA TERENÓW POŁOŻONYCH W OBRĘBACH KASZEWY DWORNE, KASZEWY KOLONIA, KUCHARY, JULIANÓW, MALEWO, MICIN, RUSTÓW I WOJCIECHOWICE

RYSUNEK PROGNOZY ODDZIAŁYWANIA NA ŚRODOWISKO - ARKUSZ 9 (OBRĘB RUSTÓW)

OZNACZENIA OBOWIĄZUJĄCE




-  GRANICE OBSZARU OBJĘTEGO PLANEM
-  LINIE ROZGRANICZAJĄCE TERENY O RÓŻNYM PRZEZNACZENIU LUB RÓŻNYCH ZASADACH ZAGOSPODAROWANIA
-  NIEPRZEKRACZALNE LINIE ZABUDOWY
-  TERENY ROLNICZE
-  GRANICE TERENÓW POD BUDOWĘ URZĄDZEŃ WYTWARZAJĄCYCH ENERGIĘ Z ODNAWIALNYCH ŹRÓDEŁ ENERGII O MOCY PRZEKRACZAJĄCEJ 100 kW ORAZ ICH STREF OCHRONNYCH

OZNACZENIA INFORMACYJNE

-  GRANICE TERENÓW ZMELIOROWANYCH

OZNACZENIA PROGNOZY ODDZIAŁYWANIA NA ŚRODOWISKO



POTENCJALNE ODDZIAŁYWANIA NA ŚRODOWISKO MOGĄCE POJAWIĆ SIĘ NA SKUTEK REALIZACJI USTALEŃ PLANU

-  TERENY, NA KTÓRYCH DOPUSZCZONO LOKALIZACJĘ PRZEDSIĘWZIĘĆ MOGĄCYCH ZNACZĄCO ODDZIAŁYWAĆ NA ŚRODOWISKO NIEZWIĄZANYCH Z INFRASTRUKTURĄ TECHNICZNĄ ORAZ GOSPODAROWANIEM WODĄ W ROLNICTWIE
-  GRANICE TERENÓW POD BUDOWĘ URZĄDZEŃ WYTWARZAJĄCYCH ENERGIĘ Z ODNAWIALNYCH ŹRÓDEŁ ENERGII O MOCY PRZEKRACZAJĄCEJ 100 kW ORAZ ICH STREF OCHRONNYCH
-  TERENY NA KTÓRYCH DOPUSZCZA SIĘ PRZEDSIĘWZIĘCIA ODDZIAŁOWUJĄCE NA ŚRODOWISKO (INNE NIŻ INFR. TECHNICZNA ORAZ GOSP. WODĄ W ROLNICTWIE)

TERENY PODLEGAJĄCE OCHRONIE AKUSTYCZNEJ NA PODSTAWIE PRZEPISÓW ODRĘBNYCH Z ZAKRESU OCHRONY ŚRODOWISKA

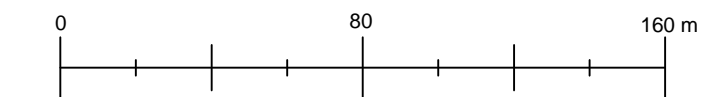
-  TERENY ROLNICZE

ISTNIEJĄCE ELEMENTY SYSTEMU PRZYRODNICZEGO

-  GRANICE TERENÓW ZMELIOROWANYCH
-  GLEBY WYSOKIEJ PRZYDATNOŚCI ROLNICZEJ

PROJEKTOWANE ELEMENTY ŚRODOWISKA PRZYRODNICZEGO

-  USTALONY W PLANIE MINIMALNY UDZIAŁ POWIERZCHNI BIOLOGICZNIE CZYNNEJ



Sporządzono z wykorzystaniem urzędowej kopii mapy zasadniczej uzyskanej z państwowego zasobu geodezyjnego i kartograficznego prowadzonego przez Starostwo Powiatowe w Kutnie - Powiatowy Ośrodek Dokumentacji Geodezyjnej i Kartograficznej

<p>MIEJSCOWY PLAN ZAGOSPODAROWANIA PRZESTRZENNEGO DLA TERENÓW POŁOŻONYCH W OBRĘBACH KASZEWY DWORNE, KASZEWY KOLONIA, KUCHARY, JULIANÓW, MALEWO, MICIN, RUSTÓW I WOJCIECHOWICE</p>	
<p>RYSUNEK PROGNOZY ODDZIAŁYWANIA NA ŚRODOWISKO - ARKUSZ 9 (OBRĘB RUSTÓW)</p>	
	
<p>GLÓWNY PROJEKTANT:</p>	<p>mgr inż. arch. Gabriel Ferliński - uprawniony do sporządzania mpzp na podstawie art. 5 pkt 3 i 4 ustawy z dnia 27 marca 2003 r. opizp</p>
<p>WSPÓŁPRACA:</p>	<p>mgr inż. Adrian Zieleniewicz, inż. Martyna Bloch, inż. Rafał Wlazły - uprawnieni do sporządzania mpzp na podstawie art. 5 pkt 4 ustawy z dnia 27 marca 2003 r. opizp stud. Michał Rybacki</p>
<p>DATA:</p>	<p>3 LISTOPAD 2021 r. SKALA: 1 : 2 000</p>