











# Wyniki inwentaryzacji przyrodniczej

## LEGENDA

-  - teren inwestycji
-  - wody płynące i stojące
-  - łąg olszowo-jesionowy *Fraxino-Alnetum* (kod: 91E0-3)
-  - pola uprawne z roślinnością segetalną
-  - łąki i pastwiska z klasy *Molinio-Arrhenatheretea*
-  - szuwar wielkoturzycowy
-  - park dworski
-  - teren silnie antropogenicznie przekształcony
-  - zabudowania
-  - roślinność ruderalna *Artemisietea vulgaris*

