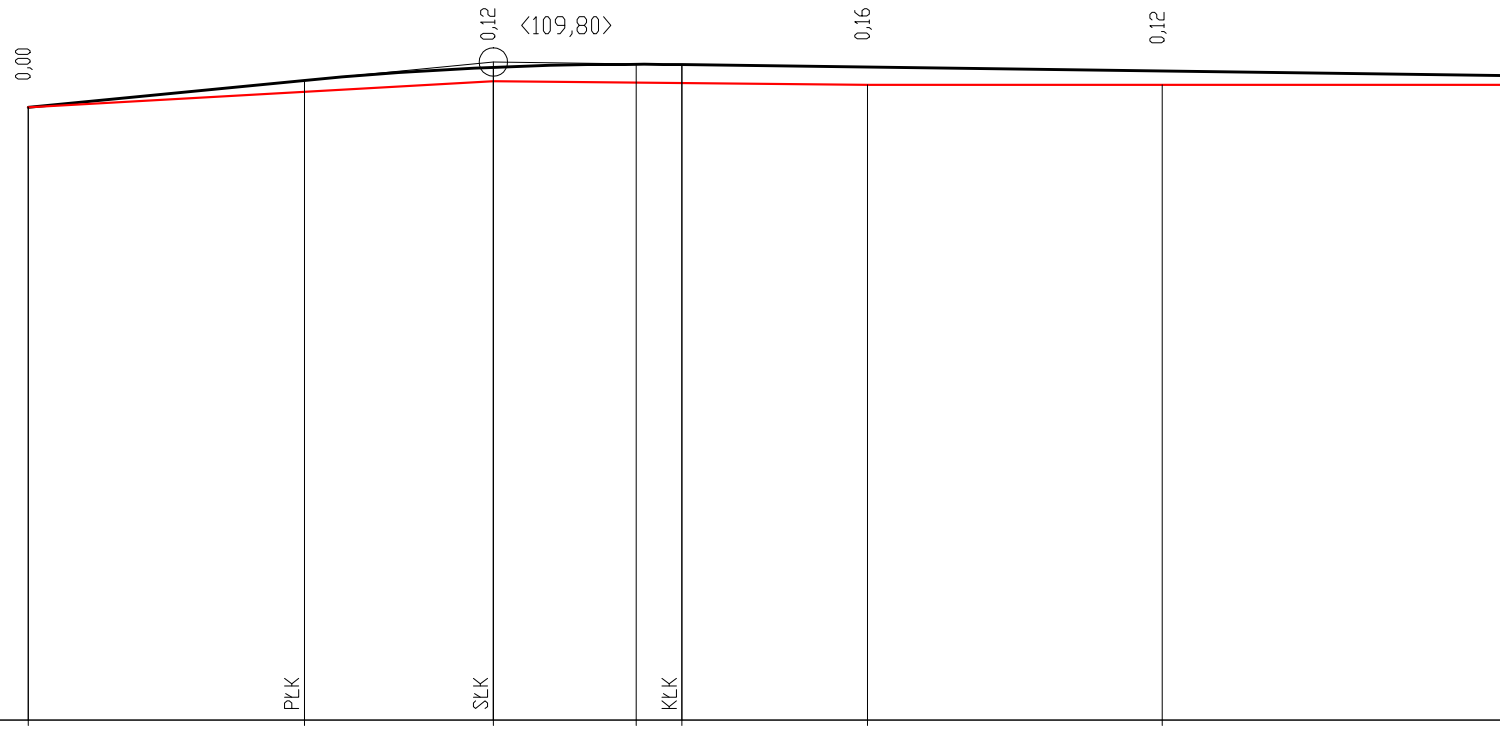
0,00
0,12
<109,80>
0,16
0,12
PŁK
SŁK
KŁK

Skala pionowa 1:50
Skala pozioma 1:500

PP=104,00

RZĘDNE NIWELETY	109,40	109,64	109,75	109,78	109,78	109,76	109,72
ELEMENTY NIWELETY	I=0,976% L=24,36m	R=3000,00 T=16,64 B=0,05					I=-0,134% L=95,36m
RZĘDNE TERENU	109,40		109,63			109,60	109,60
ELEMENTY TRASY W PLANIE							
ODLEGŁOŚCI	0,00	24,36	41,00	53,62	57,64	74,00	0,00
KILOMETRY I HEKTOMETRY	0 0						1

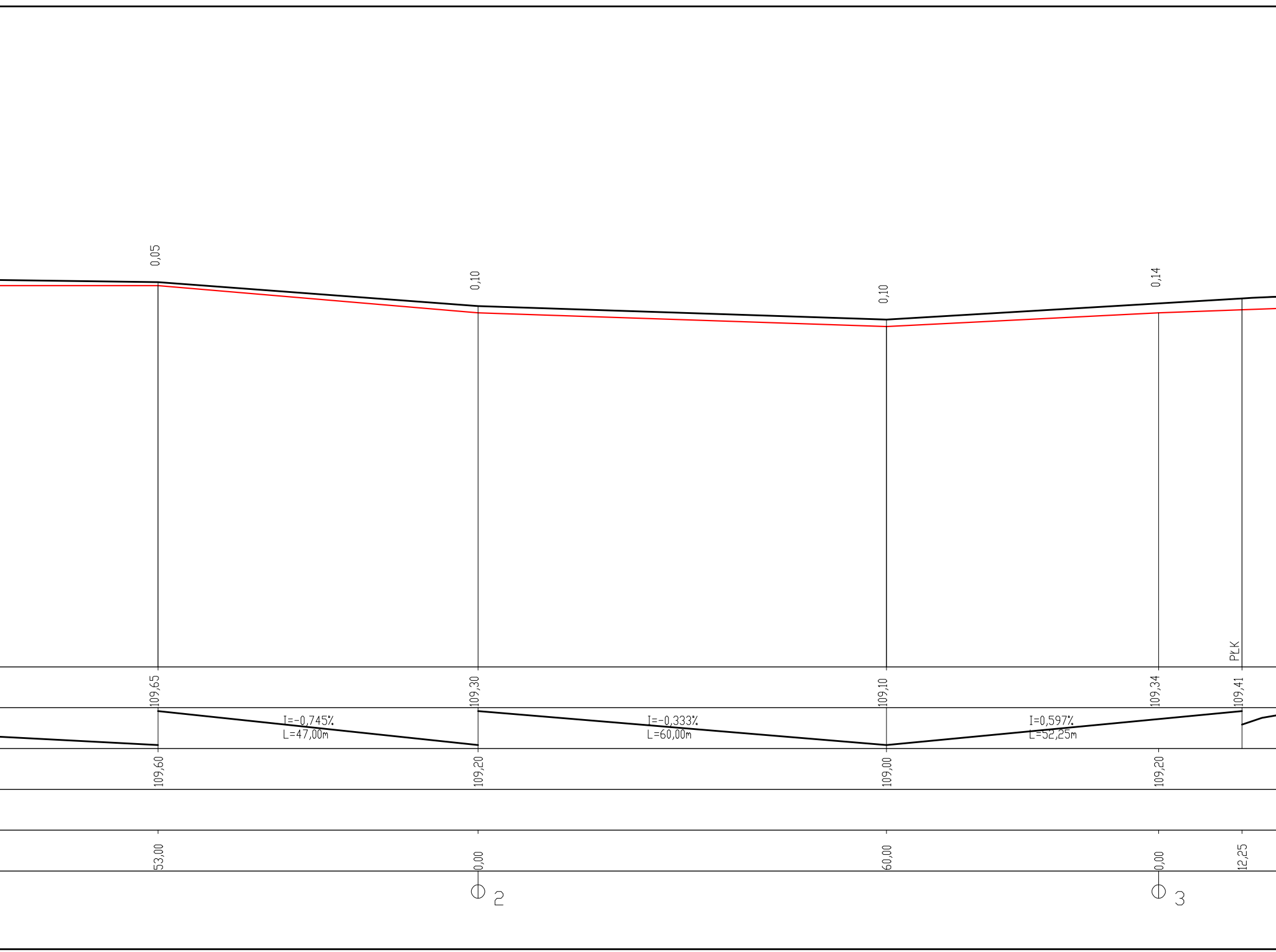
0,05
0,10
0,10
0,14
PŁK
109,65
109,30
109,10
109,34
109,41
I=-0,745%
L=47,00m
I=-0,333%
L=60,00m
I=0,597%
L=52,25m
109,60
109,20
109,00
109,20
53,00
0,00
60,00
0,00
12,25
2
3

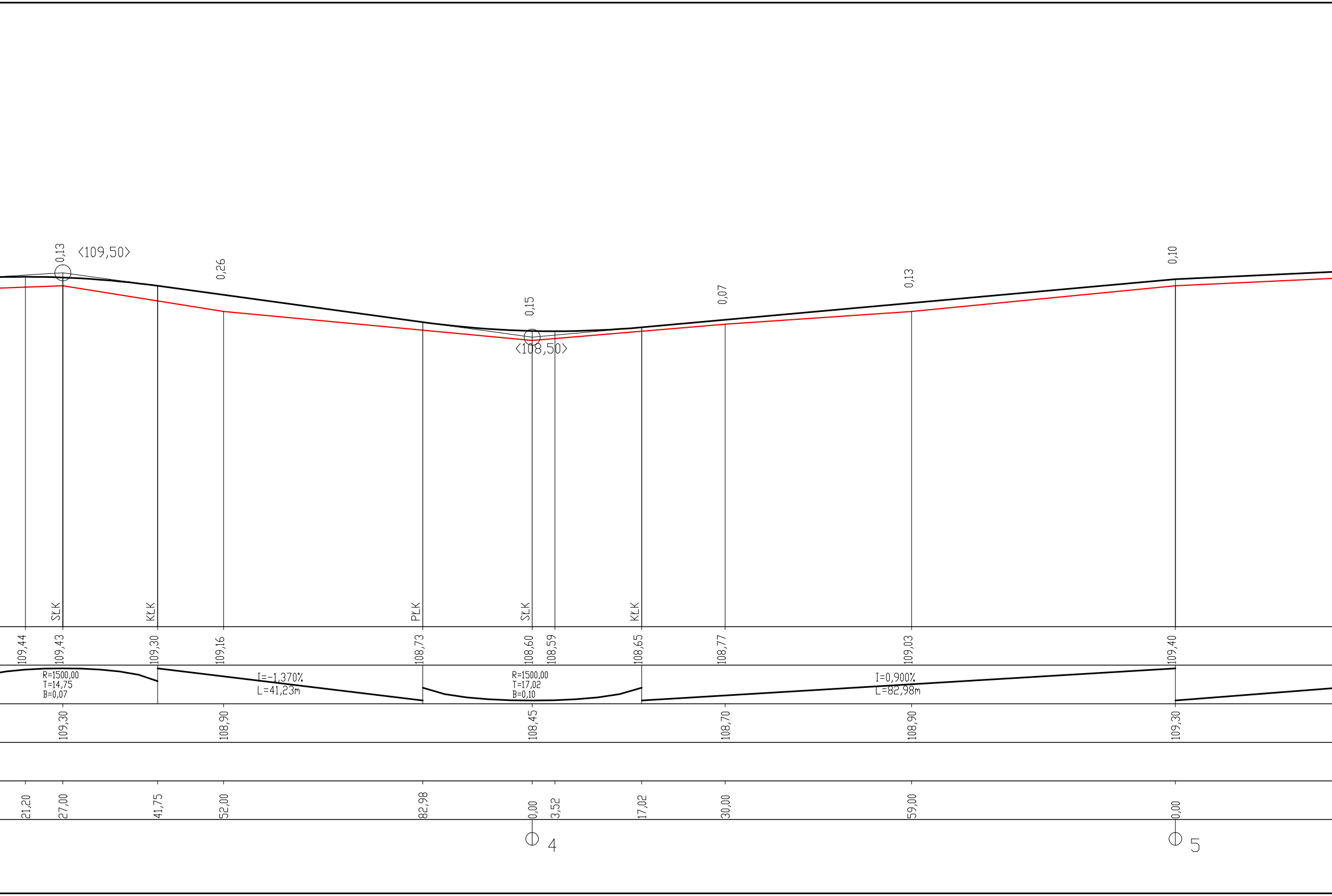
0,13
<109,50>
0,26
0,15
<108,50>
0,07
0,13
0,10
SŁK
KŁK
PŁK
SŁK
KŁK
109,44
109,43
109,30
109,16
108,73
108,60
108,59
108,65
108,77
109,03
109,40
R=1500,00
T=14,75
B=0,07
I=-1,370%
L=41,23m
R=1500,00
T=17,02
B=0,10
I=0,900%
L=82,98m
109,30
108,90
108,45
108,70
108,90
109,30
21,20
27,00
41,75
52,00
82,98
0,00
3,52
17,02
30,00
59,00
0,00
4
5

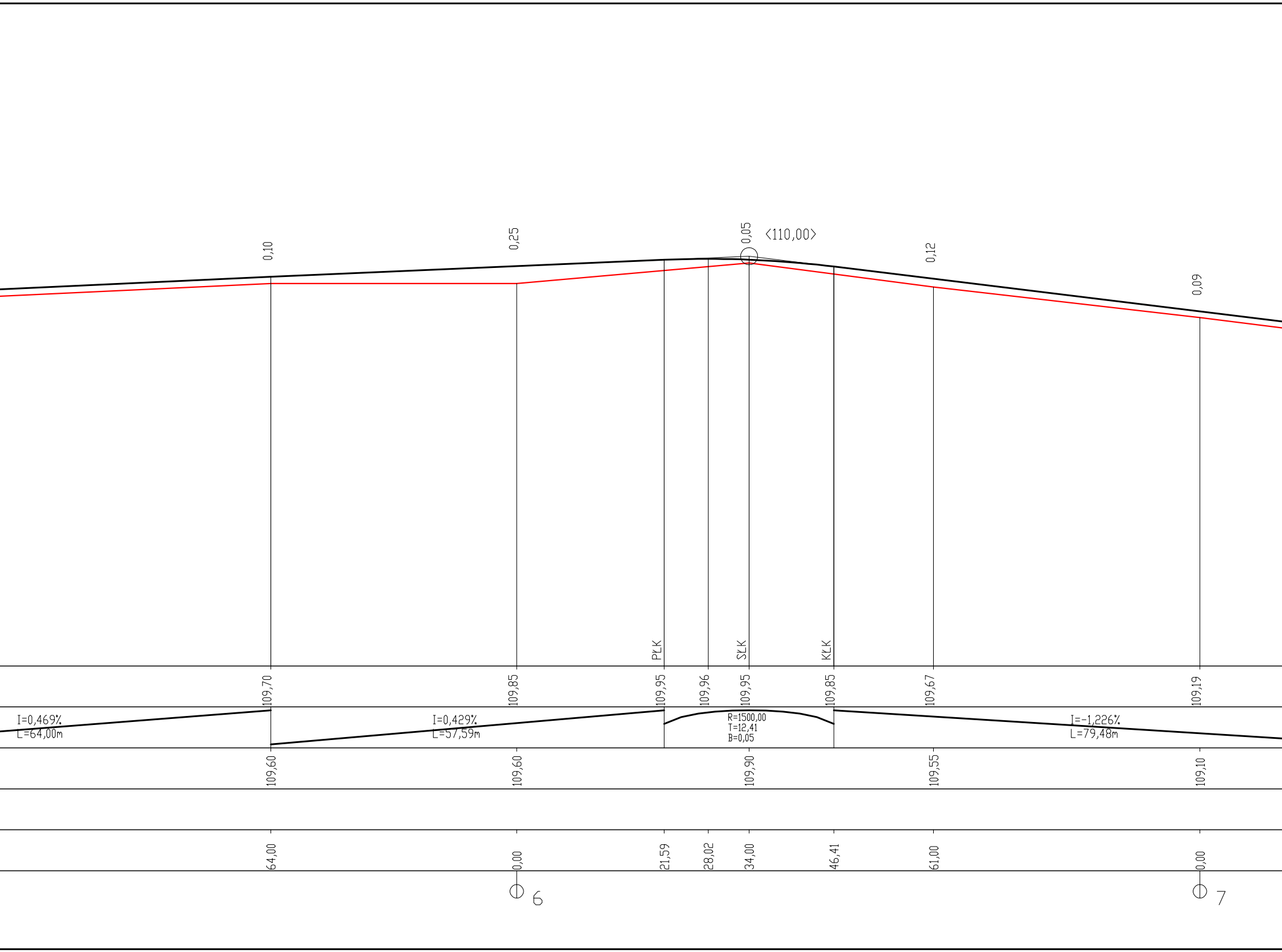
0,10
0,25
0,05
<110,00>
0,12
0,09
PŁK
SŁK
KŁK
109,70
109,85
109,95
109,96
109,95
109,85
109,67
109,19
I=0,469%
L=64,00m
I=0,429%
L=57,59m
R=1500,00
T=12,41
B=0,05
I=-1,226%
L=79,48m
109,60
109,60
109,90
109,55
109,10
64,00
0,00
21,59
28,02
34,00
46,41
61,00
0,00
6
7

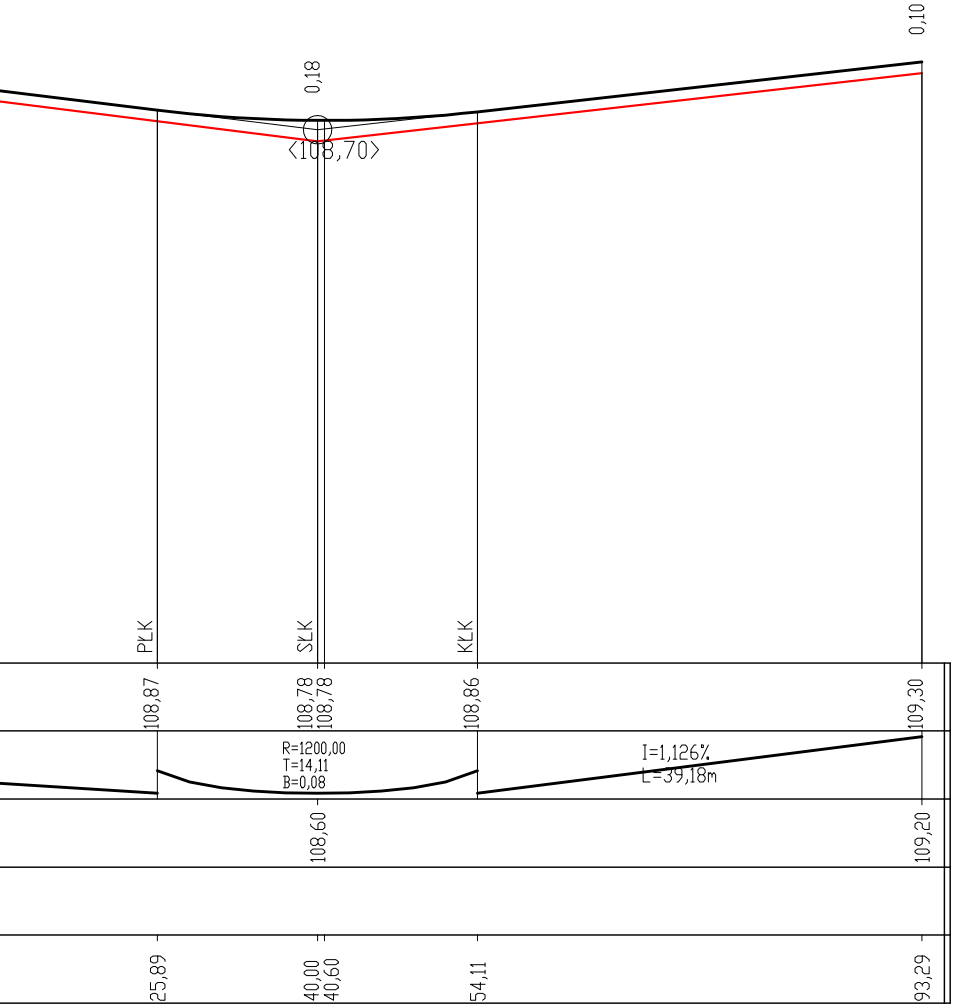
0,18
0,10
<108,70>
PŁK
SŁK
KŁK
108,87
108,78
108,78
108,86
109,30
R=1200,00
T=14,11
B=0,08
I=1,126%
L=39,18m
108,60
109,20
25,89
40,00
40,60
54,11
93,29

USŁUGI PROJEKTOWE
BUDOWNICTWO, DROGOWNICTWO, INSTALACJE
mgr inż. Paweł Jodaniewski

ul. Dworcowa 5D/7
99-100 Łęczyca
tel. 0693-449-613

Przebudowa nawierzchni drogi gminnej w miejscowosci WałyA,
gmina Krzyżanów (działka nr 18)

Inwestor : Gmina Krzyżanów

data : 08.2007 r.

nr umowy :

Rysunek : Profil podłużny

nr rysunku : 2

skala 1:50/500

Projektant : mgr inż. Paweł Jodaniewski