Mapa sytuacyjno - wysokościowa do celów projektowych

Mapa została wykonana na podstawie mapy numerycznej gminy Krzyżanów - ark.
102.434.173,
102.434.221 oraz pomiaru własnego
Skala 1:500
Wykonawca : Geodezja A.S. Biuro Usług Geodezyjnych

woj. łódzkie
powiat kutnowski
gmina Krzyżanów
obręb Wały

KERG : 1002 - 572/2007

Starostwo Powiatowe w Kutnie
Powiatowy Ośrodek Dokumentacji Geodezyjnej i Kartograficznej
W obszarze oznaczonym linią przeryw dokonano aktualizacji treści mapy zasadniczej. Dokumenty z pomiaru uzupełniającego przyjęto do zasobu powiatowego w dniu 10.08.2007
i zaewidencjonowano pod nr D-596/2007
Niniejsza mapa może służyć do celów projektowych.
Projektowane obiekty budowlane wymagające pozwolenia na budowę podlegają wytyczeniu i inwentaryzacji powykonawczej przez jednostki uprawnione do wykonania prac geodezyjnych.

Kutno, 10.08.2007
(miejscowość i data)
(imię i nazwisko, podpis, stanowisko służbowe osoby upoważnionej)

Z up. STAROSTY
Wanda Rapsiewicz
Inspektor

Uwaga !

Nie wyklucza się istnienia w terenie innych przewodów o których brak informacji wynikających z zaszłości historycznych lub niedopełnienia przepisów zgłoszenia inwentaryzacji (Ustawa Prawo geodezyjne i Kartograficzne - Dz. U.30/1989 poz. 163)

Przebieg granic działek oraz konturów klasyfikacyjnych wniesiono na podstawie danych z ewidencji gruntów i budynków

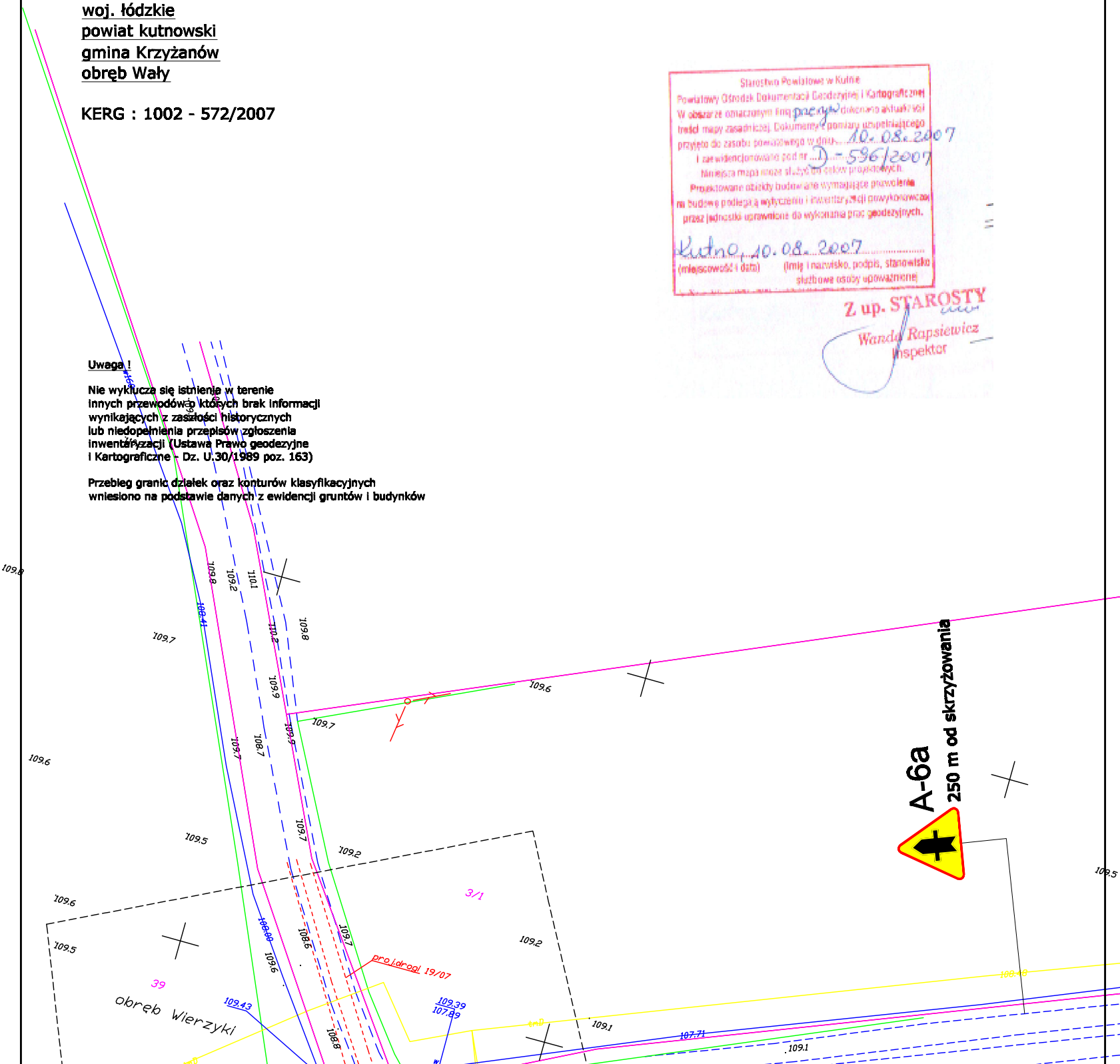
A-6a
250 m od skrzyżowania
109.8
109.2
110.1
110.2
109.8
109.9
109.7
108.7
109.7
109.6
109.7
109.6
109.5
109.2
109.6
109.5
3/1
109.2
108.6
109.7
108.8
108.00
109.6
proj.drogi 19/07
39
obręb Wierzyki
109.43
109.39
107.89
109.1
107.71
109.1
109.5

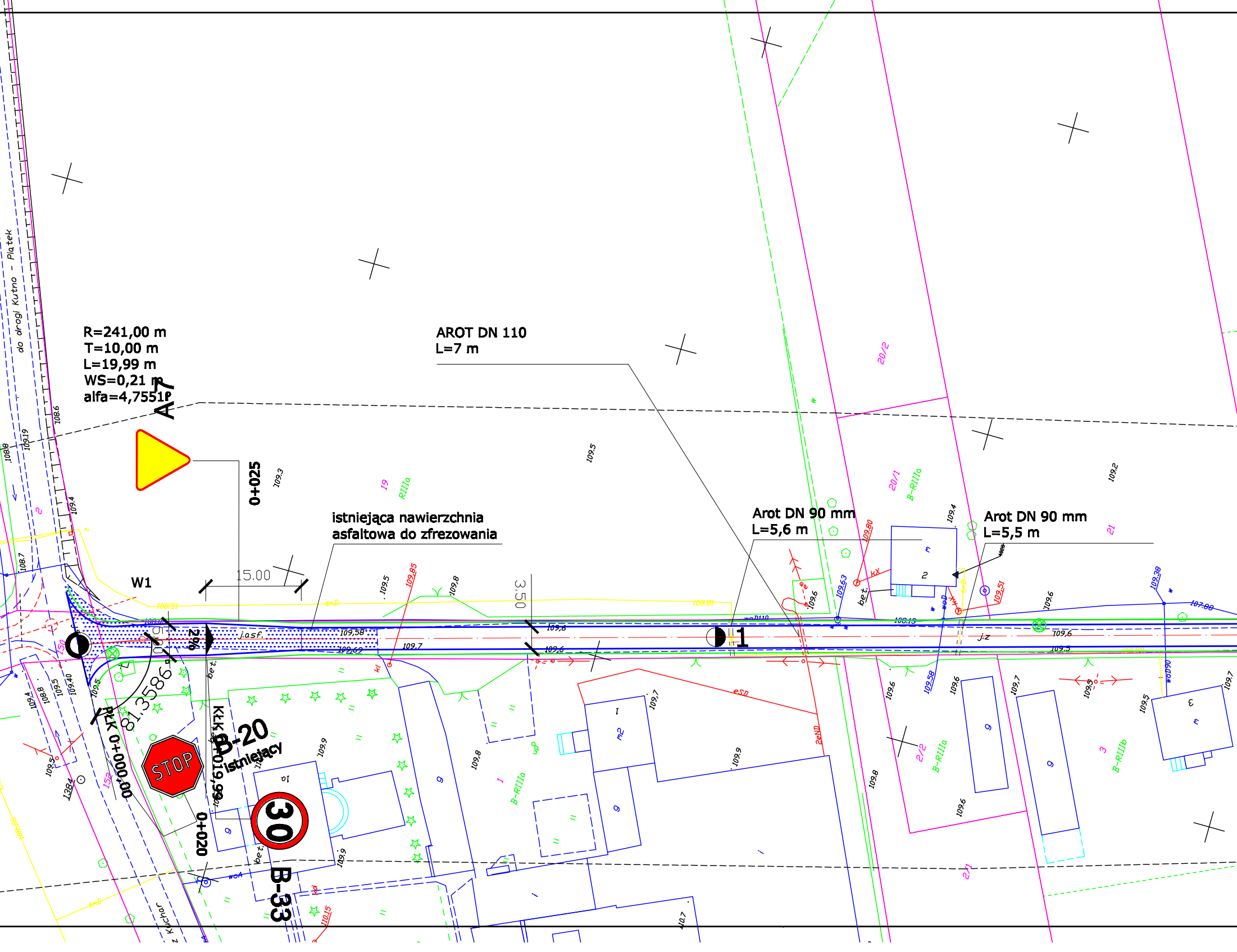
R=241,00 m
T=10,00 m
L=19,99 m
WS=0,21 m
alfa=4,7551g
A-7
W1
0+025
15.00
3,50
istniejąca nawierzchnia
asfaltowa do zfrezowania
AROT DN 110
L=7 m
Arot DN 90 mm
L=5,6 m
Arot DN 90 mm
L=5,5 m
1
2%
j.asf.
109,58
109,69
109,7
PŁK 0+000,00
KŁK 0+019,99
81,3586
B-20
istniejący
STOP
30
0+020
B-33
do drogi Kutno - Piątek
z Kuchar
20/2
20/1
B-RIIIa
19
RIIIa
21
2/2
2/1
3
B-RIIIb
1
bet.
j.z
109,5
109,3
109,2
109,4
109,6
109,8
109,9
109,85
109,80
109,63
109,51
109,38
107,88
108,6
108,7
109,19
110,15
10,7

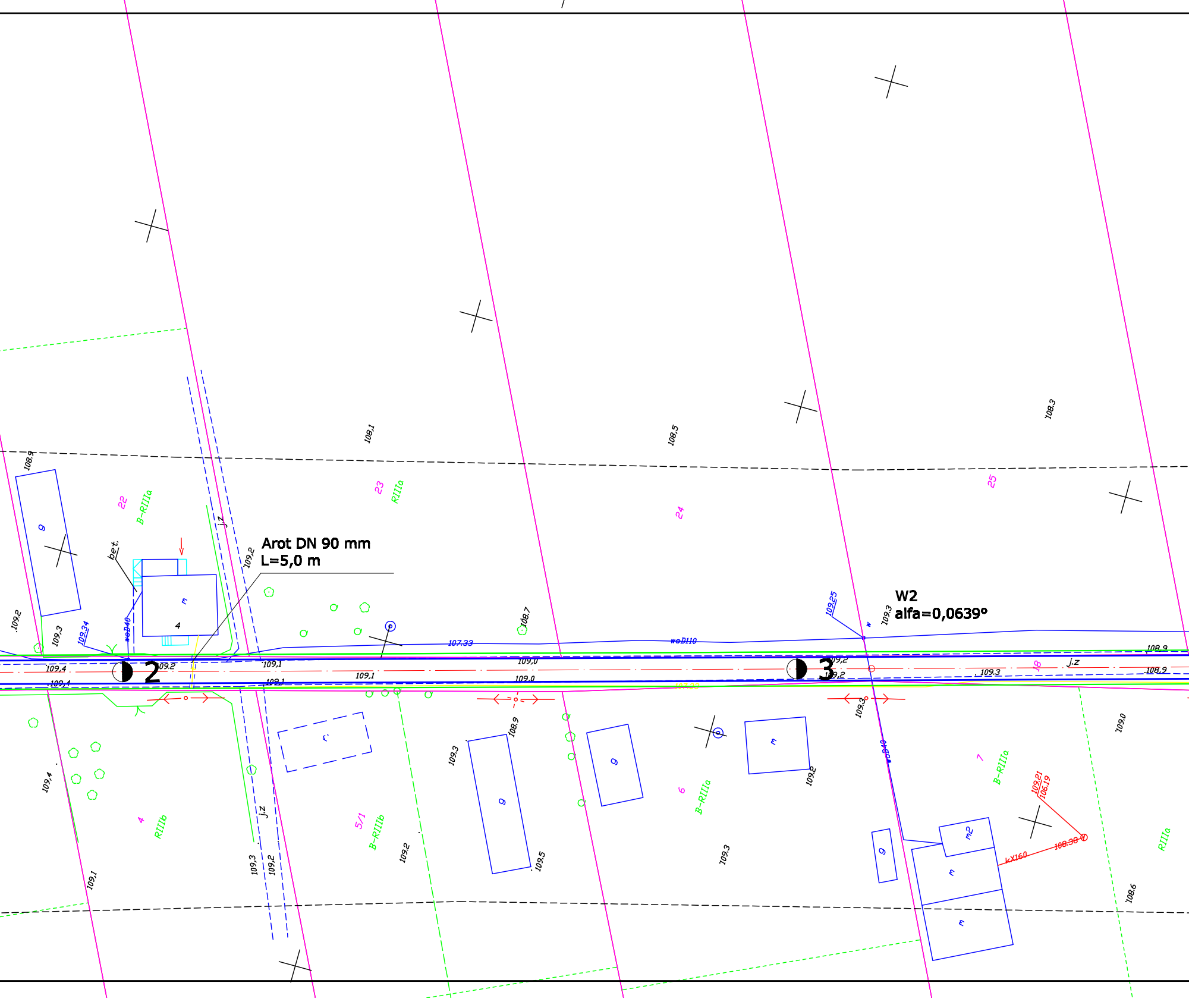
Arot DN 90 mm
L=5,0 m
W2
alfa=0,0639°
2
3
22
B-RIIIa
23
RIIIa
24
25
4
RIIIb
5/1
B-RIIIb
6
B-RIIIa
7
B-RIIIa
18
RIIIa
108,9
108,1
108,5
108,3
109,2
109,3
109,34
woD40
bet.
j.z
109,25
109,3
108,7
107,33
woD110
109,4
109,2
109,1
109,0
108,9
kkX160
109,21
106,19
108,38
108,6
109,5

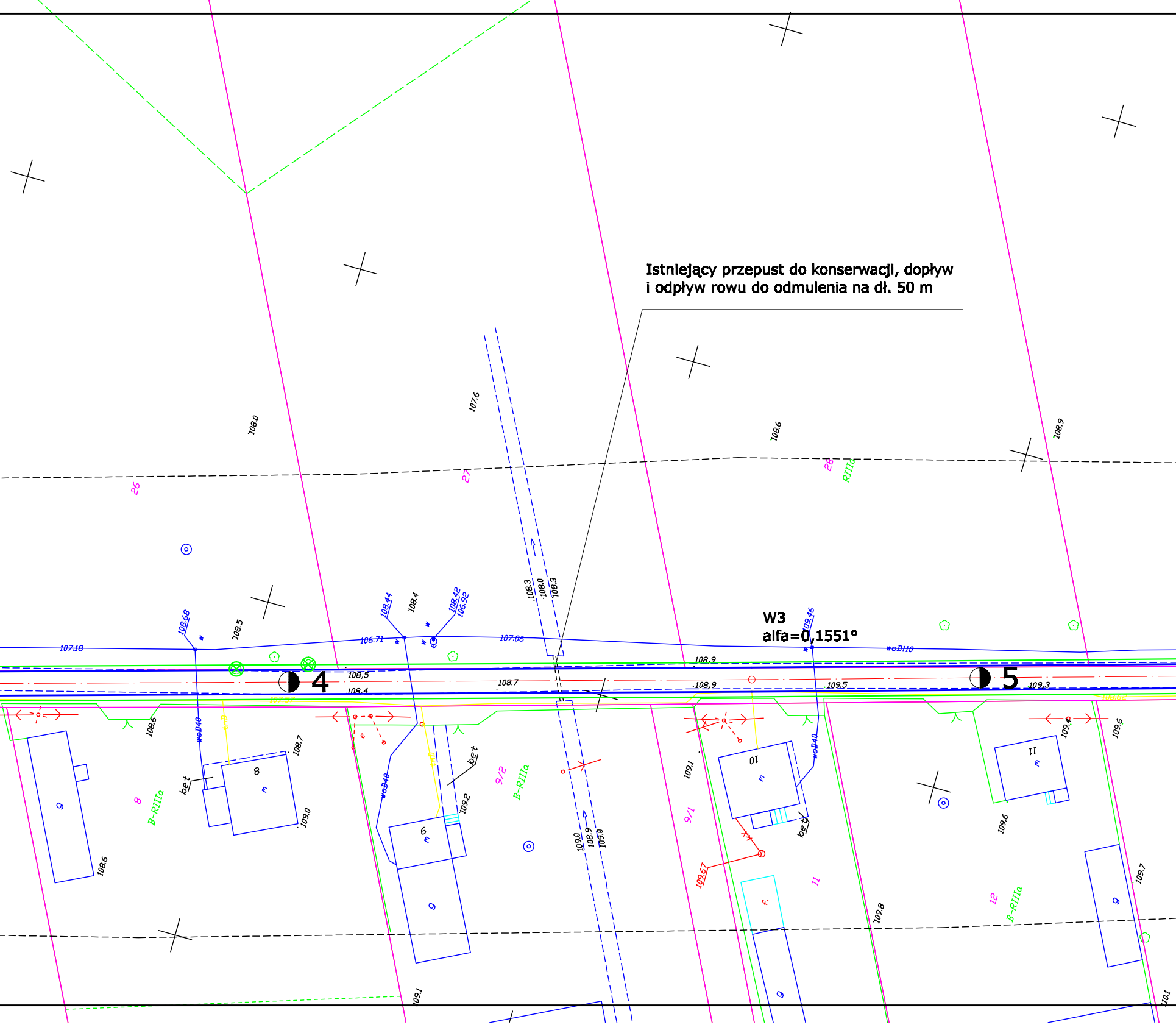

Istniejący przepust do konserwacji, dopływ i odpływ rowu do odmulenia na dł. 50 m

W3
alfa=0,1551°

4
5
108.0
107.6
108.6
108.9
26
27
28
RIIIa
108.68
108.5
108.44
108.4
108.42
106.92
108.3
108.0
108.3
109.46
107.18
106.71
107.06
woD110
108.9
108,5
108.4
108.7
108.9
109.5
109.3
108.6
woD40
8
108.7
bet
109.0
8
B-RIIIa
9
108.6
109.2
9/2
B-RIIIa
109.0
108.9
109.0
9/1
109.1
10
109.67
11
109.8
11
109.4
109.6
109.6
12
B-RIIIa
109.7
109.1

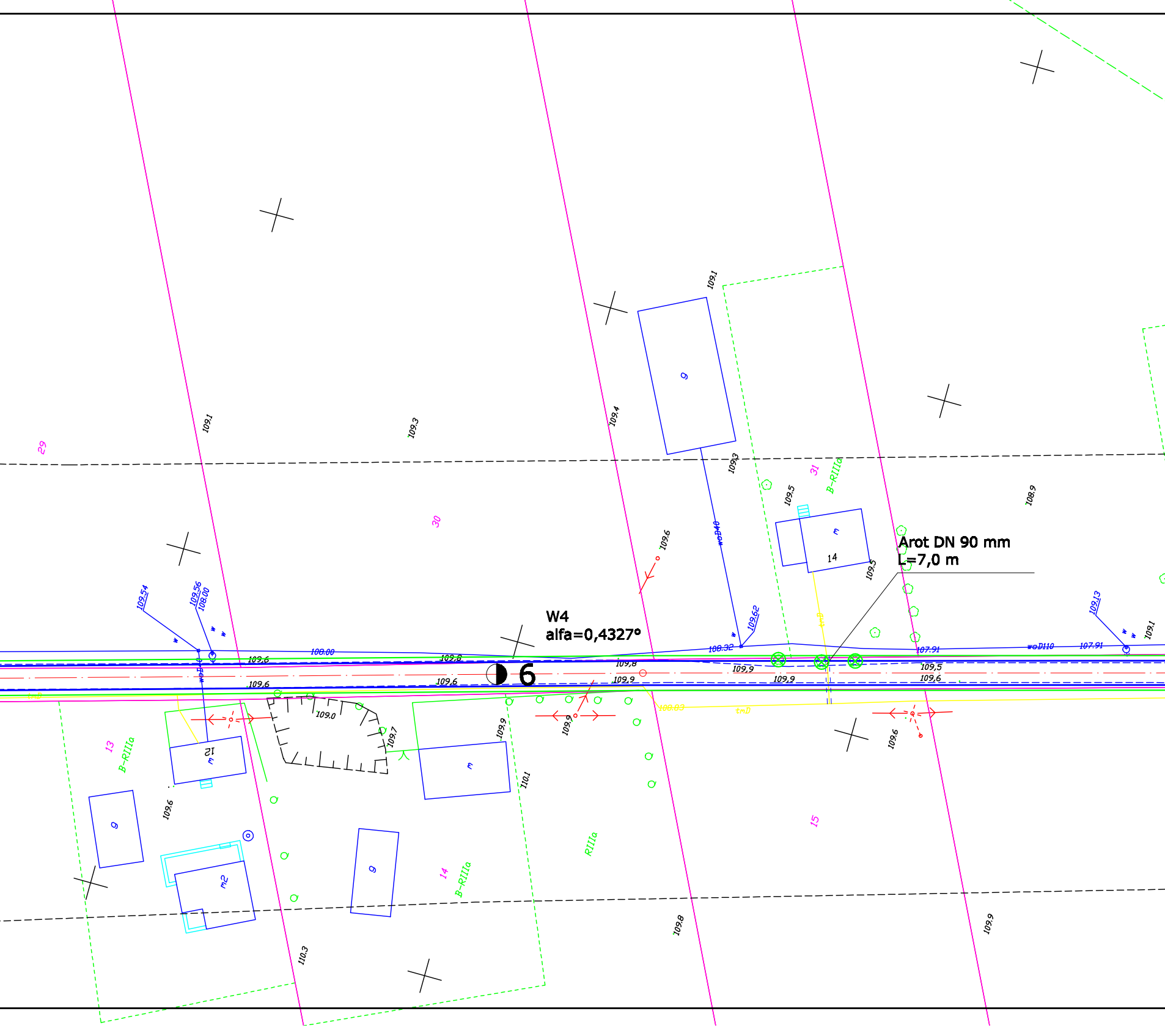

Arot DN 90 mm
L=7,0 m
W4
alfa=0,4327°
6
29
30
31
13
14
15
B-RIIIa
RIIIa
g
m
m2
12
14
109,1
109,3
109,4
109,3
109,5
109,6
109,5
108,9
109.54
109.56
108.00
108.00
108.32
109.62
107.91
107.91
109.13
109,1
109,6
109,8
109,8
109,9
109,9
109,9
109,5
109,6
109,6
109,6
109,0
109,7
109,9
110,1
109,9
109,6
109,6
110,3
109,8
109,9
108.89
woD40
woD110
tmD

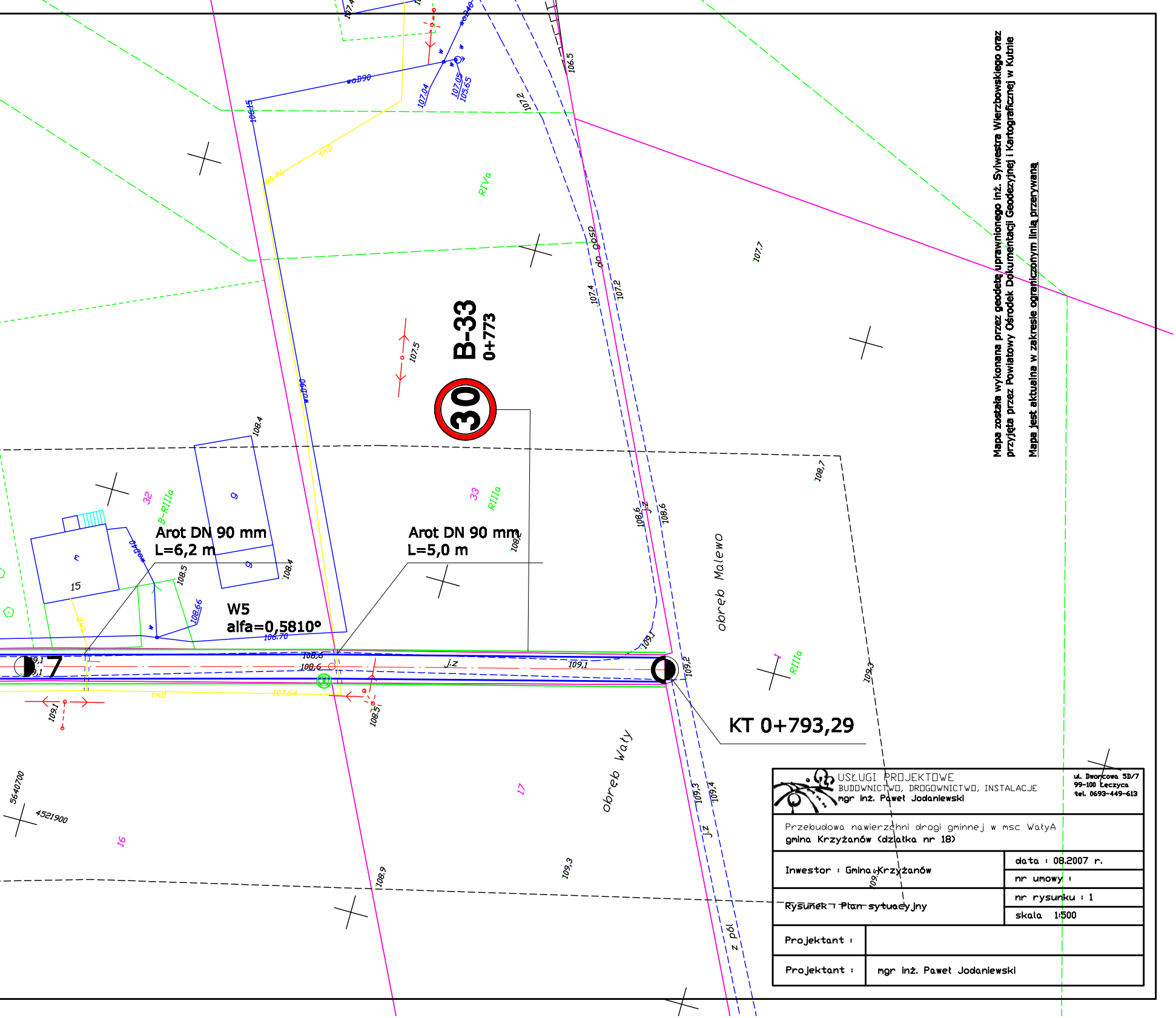
B-33
0+773
30
Arot DN 90 mm
L=6,2 m
Arot DN 90 mm
L=5,0 m
W5
alfa=0,5810°
KT 0+793,29
obręb Malewo
obręb Wały
RIVa
RIIIa
B-RIIIa
32
33
17
16
15
1
107,5
107,2
107,4
107,7
108,4
108,5
108,6
108,7
109,1
109,2
109,3
109,4
108,9
106,5
107,04
107,05
105,65
106,15
106,70
108,66
107,64
wa D90
do posp
z pól
5640700
4521900

Mapa została wykonana przez geodetę uprawnionego inż. Sylwestra Wierzbowskiego oraz przyjęta przez Powiatowy Ośrodek Dokumentacji Geodezyjnej i Kartograficznej w Kutnie

Mapa jest aktualna w zakresie ograniczonym linią przerywaną

USŁUGI PROJEKTOWE
BUDOWNICTWO, DROGOWNICTWO, INSTALACJE
mgr inż. Paweł Jodaniewski

ul. Dworcowa 5D/7
99-100 Łęczyca
tel. 0693-449-613

Przebudowa nawierzchni drogi gminnej w msc WałyA
gmina Krzyżanów (działka nr 18)

Inwestor : Gmina Krzyżanów	data : 08.2007 r.
	nr umowy :
Rysunek : Plan sytuacyjny	nr rysunku : 1
	skala 1:500
Projektant :	
Projektant :	mgr inż. Paweł Jodaniewski