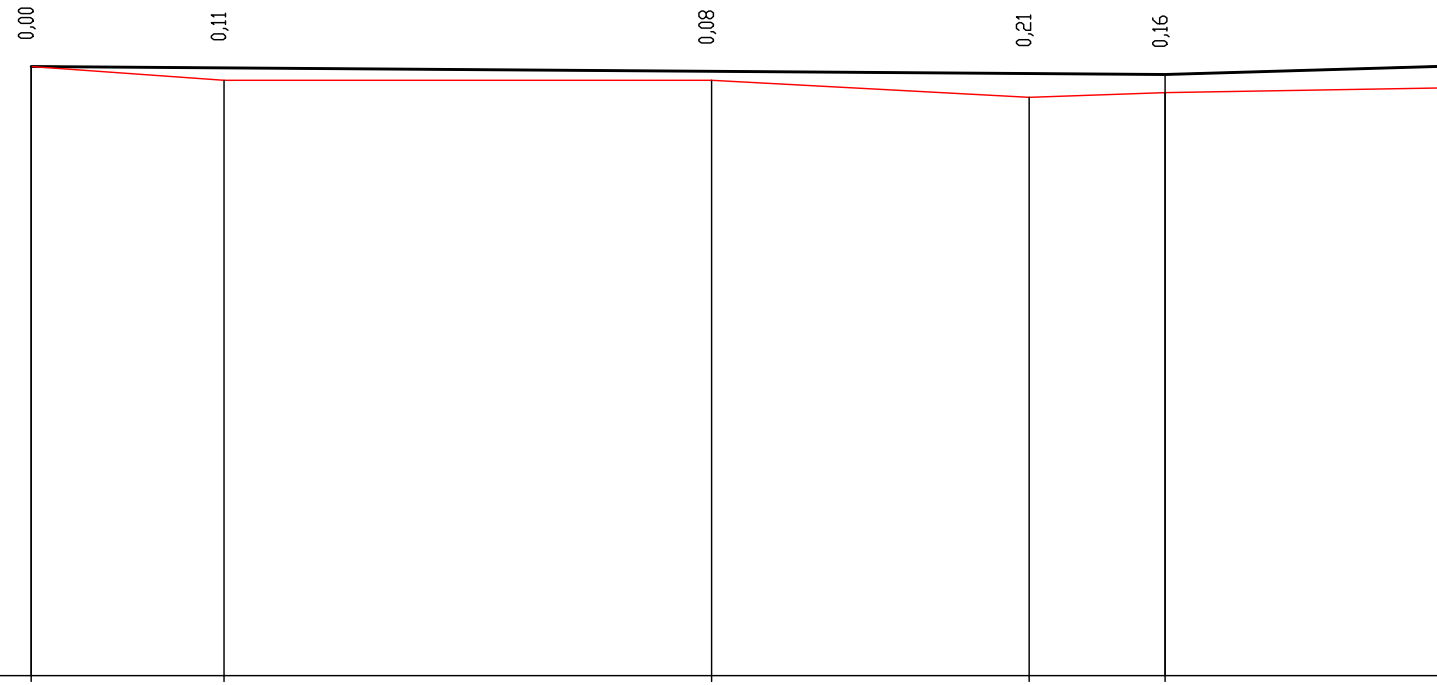
0,00
0,11
0,08
0,21
0,16

Skala pionowa 1:50

Skala pozioma 1:500

PP=97,00

RZĘDNE NIWELETY	102,37	102,36	102,33	102,31	102,30	
ELEMENTY NIWELETY			I=-0,070% L=100,00m			I=0,300% L=32,50m
RZĘDNE TERENU	102,37	102,25	102,25	102,10	102,14	
ELEMENTY TRASY W PLANIE						
ODLEGŁOŚCI	0,00	17,00	60,00	88,00	0,00	
KILOMETRY I HEKTOMETRY	0 0				1	

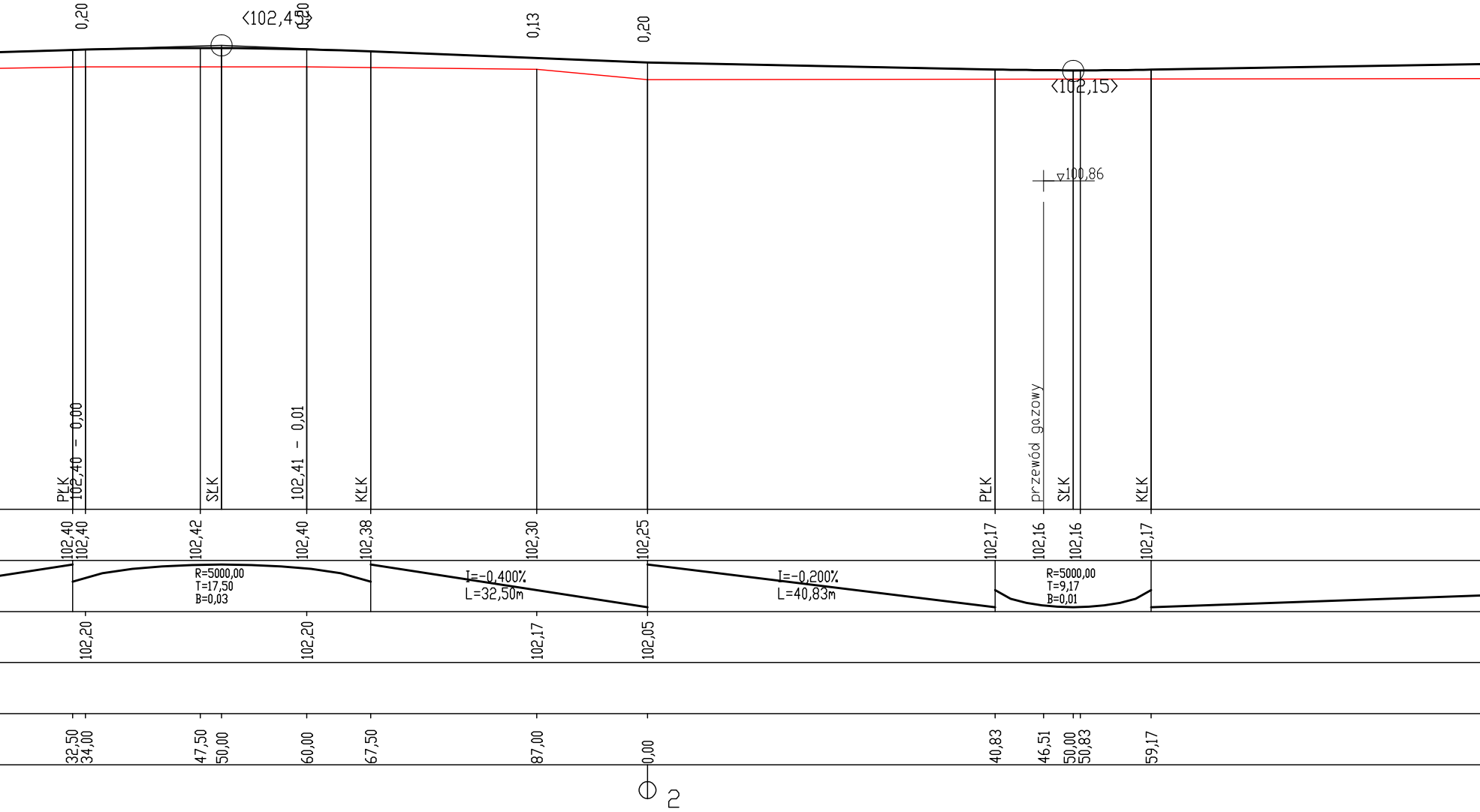
0,20
<102,45>
0,20
0,13
0,20
<102,15>
▽100,86
PŁK
102,40 - 0,00
SŁK
102,41 - 0,01
KŁK
PŁK
przewód gazowy
SŁK
KŁK
102,40
102,40
102,42
102,40
102,38
102,30
102,25
102,17
102,16
102,16
102,17
R=5000,00
T=17,50
B=0,03
I=-0,400%
L=32,50m
I=-0,200%
L=40,83m
R=5000,00
T=9,17
B=0,01
102,20
102,20
102,17
102,05
32,50
34,00
47,50
50,00
60,00
67,50
87,00
0,00
40,83
46,51
50,00
50,83
59,17
2

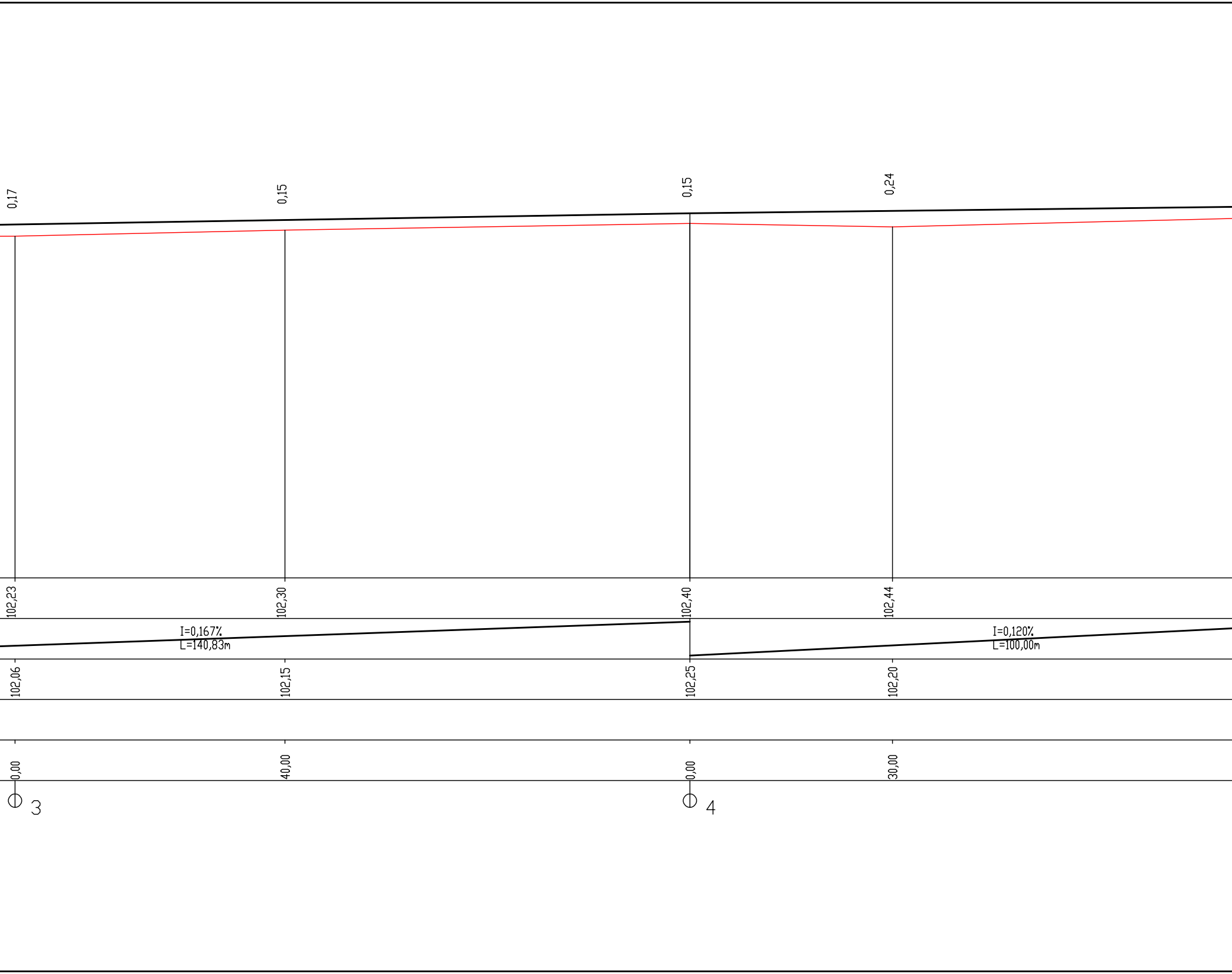
0,17
0,15
0,15
0,24
102,23
102,30
102,40
102,44
I=0,167%
L=140,83m
I=0,120%
L=100,00m
102,06
102,15
102,25
102,20
0,00
40,00
0,00
30,00
3
4

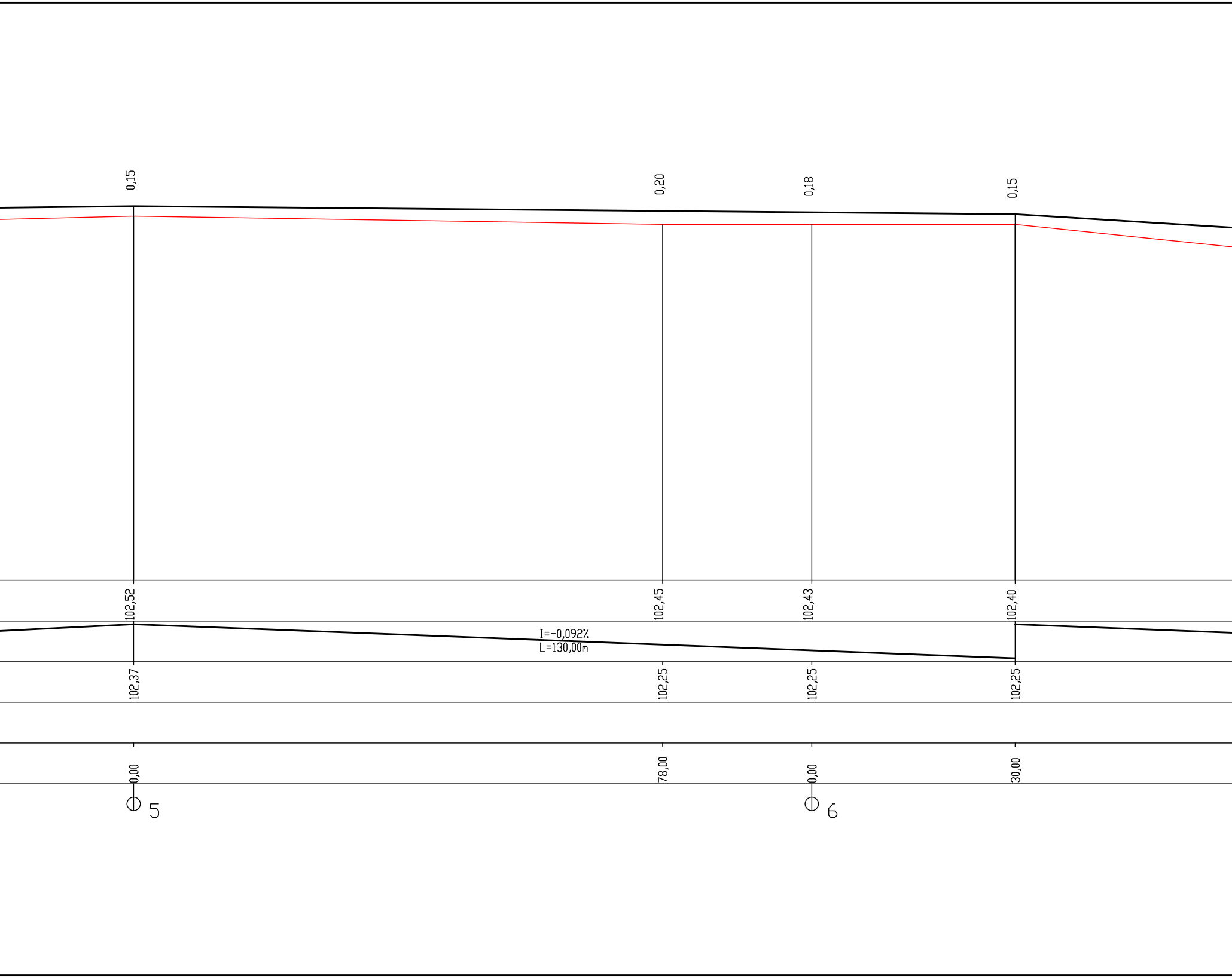
0,15
0,20
0,18
0,15
102,52
102,45
102,43
102,40
I=-0,092%
L=130,00m
102,37
102,25
102,25
102,25
0,00
78,00
0,00
30,00
5
6

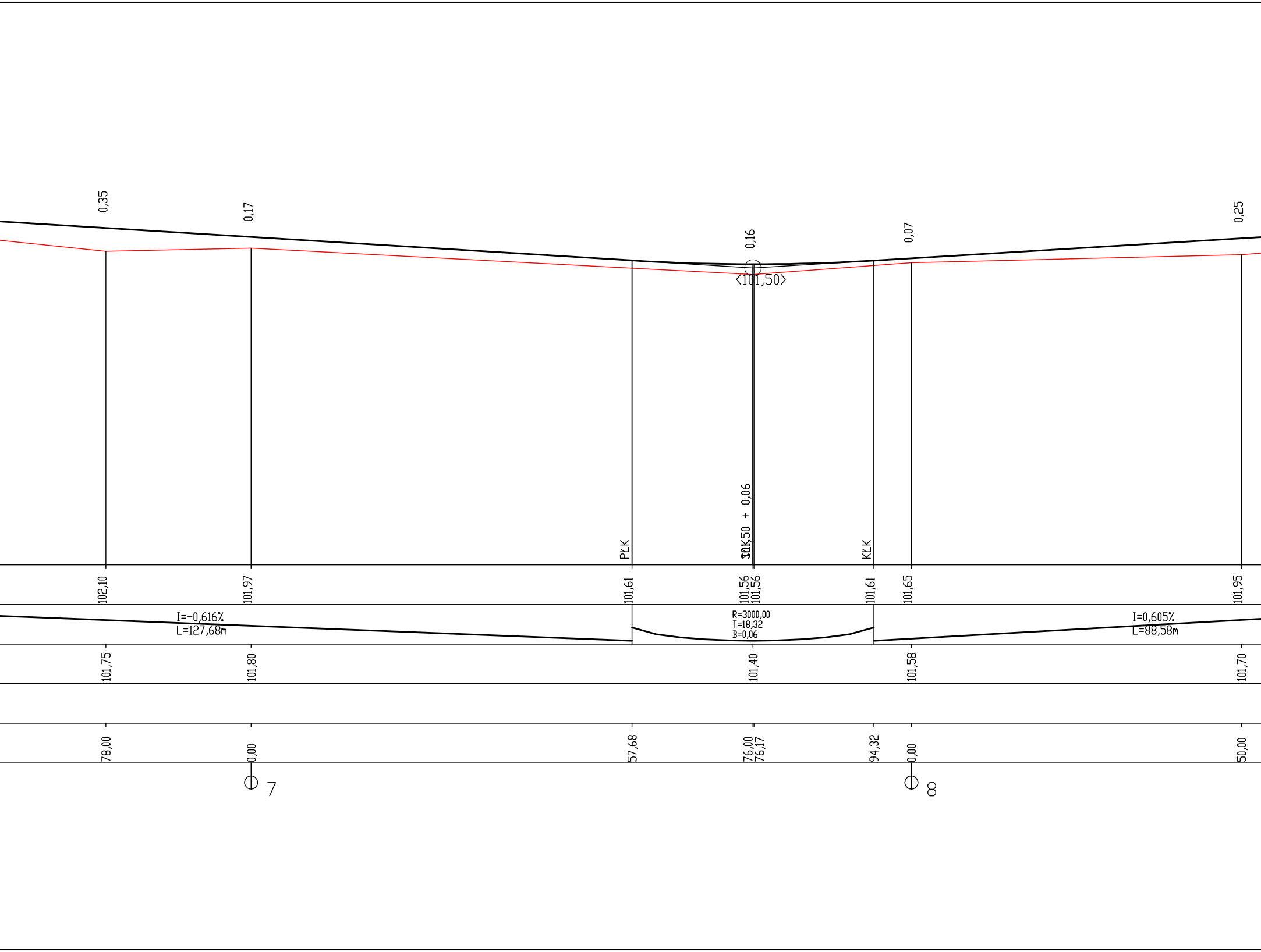
0,35
0,17
0,16
0,07
0,25
<101,50>
SDK
101,50 + 0,06
PLK
KLK
102,10
101,97
101,61
101,56
101,56
101,61
101,65
101,95
I=-0,616%
L=127,68m
R=3000,00
T=18,32
B=0,06
I=0,605%
L=88,58m
101,75
101,80
101,40
101,58
101,70
78,00
0,00
57,68
76,00
76,17
94,32
0,00
50,00
7
8

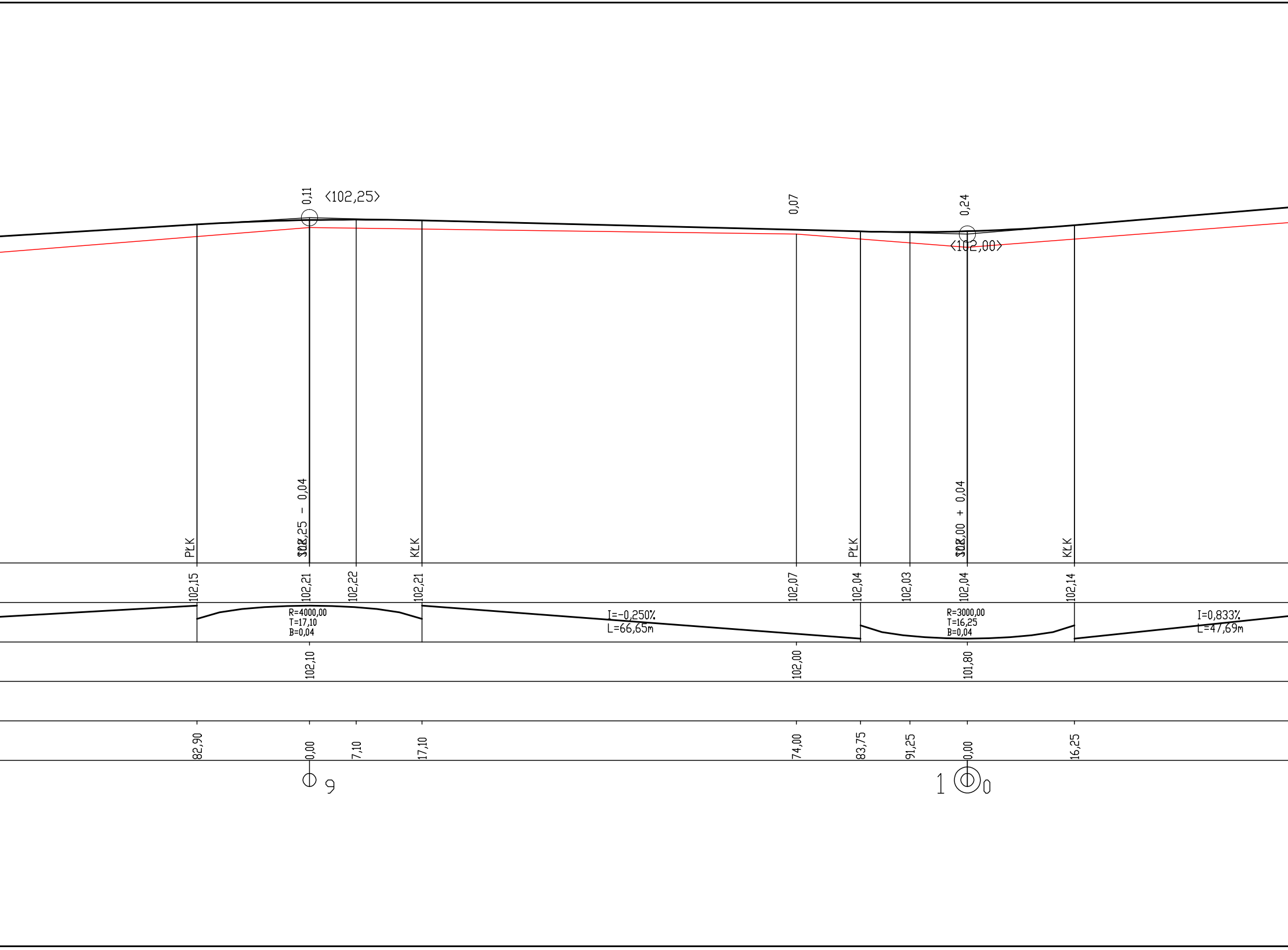
0,11
<102,25>
0,07
0,24
<102,00>
SLK 102,25 - 0,04
SLK 102,00 + 0,04
PLK
KLK
PLK
KLK
102,15
102,21
102,22
102,21
102,07
102,04
102,03
102,04
102,14
R=4000,00
T=17,10
B=0,04
I=-0,250%
L=66,65m
R=3000,00
T=16,25
B=0,04
I=0,833%
L=47,69m
102,10
102,00
101,80
82,90
0,00
7,10
17,10
74,00
83,75
91,25
0,00
16,25
9
10

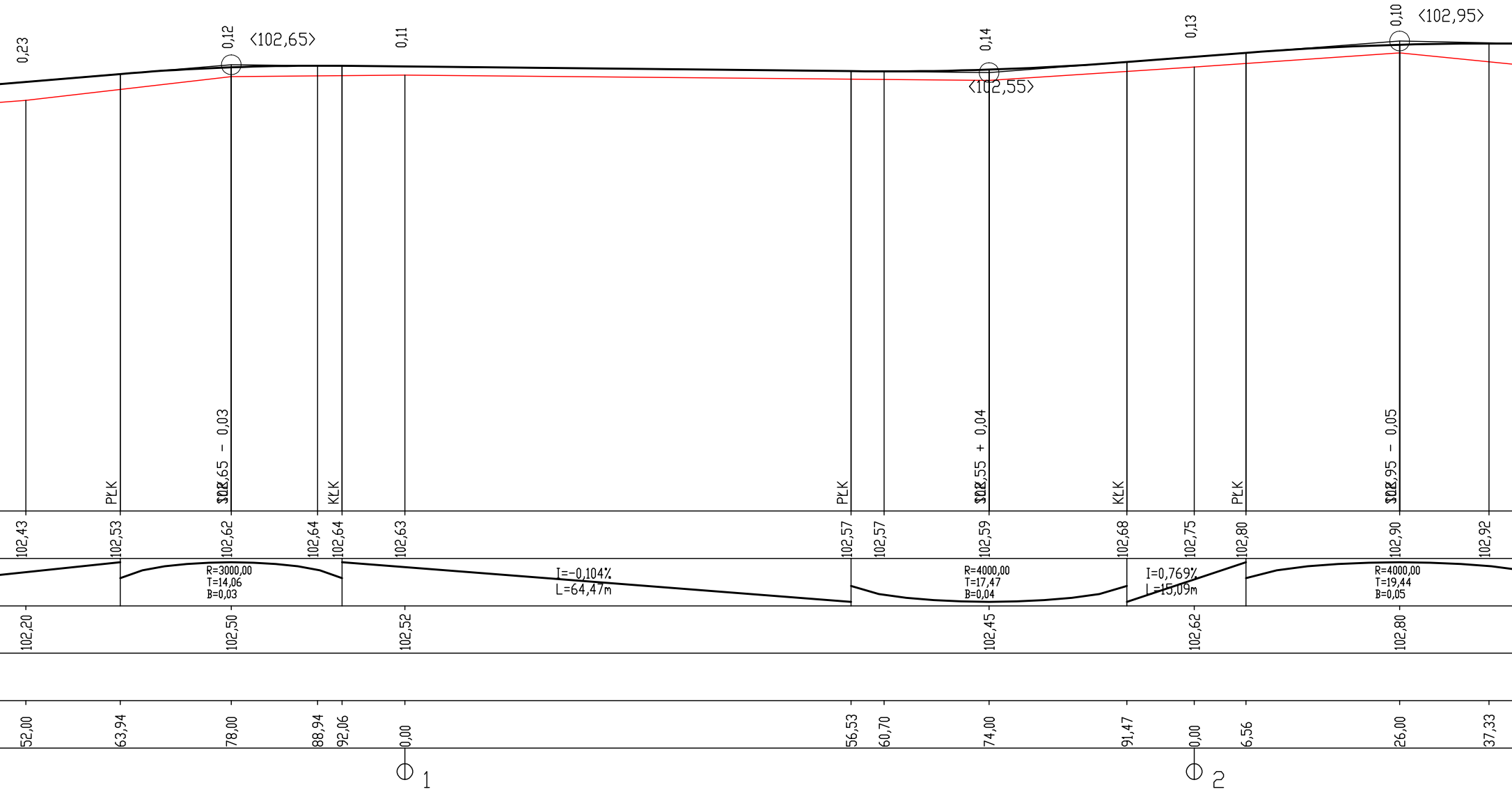
0,23
0,12
<102,65>
0,11
0,14
<102,55>
0,13
0,10
<102,95>
PLK
102,65 - 0,03
SOK
KLK
PLK
102,55 + 0,04
SOK
KLK
PLK
102,95 - 0,05
SOK
102,43
102,53
102,62
102,64
102,64
102,63
102,57
102,57
102,59
102,68
102,75
102,80
102,90
102,92
R=3000,00
T=14,06
B=0,03
I=-0,104%
L=64,47m
R=4000,00
T=17,47
B=0,04
I=0,769%
L=15,09m
R=4000,00
T=19,44
B=0,05
102,20
102,50
102,52
102,45
102,62
102,80
52,00
63,94
78,00
88,94
92,06
0,00
56,53
60,70
74,00
91,47
0,00
6,56
26,00
37,33
1
2

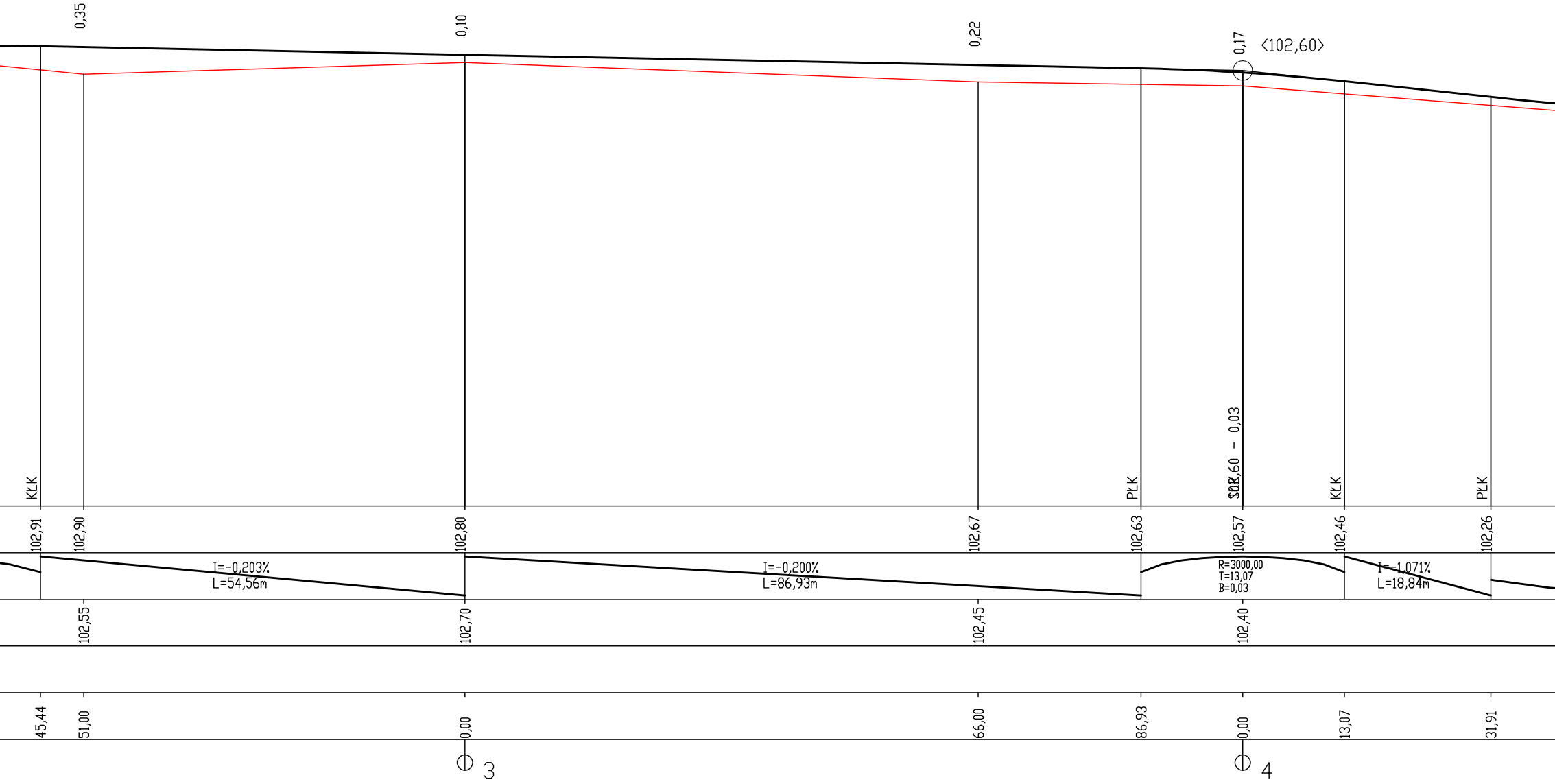
0,35
0,10
0,22
0,17
<102,60>
KŁK
PŁK
STK
102,60 - 0,03
KŁK
PŁK
102,91
102,90
102,80
102,67
102,63
102,57
102,46
102,26
I=-0,203%
L=54,56m
I=-0,200%
L=86,93m
R=3000,00
T=13,07
B=0,03
I=-1,071%
L=18,84m
102,55
102,70
102,45
102,40
45,44
51,00
0,00
66,00
86,93
0,00
13,07
31,91
3
4

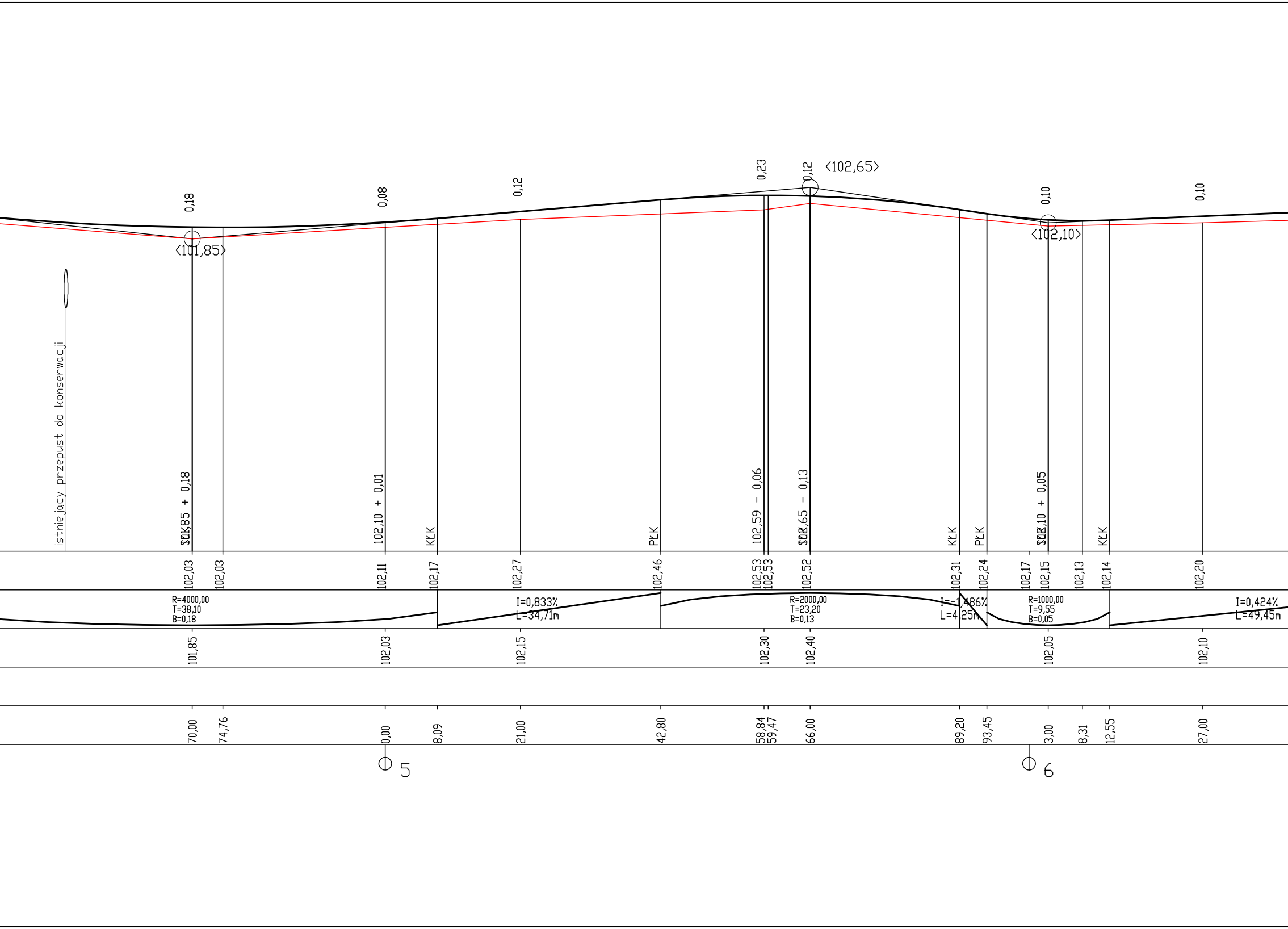

0,18
0,08
0,12
0,23
0,12
<102,65>
0,10
0,10
<101,85>
<102,10>
istniejący przepust do konserwacji
101,85 + 0,18
102,10 + 0,01
KŁK
PŁK
102,59 - 0,06
102,65 - 0,13
KŁK
PŁK
102,10 + 0,05
KŁK
102,03
102,03
102,11
102,17
102,27
102,46
102,53
102,53
102,52
102,31
102,24
102,17
102,15
102,13
102,14
102,20
R=4000,00
T=38,10
B=0,18
I=0,833%
L=34,71m
R=2000,00
T=23,20
B=0,13
I=-1,486%
L=4,25m
R=1000,00
T=9,55
B=0,05
I=0,424%
L=49,45m
101,85
102,03
102,15
102,30
102,40
102,05
102,10
70,00
74,76
0,00
8,09
21,00
42,80
58,84
59,47
66,00
89,20
93,45
3,00
8,31
12,55
27,00
5
6

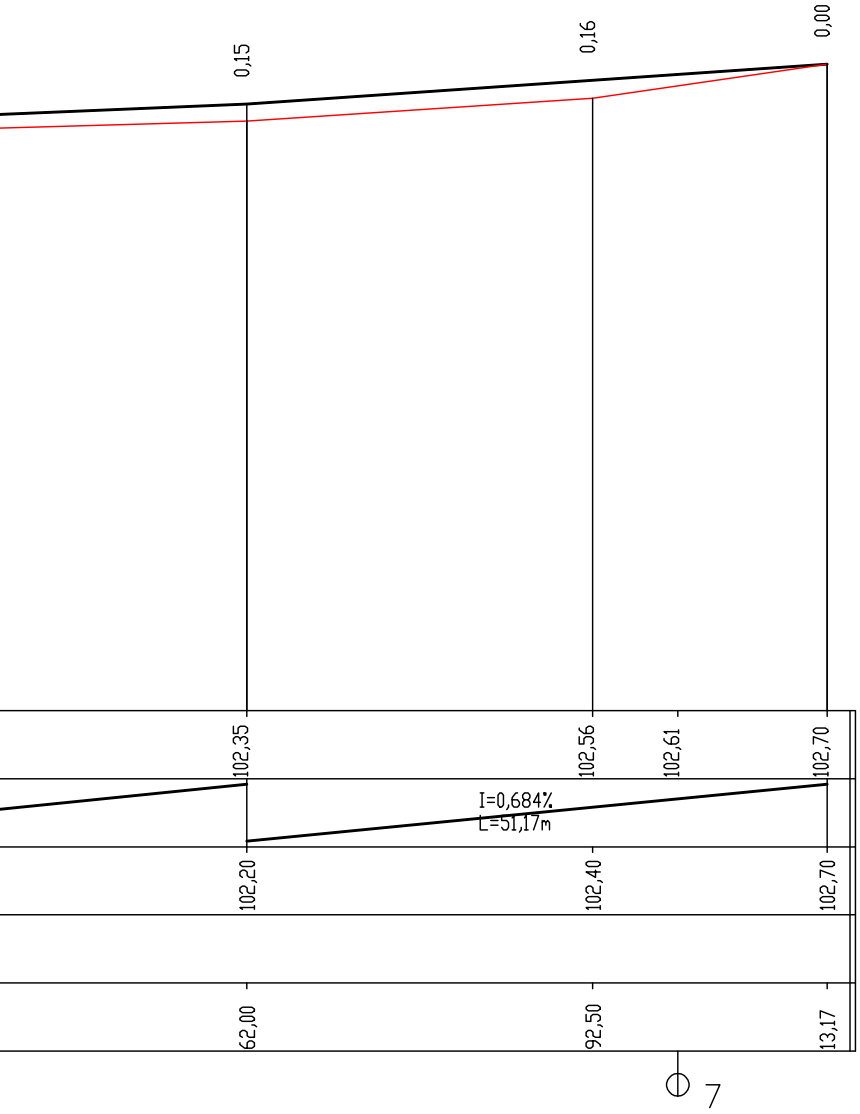
0,15
0,16
0,00
102,35
102,56
102,61
102,70
I=0,684%
L=51,17m
102,20
102,40
102,70
62,00
92,50
13,17
7

USŁUGI PROJEKTOWE
BUDOWNICTWO, DROGOWNICTWO, INSTALACJE
mgr inż. Paweł Jodaniewski

ul. Dworcowa 5D/7
99-100 Łęczyca
tel. 0693-449-613

Przebudowa nawierzchni drogi gminnej w miejscowosci Wojciechowice,
gmina Krzyżanów (działka nr 109)

Inwestor : Gmina Krzyżanów

data : 08.2007 r.

nr umowy :

Rysunek : Profil podłużny

nr rysunku : 2

skala 1:50/500

Projektant : mgr inż. Paweł Jodaniewski