mapa sytuacyjno - wysokościowa do celów projektowych

Mapę wykonano na podstawie mapy numerycznej gminy Krzyżanów - ark. 102.434.071, 102.434.073 102.434.121, 102.434.122, 102.434.123, 102.434.124 oraz pomiaru własnego
Skala 1:1000
Wykonawca : "Geodezja A.S." Biuro Usług Geodezyjnych

woj. łódzkie
powiat kutnowski
gmina Krzyżanów
obręb Wojciechowice

KERG : 1002-563/2007

Starostwo Powiatowe w Kutnie
Powiatowy Ośrodek Dokumentacji Geodezyjnej i Kartograficznej
W obszarze oznaczonym linią przerywaną ... aktualizacji
treści mapy zasadniczej. Dokumenty z pomiaru uzupełniającego
przyjęto do zasobu powiatowego w dniu 03.08.2007
i zewidencjonowano pod nr D-562/2007
Niniejsza mapa może służyć do celów projektowych.
Projektowane obiekty budowlane wymagają z powołania
na budowę podlegają wytyczeniu i inwentaryzacji powykonawczej
przez jednostki uprawnione do wykonania prac geodezyjnych.
Kutno, 03.08.2007
(miejscowość i data) (imię i nazwisko, podpis, stanowisko służbowe osoby upoważnionej)

Z up. STAROSTY
Wanda Rapsiewicz
Inspektor

uwaga :
Nie wyklucza się istnienia w terenie
innych przewodów, o których brak informacji,
wynikających z zaszłości historycznych
lub niedopełnienia przepisów zgłoszenia do inwentaryzacji
(Ustawa Prawo Geodezyjne
i Kartograficzne - dz. U. 30/1989, poz. 163)

Przebieg granic działek oraz konturów klasyfikacyjnych
wniesiono na podstawie danych z ewidencji gruntów i budynków.

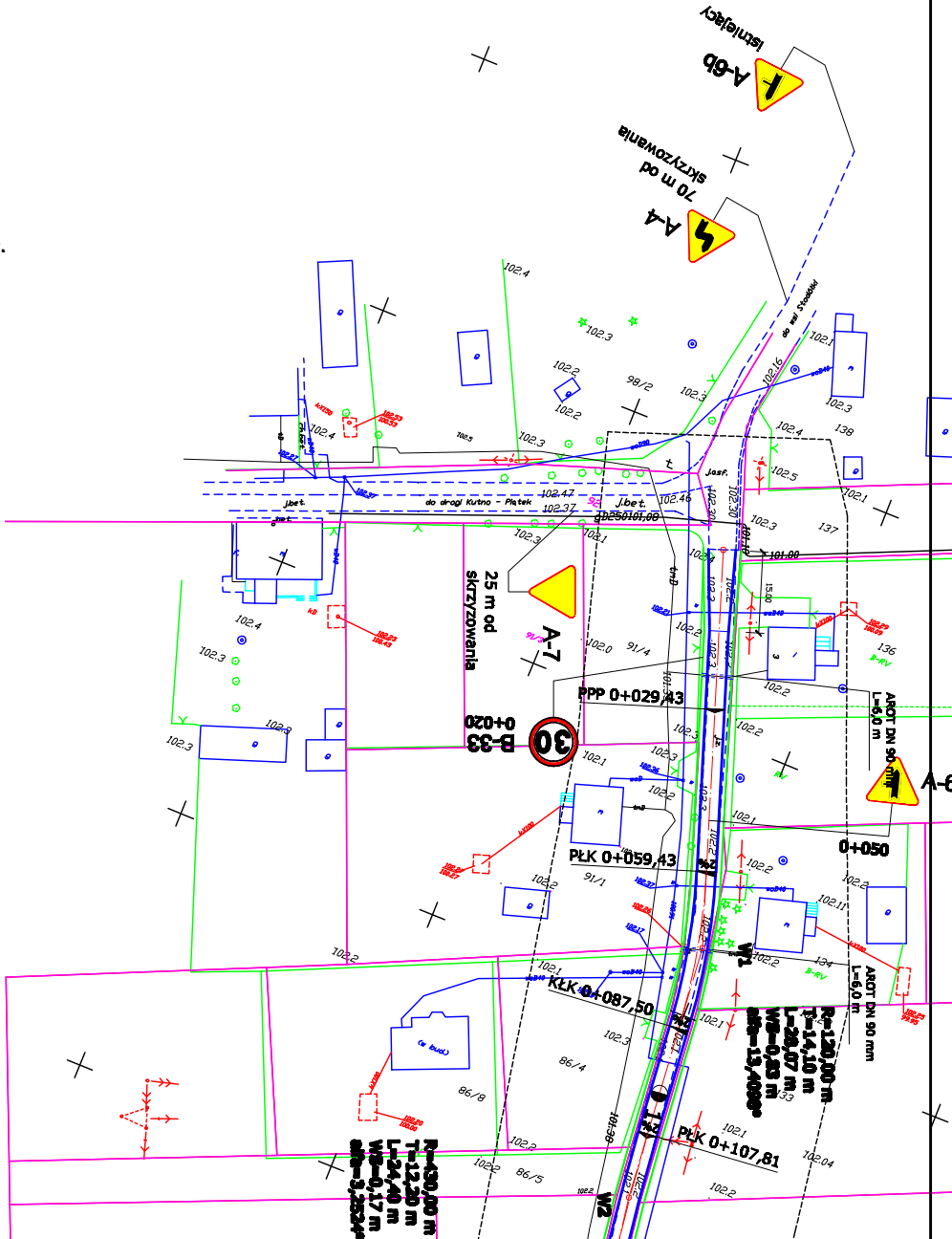
A-6b
istniejący
A-4
70 m od skrzyżowania
A-7
25 m od skrzyżowania
B-33
30
0+020
PPP 0+029,43
0+050
PŁK 0+059,43
KŁK 0+087,50
PŁK 0+107,81
AROT DN 90 mm L=6,0 m
AROT DN 90 mm L=6,0 m
A-6
W1
W2
R=120,00 m
T=14,10 m
L=28,07 m
WS=0,83 m
alfa=13,4098°
R=430,00 m
T=12,20 m
L=24,40 m
WS=0,17 m
alfa=3,2524°
do drogi Kutno - Piątek
do wsi Stodółki
98/2
91/4
91/1
86/4
86/8
86/5
136
137
138
134

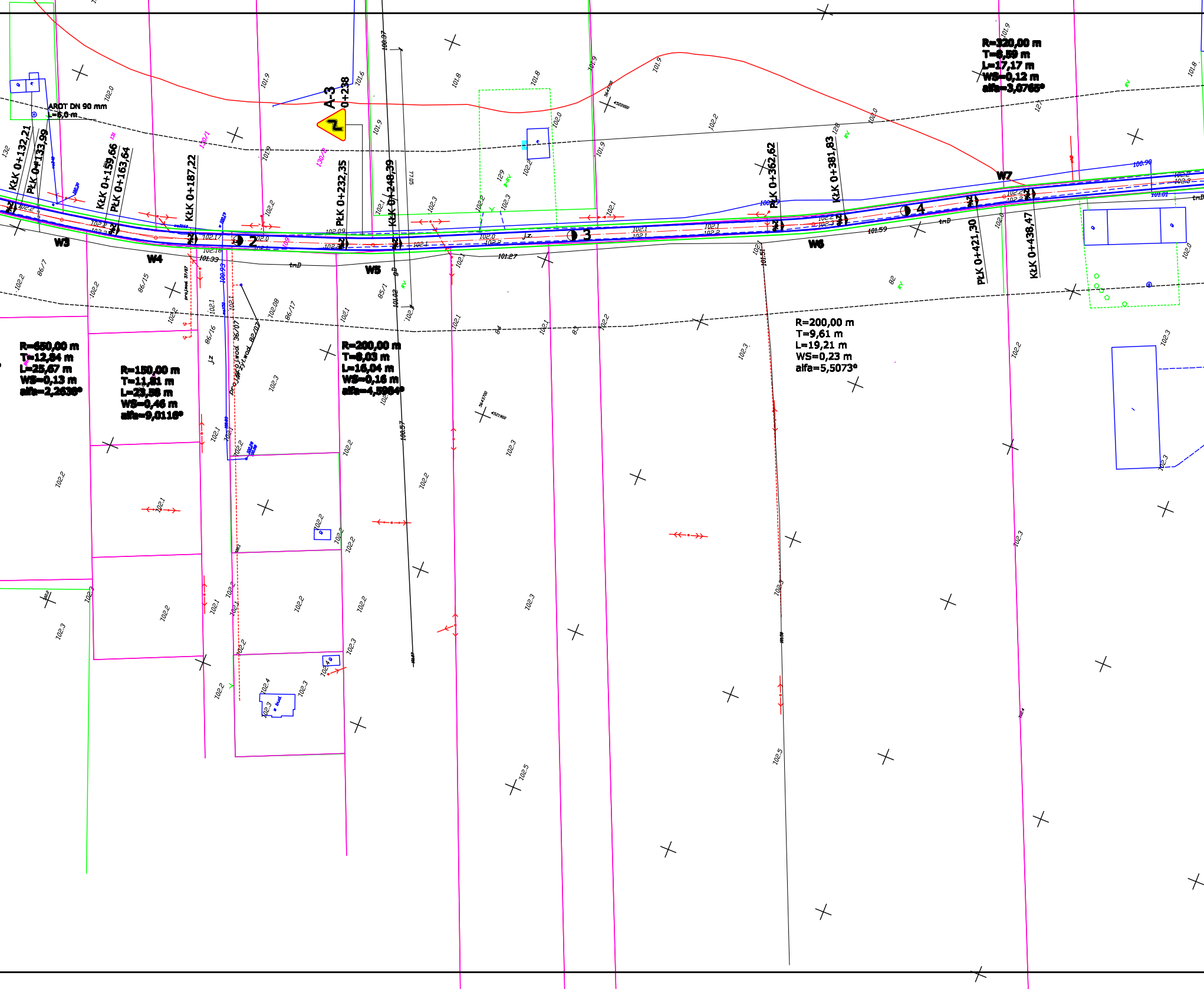
ARDT DN 90 mm
L=6,0 m
KŁK 0+132,21
PŁK 0+133,99
KŁK 0+159,66
PŁK 0+163,64
KŁK 0+187,22
A-3
0+238
PŁK 0+232,35
KŁK 0+248,39
PŁK 0+362,62
KŁK 0+381,83
PŁK 0+421,30
KŁK 0+438,47
R=320,00 m
T=8,59 m
L=17,17 m
WS=0,12 m
alfa=3,0765°
R=650,00 m
T=12,84 m
L=25,67 m
WS=0,13 m
alfa=2,2636°
R=150,00 m
T=11,81 m
L=23,58 m
WS=0,46 m
alfa=9,0116°
R=200,00 m
T=8,03 m
L=16,04 m
WS=0,16 m
alfa=4,5984°
R=200,00 m
T=9,61 m
L=19,21 m
WS=0,23 m
alfa=5,5073°
W3
W4
W5
W6
W7
2
3
4
tmD
j.z.
86/7
86/15
86/16
86/17
85/1
36/07
82/07
130/1
130/2
129
128
127
132
131
82
83
84
77/05
100.37
100.57
101.02
101.27
101.33
101.59
101.51
101.81
100.90
102.09
102.18
102.08

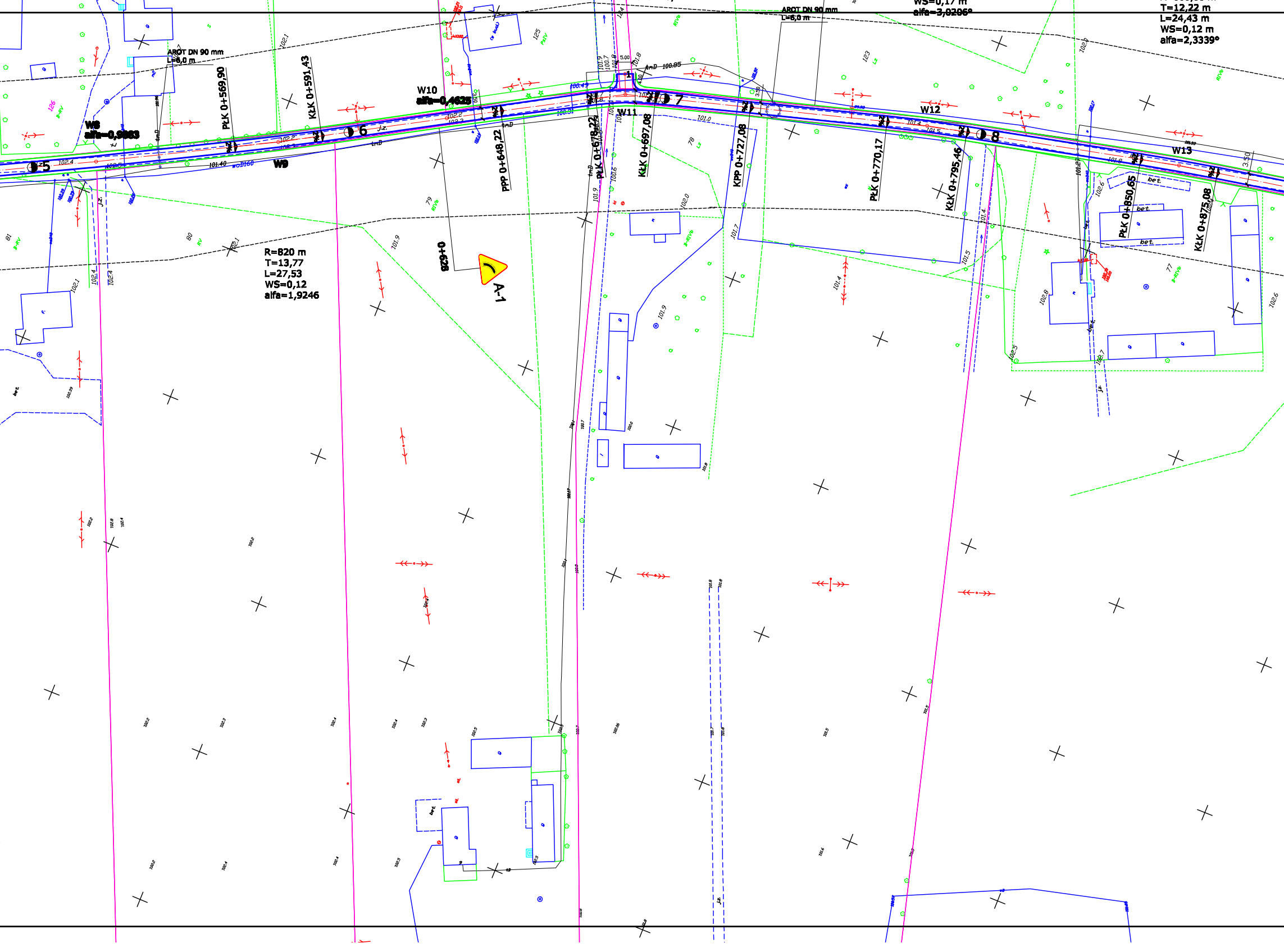
WS=0,17 m
alfa=3,0206°
T=12,22 m
L=24,43 m
WS=0,12 m
alfa=2,3339°
AROT DN 90 mm
L=6,0 m
AROT DN 90 mm
L=6,0 m
W8
alfa=0,9863
W9
W10
alfa=0,4625
W11
W12
W13
5
6
7
8
1
PłK 0+569,90
KłK 0+591,43
PPP 0+648,22
PłK 0+678,22
KłK 0+697,08
KPP 0+727,08
PłK 0+770,17
KłK 0+795,46
PłK 0+850,65
KłK 0+875,08
R=820 m
T=13,77
L=27,53
WS=0,12
alfa=1,9246
0+628
A-1
5.00
4.00
3.50
3.50
woD160
tmD
tmD
tmD
tmD
j.z.
j.z.
bet.
bet.
bet.
bet.
126
125
124
123
81
80
79
78
77
B-RV
PsIV
RIVb
RIVb
B-RIVb
B-RIVb
Lz
Lz
102.4
102.5
101.40
102.2
102.2
100.49
100.31
100.95
101.0
101.4
101.5
101.6
101.7
101.9
100.6
102.0
102.1
102.1
101.9
102.6
102.8
102.5
102.7
102.6
101.4
101.5
101.4
101.27
102.4
102.4
102.1

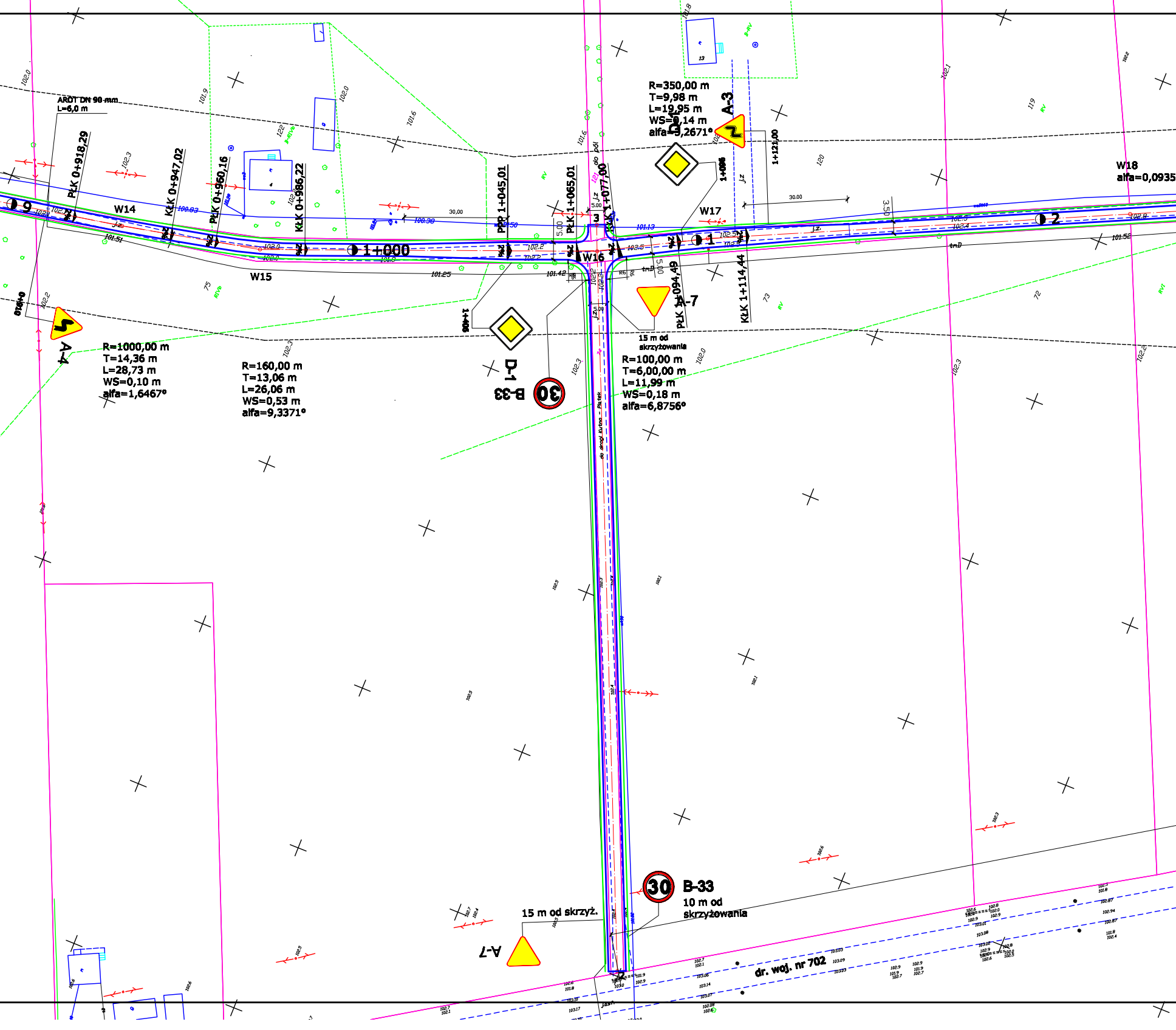
ARDT DN 90 mm
L=6,0 m
PŁK 0+918,29
KŁK 0+947,02
PŁK 0+960,16
KŁK 0+986,22
PŁP 1+045,01
PŁK 1+065,01
KŁK 1+077,00
PŁK 1+094,49
KŁK 1+114,44
1+121,00
1+096
1+406
9
1+000
1
2
3
W14
W15
W16
W17
W18
alfa=0,0935
A-4
R=1000,00 m
T=14,36 m
L=28,73 m
WS=0,10 m
alfa=1,6467°
R=160,00 m
T=13,06 m
L=26,06 m
WS=0,53 m
alfa=9,3371°
R=350,00 m
T=9,98 m
L=19,95 m
WS=0,14 m
alfa=3,2671°
A-3
D-1
B-33
30
A-7
15 m od
skrzyżowania
R=100,00 m
T=6,00,00 m
L=11,99 m
WS=0,18 m
alfa=6,8756°
do pól
do drogi Kutno - Piątek
B-33
10 m od
skrzyżowania
15 m od skrzyż.
A-7
dr. woj. nr 702
30,00
30.00
5.00
3.50
R6
J.z.
tmD
100.83
100.38
101.13
101.51
101.25
101.42
101.52
102.0
102.2
102.5
102.8
102.4
102.3
101.6
101.9
102.1
75
73
72
119
120
122
RV
RVI
RIVb

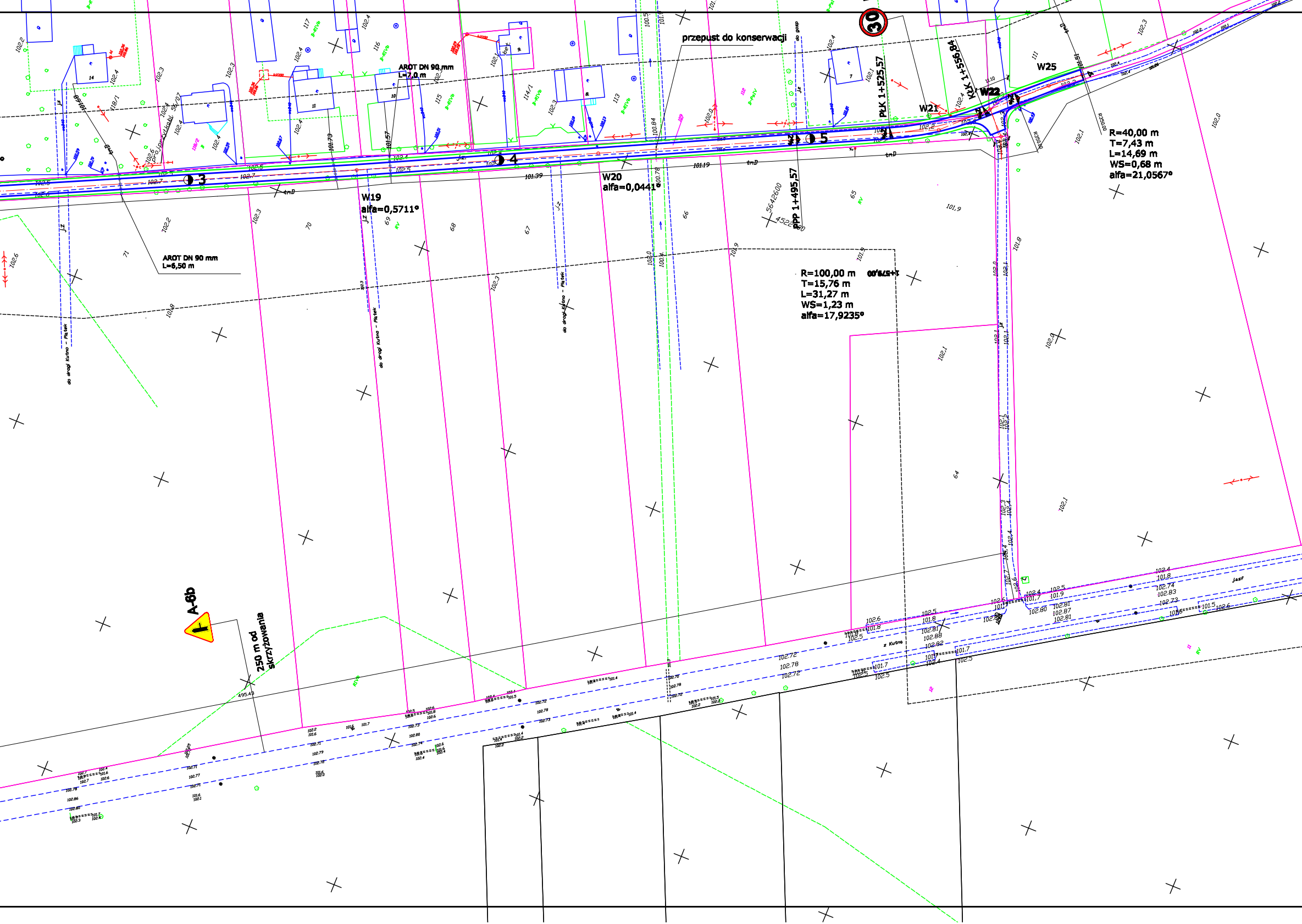
przepust do konserwacji
30
AROT DN 90 mm
L=7,0 m
AROT DN 90 mm
L=6,50 m
W19
alfa=0,5711°
W20
alfa=0,0441°
W21
W22
W25
PLK 1+525,57
KŁK 1+556,84
PPP 1+495,57
1+579,00
3
4
5
R=40,00 m
T=7,43 m
L=14,69 m
WS=0,68 m
alfa=21,0567°
R=100,00 m
T=15,76 m
L=31,27 m
WS=1,23 m
alfa=17,9235°
A-6b
250 m od skrzyżowania
do drogi Kutno - Piątek
z Kutna
Jasf
tmD
Jz
495,43
5642600
4522600
71
70
69
68
67
66
65
64
117
116
115
114/1
113
112
111
118/1
14
11
10
9
8
7

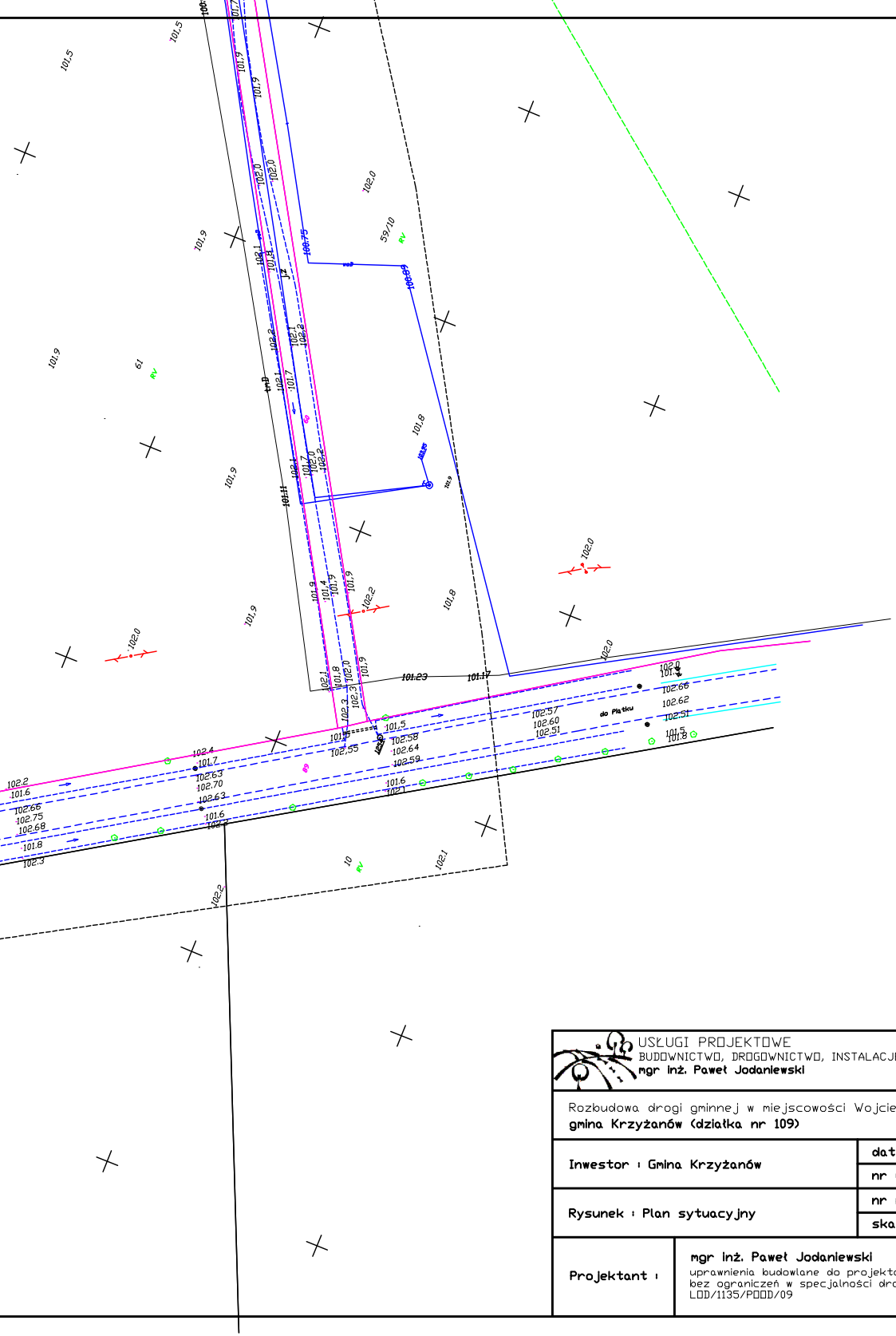
101,5
101,9
102,0
59/10
RV
61
100,75
100,69
101,8
101,9
101,11
102,2
101,23
101,17
102,0
102,66
102,62
102,51
do Płatku
102,57
102,60
102,51
101,5
102,58
102,64
102,59
102,55
102,4
101,7
102,63
102,70
102,63
101,6
102,2
101,6
102,66
102,75
102,68
101,8
102,3
101,6
10
102,1
102,2

Mapa została wykonana przez geodetę uprawnionego inż. Sylwestra Wierzbowskiego i przyjęta przez Powiatowy Ośrodek Dokumentacji Geodezyjnej i Kartograficznej w Kutnie

USŁUGI PROJEKTOWE
BUDOWNICTWO, DROGOWNICTWO, INSTALACJE
mgr inż. Paweł Jodaniewski

ul. Dworcowa 5D/7
99-100 Łęczyca
tel. 0693-449-613

Rozbudowa drogi gminnej w miejscowości Wojciechowice
gmina Krzyżanów (działka nr 109)

Inwestor : Gmina Krzyżanów

data :
nr umowy :

Rysunek : Plan sytuacyjny

nr rysunku : 1
skala 1:1000

Projektant :

mgr inż. Paweł Jodaniewski
uprawnienia budowlane do projektowania
bez ograniczeń w specjalności drogowej
LOD/1135/POOD/09