SZKIC ORIENTACYJNY

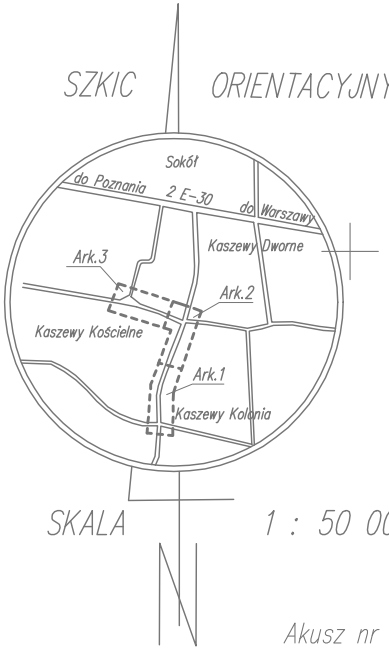
Sokół
do Poznania
2 E-30
do Warszawy
Kaszewy Dworne
Ark.3
Ark.2
Kaszewy Kościelne
Ark.1
Kaszewy Kolonia

SKALA 1 : 50 000

Akusz nr 1

MAPA DO CELÓW PROJEKTOWYCH
SKALA 1:500

sporządzona przez firmę "GEOMAL"
Usługi Geodezyjno-Kartograficzne
99-300 Kutno ul. Staszica 21

gm. Krzyżanów
pow. kutnowski
woj. łódzkie
obiekt: Trasa drogi powiatowej dz.56/2
i drogi gmnnej dz.47

wykonał:

KERG 1002- 433/2011
Mapa powstała w drodze aktualizacji istniejącej mapy numerycznej gm. Krzyżanów
arkusz według kroju 1965 sekcja nr 102.434.044.2 ; 044.4
Przebieg granic działek oraz konturów klasyfikacyjnych i użytków
wniesiono na podstawie danychewidencji gruntów i budynków

Uwaga!

Nie wyklucza się istnienia w terenie innychprzewodów,o których brak informacji wynika z zaszłości historycznych lub niedopełnieniaprzepisów zgłoszenia do inwentaryzacji. (Ustawa Prawo Geodezyjne i KartograficzneDz.U30/1989,poz.163 z późniejszymi zmianami.)

— — zakres aktualizacji

Stan aktualności na 07.2011 r.

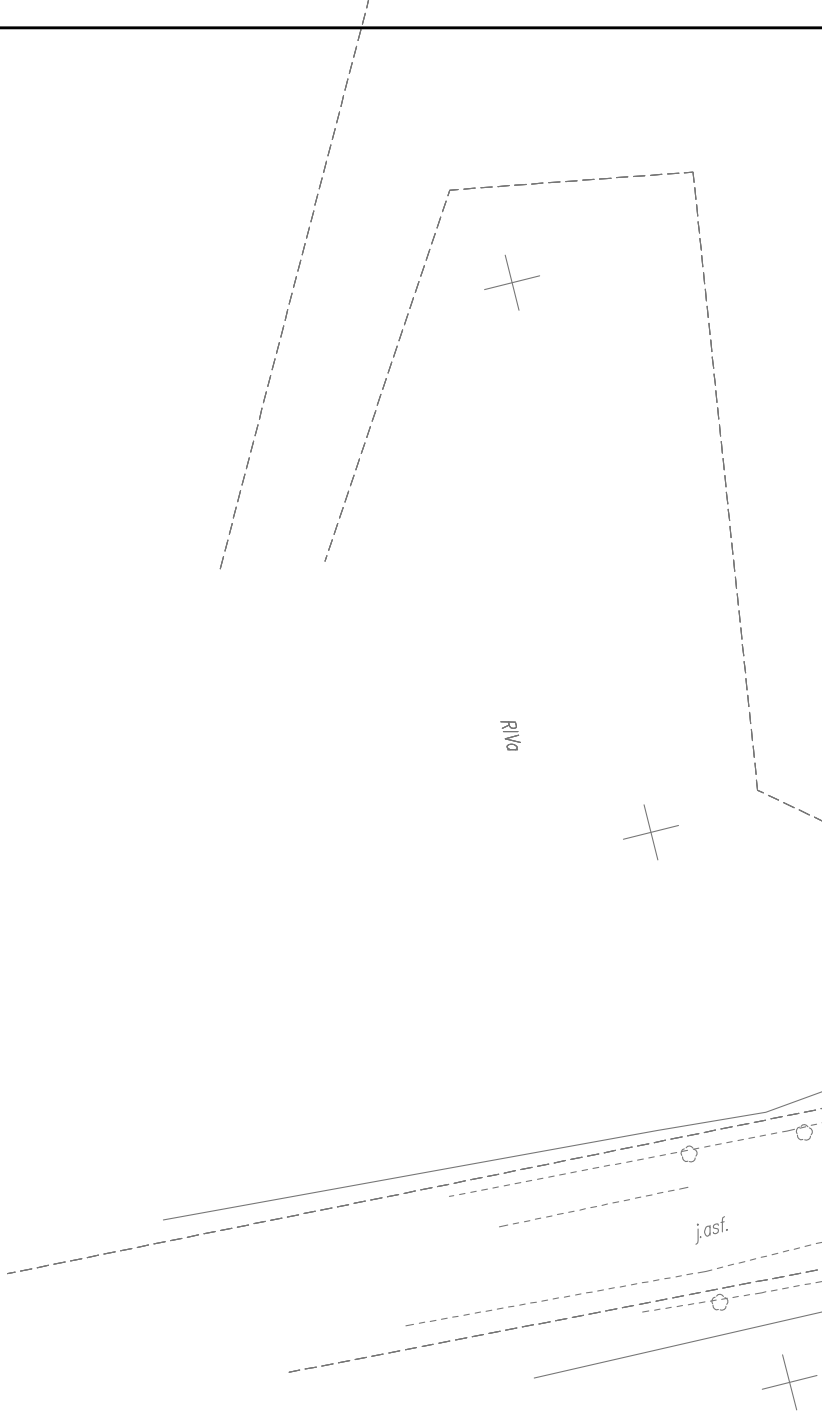

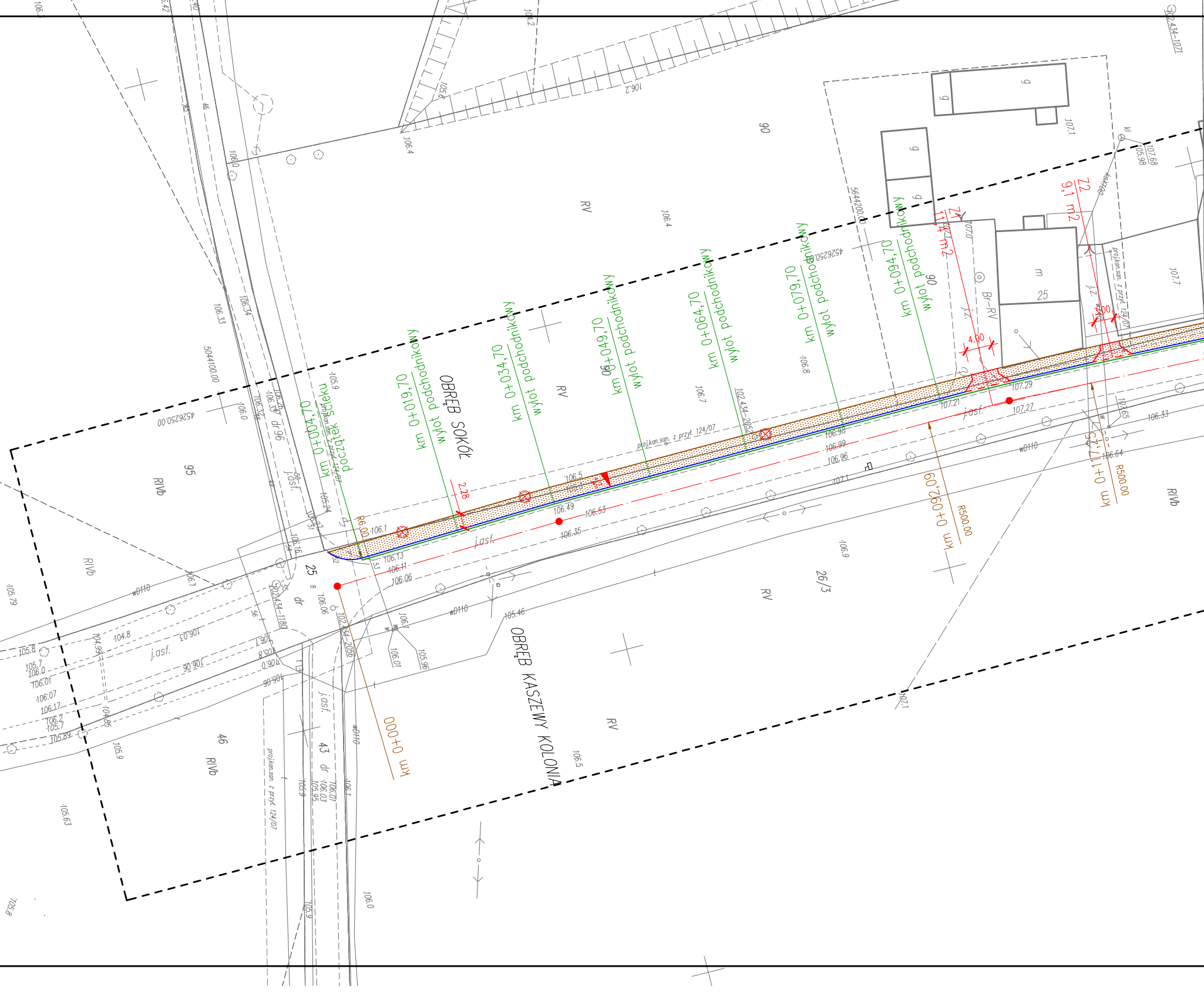
OBRĘB SOKÓŁ
OBRĘB KASZEWY KOLONIA
km 0+004,70 początek ścieku
km 0+019,70 wylot podchodnikowy
km 0+034,70 wylot podchodnikowy
km 0+049,70 wylot podchodnikowy
km 0+064,70 wylot podchodnikowy
km 0+079,70 wylot podchodnikowy
km 0+094,70 wylot podchodnikowy
Z1 11,4 m2
Z2 9,1 m2
km 0+000
km 0+092,09
R500.00
km 0+117,15
R500.00
R6.00
2.28
4.00
j.asf.
j.z.
Br-RV
RV
RIVb
90
95
25
46
43
dr
26/3
m
g
wD110
proj.kan.san. z przyt. 124/07
102.434-2056
102.434-1180
102.434-1071
5644200.00
4526250.00
5044100.00
106.1
106.13
106.11
106.06
106.49
106.53
106.35
106.5
106.96
106.99
106.98
107.21
107.29
107.27
107.1
106.33
106.64
106.65
105.46
105.8
105.79
106.9
106.8
106.7
106.4
106.2
107.7
107.68
105.98

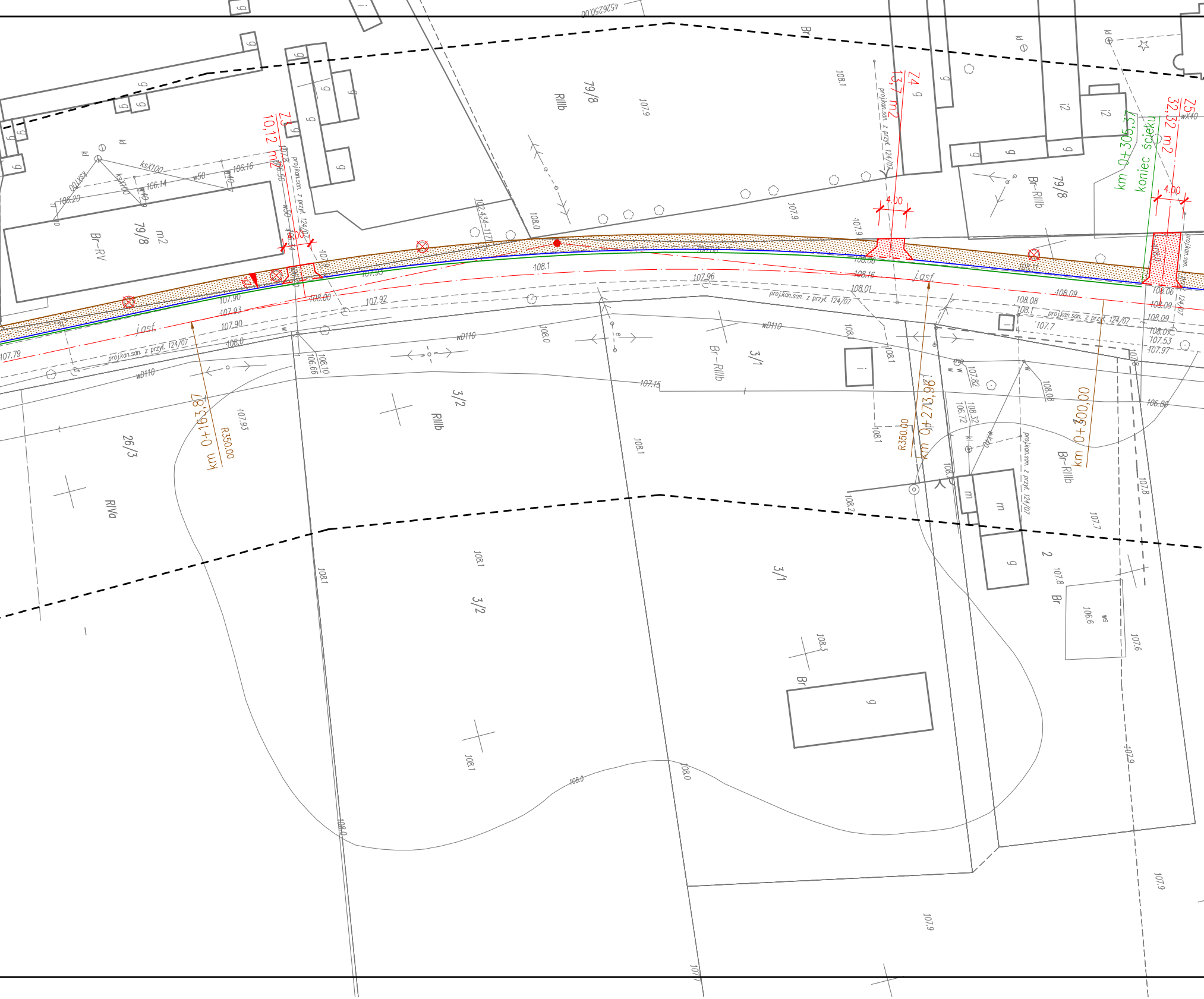
4526250.00
Z3
10,12 m2
Z4
13,7 m2
Z5
32,32 m2
4.00
4.00
4.00
km 0+193,87
R350.00
km 0+273,96
R350.00
km 0+300,00
km 0+305,37
koniec ścieku
j.asf.
j.asf.
proj.kan.san. z przył. 124/07
79/8
Br-RV
m2
RIIIb
79/8
Br
79/8
Br-RIIIb
26/3
RIVa
3/2
RIIIb
3/1
Br-RIIIb
3/2
3/1
Br
2
Br
Br-RIIIb
ksX100
w50
w40
wD110
wX40
kl
g
i2
m
106.20
106.14
106.16
107.79
107.90
107.93
107.90
108.0
108.00
107.92
107.93
108.1
107.96
108.16
108.01
108.06
108.09
108.08
108.1
107.7
108.06
108.09
108.09
108.07
107.53
107.97
107.82
108.08
108.32
106.72
106.80
107.15
108.10
106.66
107.9
108.1
107.8
107.6
107.7
108.3
108.2
106.6
ws

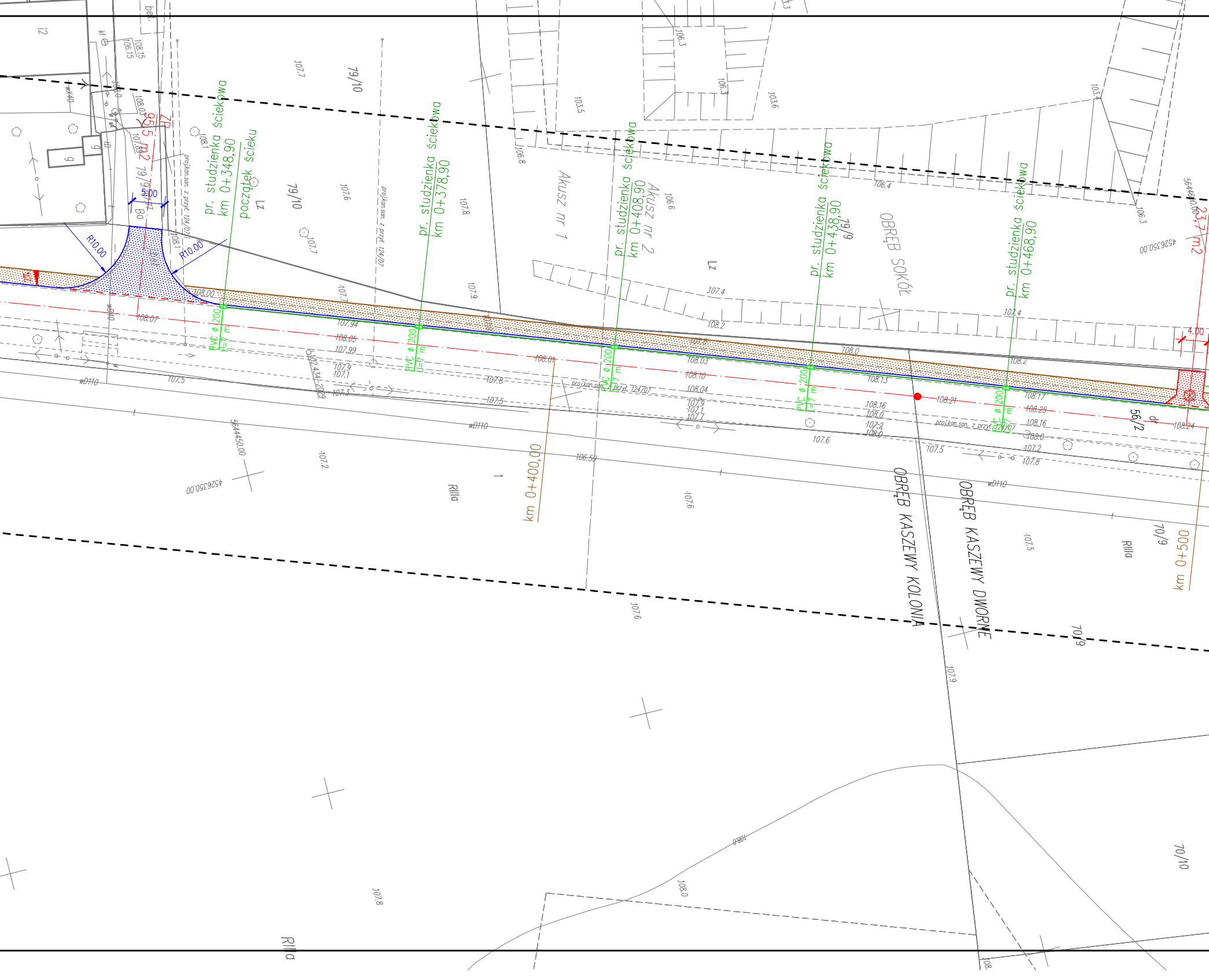
pr. studzienka ściekowa km 0+348,90
pr. studzienka ściekowa km 0+378,90
pr. studzienka ściekowa km 0+408,90
pr. studzienka ściekowa km 0+438,90
pr. studzienka ściekowa km 0+468,90
początek ścieku
PVC ø 200 L=7 m
km 0+400,00
km 0+500
OBRĘB SOKÓŁ
OBRĘB KASZEWY KOLONIA
OBRĘB KASZEWY DWORNE
Akusz nr 1
Akusz nr 2
79/10
79/9
56/2
70/9
70/10
RIIIa
Lz
R10.00
R10.00
5.00
4.00
95,5 m2
23,7 m2
proj.kan.san. z przył. 124/07
5644450.00
4526350.00
wD110
108.00
108.07
107.94
108.05
107.99
108.01
108.03
108.10
108.04
108.13
108.21
108.17
108.25
108.16
108.24
106.59

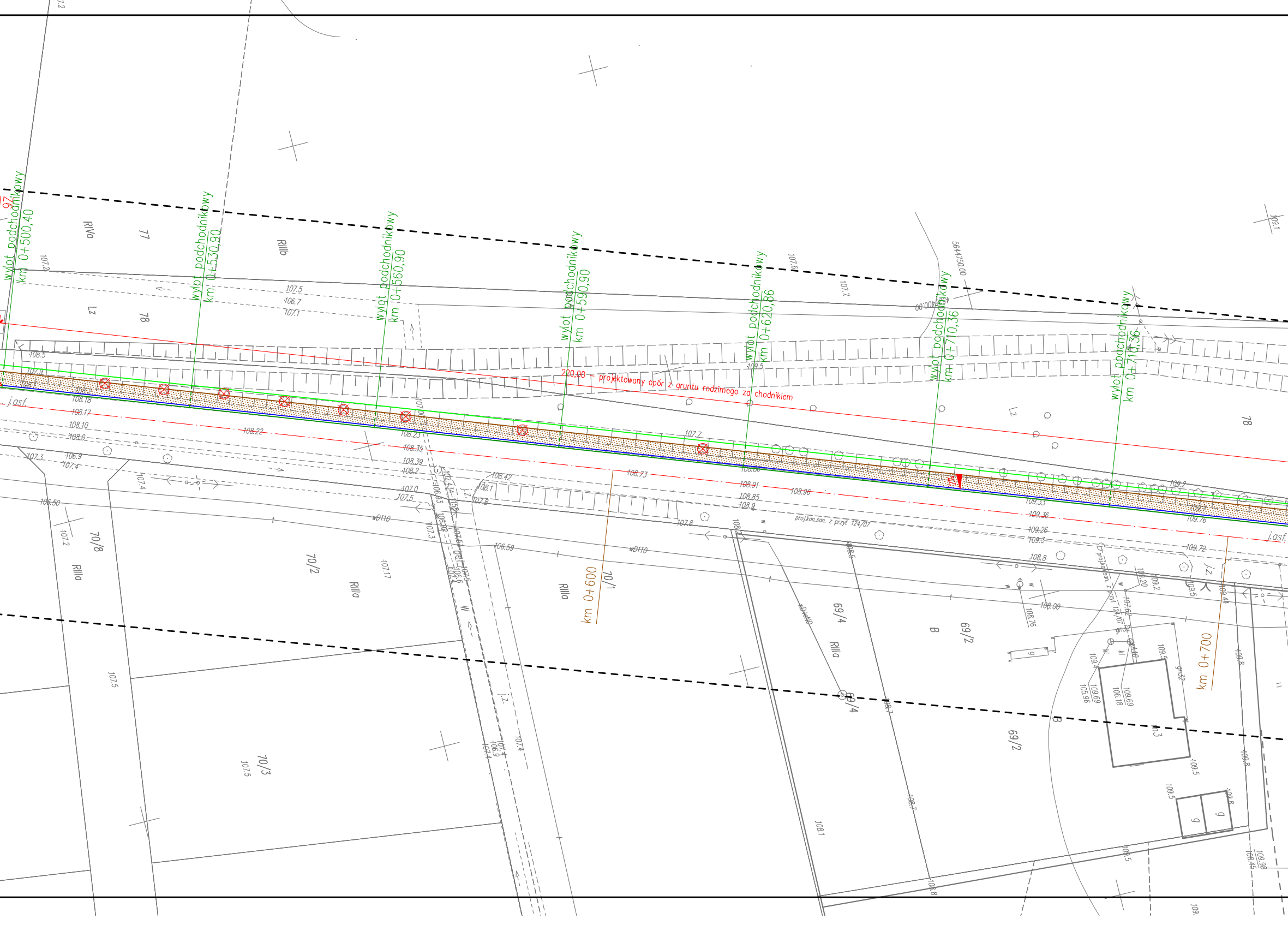
wylot podchodnikowy km 0+500,40
wylot podchodnikowy km 0+530,90
wylot podchodnikowy km 0+560,90
wylot podchodnikowy km 0+590,90
wylot podchodnikowy km 0+620,86
wylot podchodnikowy km 0+710,36
wylot podchodnikowy km 0+710,36
220,00 – projektowany opór z gruntu rodzimego za chodnikiem
km 0+600
km 0+700
RIVa
77
RIIIb
Lz
78
70/8
RIIIa
70/2
70/3
70/1
69/4
69/2
B
j.asf.
j.z.
wD110
proj.kan.san. z przył. 124/07
5644750.00
4526400.00
108.22
108.73
108.91
108.96
109.33
109.36
109.76
109.72
109.8

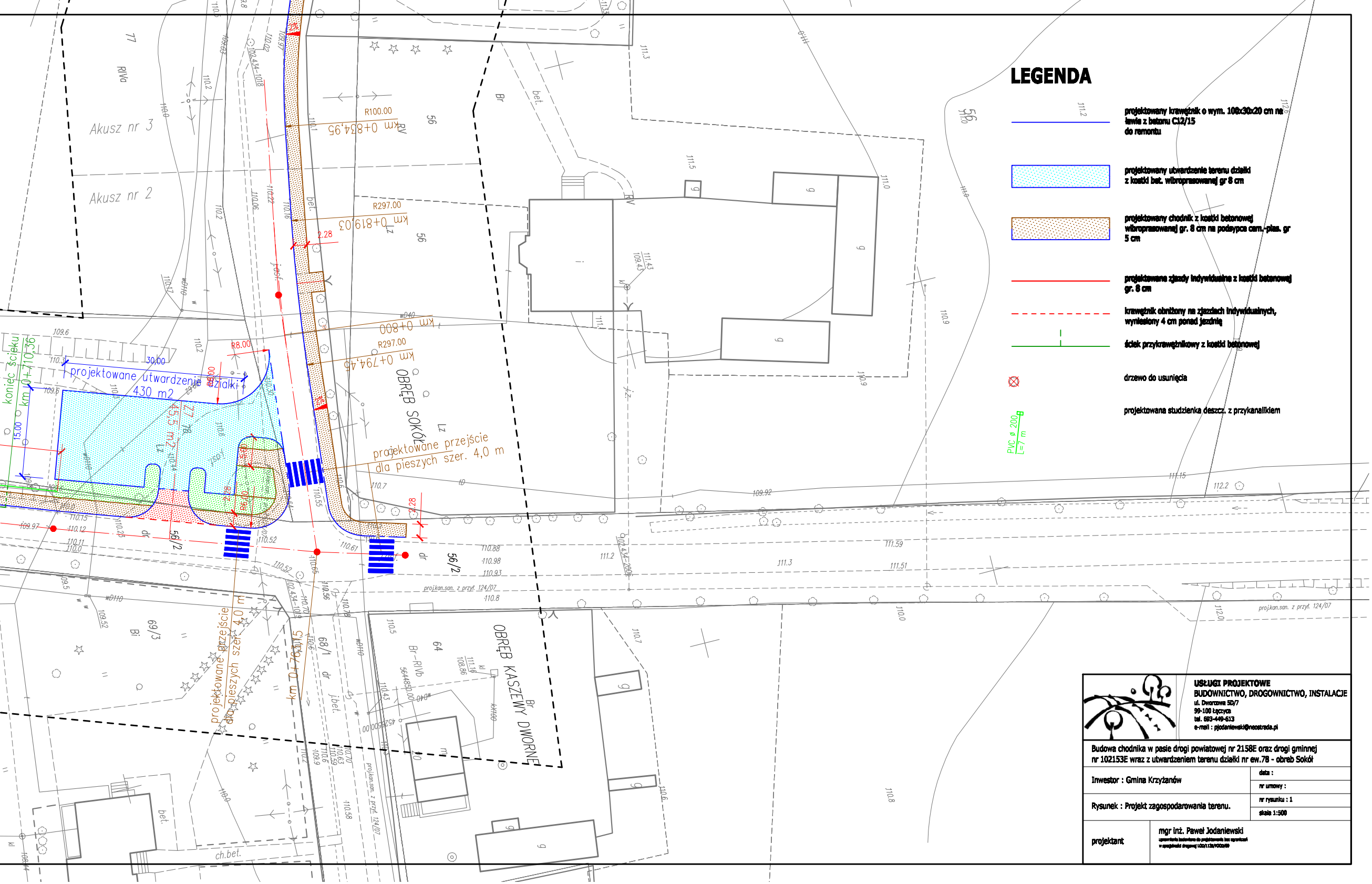
Akusz nr 3
Akusz nr 2
77
RIVa
56
km 0+834,95
R100.00
km 0+819,03
R297.00
2.28
km 0+800
R297.00
km 0+794,45
OBRĘB SOKÓŁ
projektowane przejście
dla pieszych szer. 4,0 m
R8.00
30.00
projektowane utwardzenie działki
430 m2
45,5 m2
koniec ścieku
km 0+410,36
15.00
56/2
dr
projkan.san. z przył. 124/07
69/3
Bi
68/1
64
Br-RIVb
projektowane przejście
dla pieszych szer. 4,0 m
km 0+763,15
OBRĘB KASZEWY DWORNE
Br
bet.
ch.bet.
g
PVC ø 200
L=7 m

LEGENDA

—	projektowany krawężnik o wym. 100x30x20 cm na ławie z betonu C12/15 do remontu
▨	projektowany utwardzenie terenu działki z kostki bet. wibroprasowanej gr 8 cm
▨	projektowany chodnik z kostki betonowej wibroprasowanej gr. 8 cm na podsypce cem.-pias. gr 5 cm
—	projektowane zjazdy indywidualne z kostki betonowej gr. 8 cm
- - -	krawężnik obniżony na zjazdach indywidualnych, wyniesiony 4 cm ponad jezdnię
┴	ściek przykrawężnikowy z kostki betonowej
⊗	drzewo do usunięcia
PVC ø 200 L=7 m	projektowana studzienka deszcz. z przykanalikiem

USŁUGI PROJEKTOWE
BUDOWNICTWO, DROGOWNICTWO, INSTALACJE
ul. Dworcowa 5D/7
99-100 Łęczyca
tel. 693-449-613
e-mail : pjodaniewski@neostrada.pl

Budowa chodnika w pasie drogi powiatowej nr 2158E oraz drogi gminnej
nr 102153E wraz z utwardzeniem terenu działki nr ew.78 - obreb Sokół

Inwestor : Gmina Krzyżanów	data : nr umowy :
Rysunek : Projekt zagospodarowania terenu.	nr rysunku : 1 skala 1:500
projektant	mgr inż. Paweł Jodaniewski uprawnienia budowlane do projektowania bez ograniczeń w specjalności drogowej LOD/112B/POOD/99