

MAPA DO CELÓW PROJEKTOWYCH
SKALA 1:500
sporządzona przez firmę "GEOMAL"
Usługi Geodezyjno-Kartograficzne
99-300 Kutno ul. Staszica 21

gm. Krzyżanów
pow. kutnowski
woj. łódzkie
obiekt: Trasa drogi powiatowej dz.56/2
i drogi gminnej dz.47

KERC 1002-433/2011
Mapa powstała w drodze aktualizacji istniejącej mapy numerycznej gm. Krzyżanów
akuszu według Kroju 1965 sekcja nr 102.434.04.2 i 044.4
Przebieg granic działek oraz konturów klasyfikacyjnych i użytków
wniesiono na podstawie danych świadczącej gruntów i budynków








Uwaga!
Nie wyklucza się istnienia w terenie niezwyrodniało o klęskach brak informacji wynika
z zasobów historycznych lub niepełnienia przepisów zgłoszenia do inwentaryzacji
(Ustawa Prawo Geodezyjne i Kartograficzne Dz.U.30/1989, poz.163 z późniejszymi zmianami.)


--- zakres aktualizacji

Stan aktualności na 07.2011 r.



LEGENDA

-  projektowany krawężnik o wym. 100x30x20 cm na lewce z betonu C12/15 do remontu
-  projektowany utwardzenie terenu działki z trawcami keramowego stłab. mech. gr. 20 cm
-  projektowany chodek z kostki betonowej wlotowozonej gr. 8 cm na podłożu cem.-pla. gr. 5 cm
-  projektowane zjazdy indywidualne z kostki betonowej gr. 8 cm
-  krawężnik obronny na zjazdach indywidualnych, wysokości 4 cm ponad jezdnię
-  drzewo do usunięcia
-  projektowany odcinek kłd DN 315

	USŁUGI PROJEKTOWE BUDOWNICTWO, DRÓGOWNICTWO, INSTALACJE ul. Dworkowa 50/7 95-108 Kutno tel. 693-446-413 e-mail: ggeomal@wp.pl
	Budowa chodnika w pasie drogi powiatowej nr 2158E oraz drogi gminnej nr 102153E wraz z utwardzeniem terenu działki nr ew.78 - obręb Sokołki
Inwestor: Gmina Krzyżanów	data: _____ nr umowy: _____
Rysunek: Budowa odcinka kanalizacji deszczowej. Projekt zagospodarowania terenu.	nr rysunku: 3 skala: 1:500
projektant:	Inż. Henryk Bugaj
asystent projektanta:	mgr Inż. Paweł Jodaniewski