

# MAPA DO CELÓW PROJEKTOWYCH

Oznaczenie kancelaryjne zgłoszenia pracy geod.	GK.II.6640.186.2018
Miejscowość	Krzyżanów (dz. nr 212/2)
Jednostka ewidencyjna	100205_2
Obieg ewidencyjny	100205_2.0008
Skala mapy	1 : 500
Nazwa układu współrzędnych	prostokątnych płaskich wysokości
Oznaczenie granic obszaru, który był przedmiotem aktualizacji	Konstytut 60
Oznaczenie i informacje o służebnościach gruntowych mających wpływ na zagospodarowanie gruntów, zlokalizowanych w granicach projektowanej inwestycji (art. 43 Ustawy z dnia 7 lipca 1994 r. Prawo Budowlane tekst jednolity z 2017 r. poz. 1332) w sprawie standardów technicznych... DZU, nr 263 poz. 1572 z 2011 roku).	Nie badano służebności gruntowych, ponieważ charakter projektowanej inwestycji budowlanej nie wpływa na sposób zagospodarowania gruntów objętych mapą do celów projektowych.
Oznaczenie i symbol konturu użytku gruntowego, który nie jest ujawniony w bazie ewidencji gruntów i budynków	brak

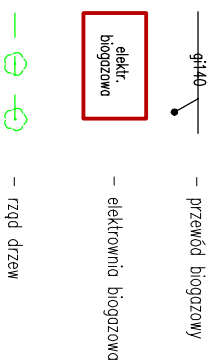
Granice działek, kontury klasyfikacyjne, użytki, gruntowe wpisano według danych ewidencji gruntów i budynków

Nie wyklucza się istnienia w terenie innych przewodów, o których brak informacji wynika z zaszczytliwej historii lub niedopełnienia przepisów zgłoszenia do inwentaryzacji: (art. 43 Ustawy z dnia 7 lipca 1994 r. Prawo Budowlane tekst jednolity z 2017 r. poz. 1332)

wykonawca: GEOPUNKT Dorostów Sulę 99-300 Kultno, ul. Grunwaldzka 1 lok. 8 tel. 601-338-350

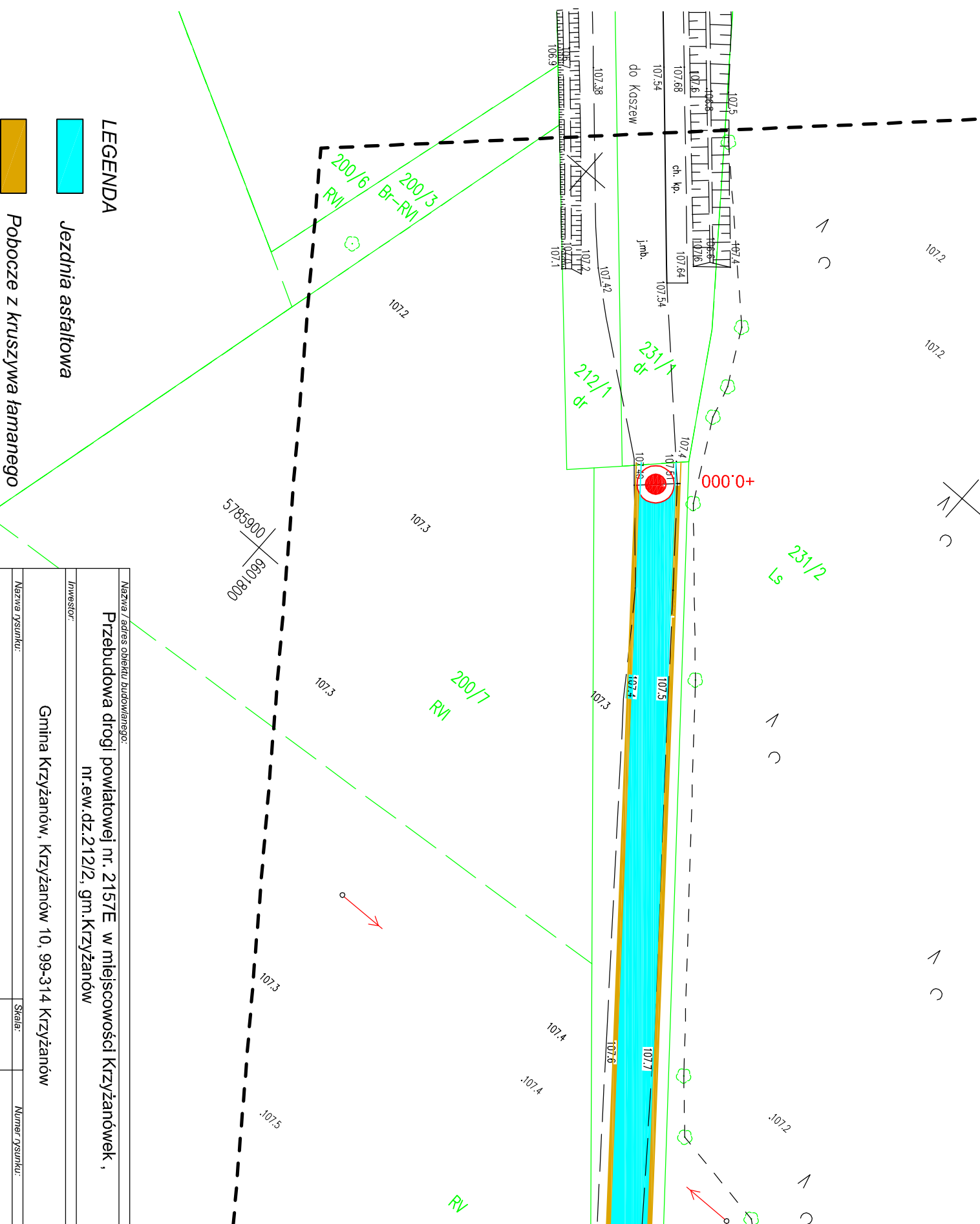
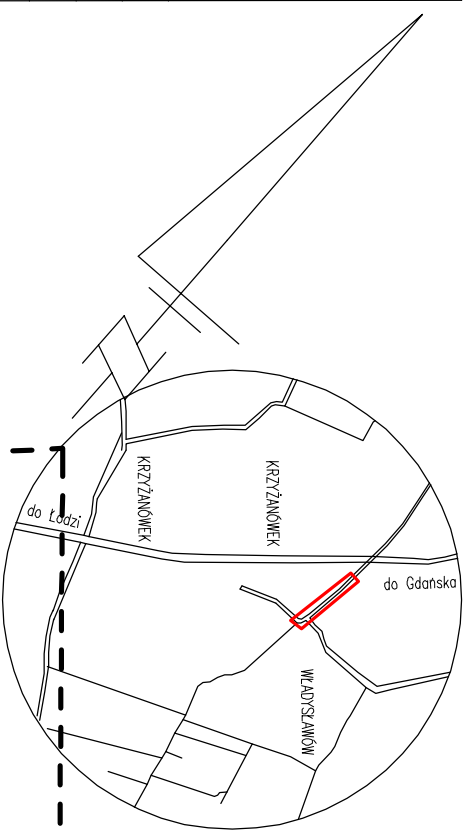
Mapa aktualna na marzec 2018 roku Sporządził: **GEOSTA JAKUBOWICZ mgr inż. Jarosław Suty nr upraw. zew. 28229**

Legenda dotycząca obiektów nieobjętych katalogiem baz danych na podstawie Rozporządzenia MArC z dnia 03.12.2015 roku w sprawie bazy danych obiektów topograficznych

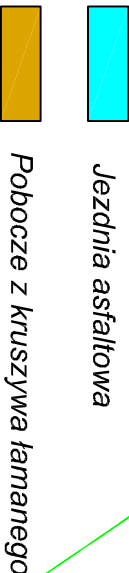


Podpis: <i>[Signature]</i> Data: 05.2018	
Organ prowadzący państwowy zakład geodezyjny i kartograficzny	
Kierownik: <b>P. Kocur</b>	
Data wydania operatu technicznego do ewidencji mierzalnej: 05.2018	
Data: 05.2018	
Z upr. Starosty	
mgr inż. Maria Parfił Starszy geodeta	

SZKIC ORIENTACYJNY SKALA 1 : 50 000



## LEGENDA



Nazwa / adres obiektu budowlanego:	
<b>Przebudowa drogi powiatowej nr. 2157E w miejscowości Krzyżanówek , nr.ew.dz.212/2, gm. Krzyżanów</b>	
Inwestor:	
Gmina Krzyżanów, Krzyżanów 10, 99-314 Krzyżanów	
Nazwa rysunku:	
<b>PLAN ZAGOSPODAROWANIA TERENU</b>	
Skala:	1:500
Imię i nazwisko projektanta:	
Data:	05.2018
Numer rysunku:	
<b>1</b>	
Podpis:	