

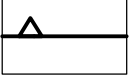




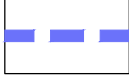


# MIEJSCOWY PLAN ZAGOSPODAROWANIA PRZESTRZENNEGO DLA TERENÓW POŁOŻONYCH W OBRĘBACH SOKÓŁ, KASZEWEY DWORNE, ŻŁOTNIKI, KASZEWEY TARNOWSKIE, KONARY, KRZYŻANÓWEK, KUCHARY, RUSTÓW, SIEMIENICE, WAŁY I WIERZYKI

RYSUNEK PROGNOZY ODDZIAŁYWANIA NA ŚRODOWISKO - ARKUSZ 6 (OBRĘB SIEMIENICE)

## OZNACZENIA OBOWIĄZUJĄCE


	GRANICE OBSZARU OBJĘTEGO PLANEM
	LINIE ROZGRANICZAJĄCE TERENY O RÓŻNYM PRZEZNACZENIU LUB RÓŻNYCH ZASADACH ZAGOSPODAROWANIA
	NIEPRZEKRACZALNE LINIE ZABUDOWY
	TERENY ZABUDOWY MIESZKANIOWEJ JEDNORODZINNEJ
	TERENY DRÓG ZBIORCZYCH

## OZNACZENIA INFORMACYJNE

	ROWY MELIORACYJNE
	GRANICE TERENÓW ZMELIOROWANYCH
	ZASIĘG UDOKUMENTOWANEGO ZŁOŻA KOPALIN "KTERY II"

## OZNACZENIA PROGNOZY ODDZIAŁYWANIA NA ŚRODOWISKO




INNE ELEMENTY ZAGOSPODAROWANIA MAJĄCE WPŁYW NA STAN ŚRODOWISKA

	ZMIANA PRZEZNACZENIA TERENÓW WZGLĘDEM PLANU ZAGOSPODAROWANIA PRZESTRZENNEGO GMINY KRZYŻANÓW, UCHWAŁA IX/53/03 Z DN. 28.08.2003 R.
--	---

TERENY PODLEGAJĄCE OCHRONIE AKUSTYCZNEJ NA PODSTAWIE PRZEPISÓW ODRĘBNYCH Z ZAKRESU OCHRONY ŚRODOWISKA

	TERENY ZABUDOWY MIESZKANIOWEJ JEDNORODZINNEJ
--	--


ISTNIEJĄCE ELEMENTY SYSTEMU PRZYRODNICZEGO

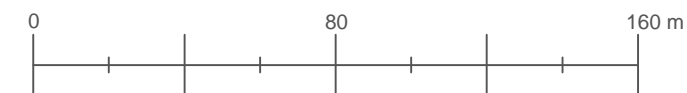
	GRANICE TERENÓW ZMELIOROWANYCH
	ROWY MELIORACYJNE
	GLEBY WYSOKIEJ PRZYDATNOŚCI ROLNICZEJ

PROJEKTOWANE ELEMENTY ŚRODOWISKA PRZYRODNICZEGO

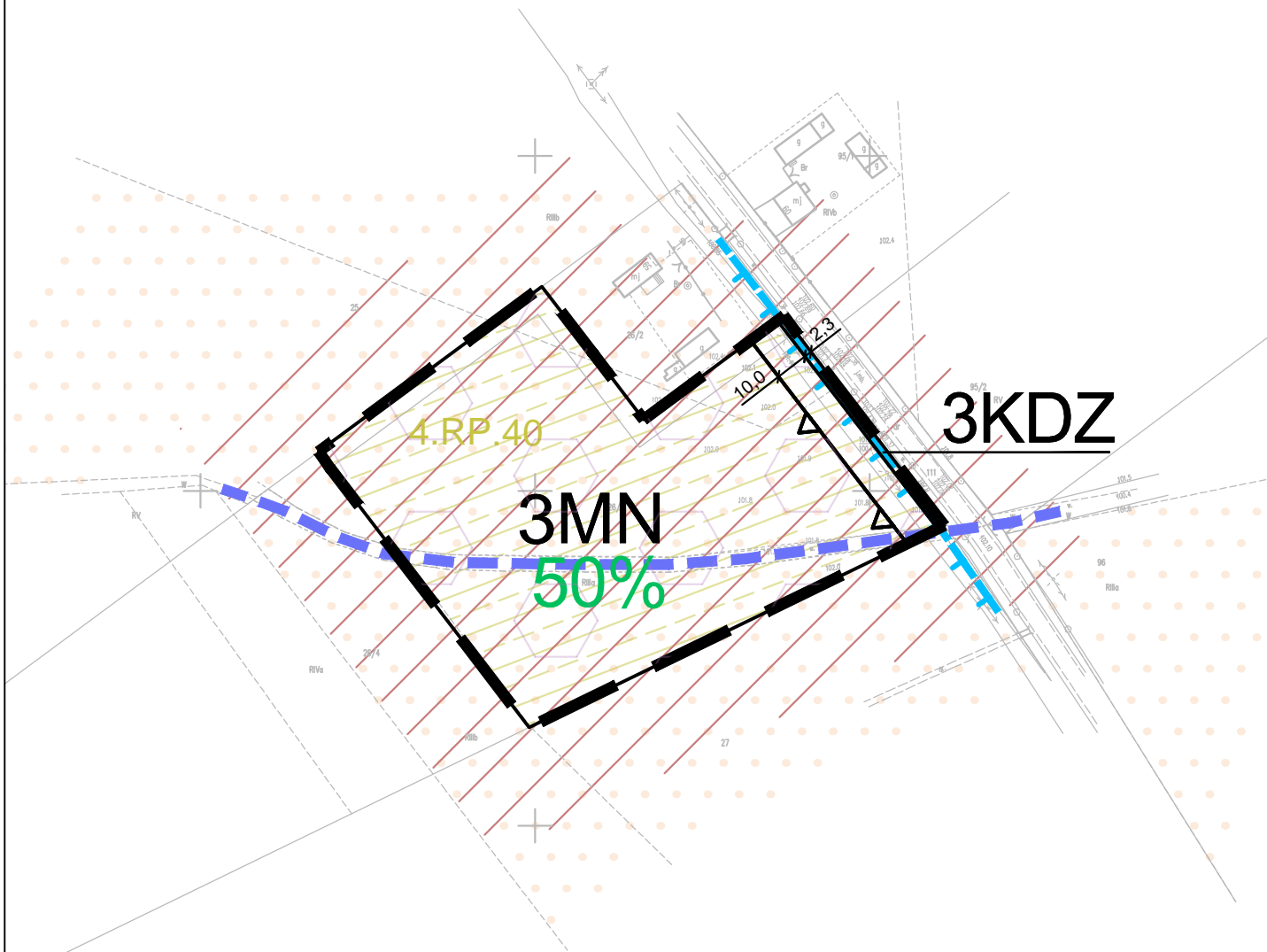
	USTALONY W PLANIE MINIMALNY UDZIAŁ POWIERZCHNI BIOLOGICZNIE CZYNNEJ
---	---

POTENCJALNE ODDZIAŁYWANIA NA ŚRODOWISKO MOGĄCE POJAWIĆ SIĘ NA SKUTEK REALIZACJI USTALEŃ PLANU

	TERENY, NA KTÓRYCH DOPUSZCZONO LOKALIZACJĘ PRZEDSIĘWZIĘĆ MOGĄCYCH ZNACZĄCO ODDZIAŁYWAĆ NA ŚRODOWISKO NIEZWIĄZANYCH Z INFRASTRUKTURĄ TECHNICZNĄ ORAZ GOSPODAROWANIEM WODĄ W ROLNICTWIE
---	---



Sporządzono z wykorzystaniem urzędowej kopii mapy zasadniczej uzyskanej z państwowego zasobu geodezyjnego i kartograficznego prowadzonego przez Starostwo Powiatowe w Kutnie - Powiatowy Ośrodek Dokumentacji Geodezyjnej i Kartograficznej



MIEJSCOWY PLAN ZAGOSPODAROWANIA PRZESTRZENNEGO DLA TERENÓW POŁOŻONYCH W OBRĘBACH SOKÓŁ, KASZEWEY DWORNE, ŻŁOTNIKI, KASZEWEY TARNOWSKIE, KONARY, KRZYŻANÓWEK, KUCHARY, RUSTÓW, SIEMIENICE, WAŁY I WIERZYKI	
RYSUNEK PROGNOZY ODDZIAŁYWANIA NA ŚRODOWISKO - ARKUSZ 6	
 <small>GABRIEL FERLIŃSKI 90-265 ŁÓDŹ, UL. POTPOKOPIA 50/51, TEL. 42 630 51 34 PRACOWNIA@INTEKPROJEKT.PL, WWW.INTEKPROJEKT.PL</small>	
GLÓWNY PROJEKTANT:	mgr inż. arch. Gabriel Ferliński - uprawniony do sporządzania mpzp na podstawie art. 5 pkt 3 i 4 ustawy z dnia 27 marca 2003 r. opizp
WSPÓŁPRACA:	mgr inż. Adrian Zieleniewicz, inż. Martyna Bloch, inż. Rafał Wlazły - uprawnieni do sporządzania mpzp na podstawie art. 5 pkt 4 ustawy z dnia 27 marca 2003 r. opizp stud. Michał Rybacki
DATA:	16 MAJ 2022 r. SKALA: 1 : 2 000