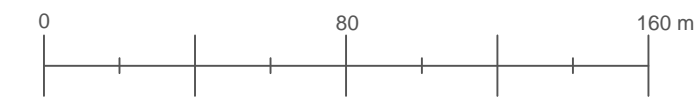
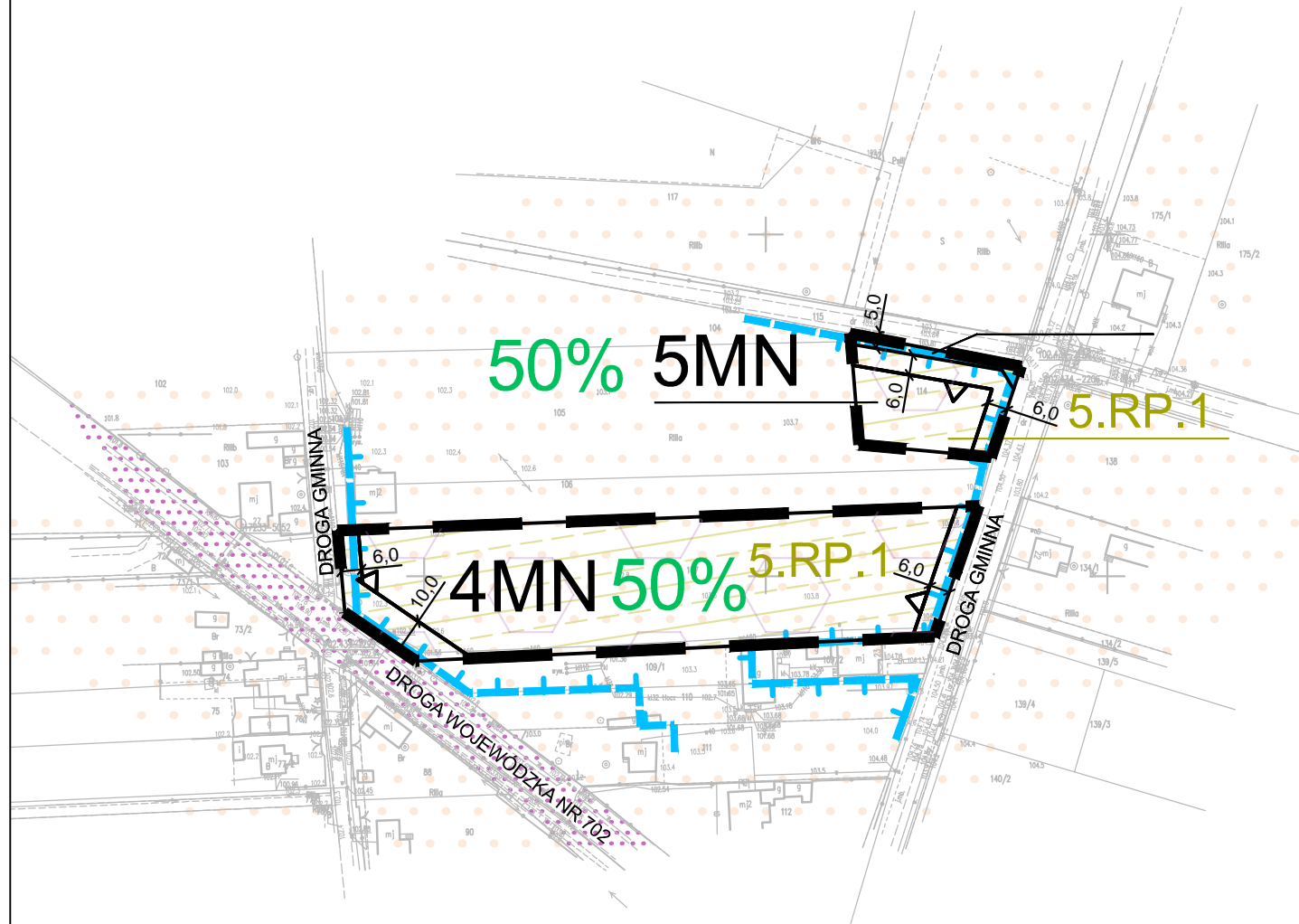




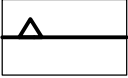


MIEJSCOWY PLAN ZAGOSPODAROWANIA PRZESTRZENNEGO DLA TERENÓW POŁOŻONYCH W OBRĘBACH SOKÓŁ, KASZEWEY DWORNE, ŻŁOTNIKI, KASZEWEY TARNOWSKIE, KONARY, KRZYŻANÓWEK, KUCHARY, RUSTÓW, SIEMIENICE, WAŁY I WIERZYKI

RYSUNEK PROGNOZY ODDZIAŁYWANIA NA ŚRODOWISKO - ARKUSZ 7 (OBRĘB WAŁY)



Sporządzono z wykorzystaniem urzędowej kopii mapy zasadniczej uzyskanej z państwowego zasobu geodezyjnego i kartograficznego prowadzonego przez Starostwo Powiatowe w Kutnie - Powiatowy Ośrodek Dokumentacji Geodezyjnej i Kartograficznej

OZNACZENIA OBOWIĄZUJĄCE


-  GRANICE OBSZARU OBJĘTEGO PLANEM
-  LINIE ROZGRANICZAJĄCE TERENY O RÓŻNYM PRZEZNACZENIU LUB RÓŻNYCH ZASADACH ZAGOSPODAROWANIA
-  NIEPRZEKRACZALNE LINIE ZABUDOWY
-  MN
-  KDD TERENY DRÓG DOJAZDOWYCH

OZNACZENIA INFORMACYJNE



-  GRANICE TERENÓW ZMELIOROWANYCH

OZNACZENIA PROGNOZY ODDZIAŁYWANIA NA ŚRODOWISKO



INNE ELEMENTY ZAGOSPODAROWANIA MAJĄCE WPŁYW NA STAN ŚRODOWISKA

-  ZMIANA PRZEZNACZENIA TERENÓW WZGLĘDEM PLANU ZAGOSPODAROWANIA PRZESTRZENNEGO GMINY KRZYŻANÓW, UCHWAŁA IX/53/03 Z DN. 28.08.2003 R.

ODDZIAŁYWANIA NA ŚRODOWISKO WYSTĘPUJĄCE W OBSZARZE

-  UCIAŹLIWOŚCI ZWIĄZANE Z FUNKCJONOWANIEM TERENÓW KOMUNIKACJI O ZNACZENIU PONADLOKALNYM (HAŁAS, ZANIECZYSZCZENIE POWIETRZA, BARIERA EKOLOGICZNA)
-  TERENY, NA KTÓRYCH DOPUSZCZONO LOKALIZACJĘ PRZEDSIĘWZIĘĆ MOGĄCYCH ZNACZĄCO ODDZIAŁYWAĆ NA ŚRODOWISKO NIEZWIĄZANYCH Z INFRASTRUKTURĄ TECHNICZNĄ ORAZ GOSPODAROWANIEM WODĄ W ROLNICTWIE

ISTNIEJĄCE ELEMENTY SYSTEMU PRZYRODNICZEGO

-  GRANICE TERENÓW ZMELIOROWANYCH
-  GLEBY WYSOKIEJ PRZYDATNOŚCI ROLNICZEJ

TERENY PODLEGAJĄCE OCHRONIE AKUSTYCZNEJ NA PODSTAWIE PRZEPISÓW ODRĘBNYCH Z ZAKRESU OCHRONY ŚRODOWISKA

-  MN TERENY ZABUDOWY MIESZKANIOWEJ JEDNORODZINNEJ

PROJEKTOWANE ELEMENTY ŚRODOWISKA PRZYRODNICZEGO

-  50% USTALONY W PLANIE MINIMALNY UDZIAŁ POWIERZCHNI BIOLOGICZNIE CZYNNEJ

MIEJSCOWY PLAN ZAGOSPODAROWANIA PRZESTRZENNEGO DLA TERENÓW POŁOŻONYCH W OBRĘBACH SOKÓŁ, KASZEWEY DWORNE, ŻŁOTNIKI, KASZEWEY TARNOWSKIE, KONARY, KRZYŻANÓWEK, KUCHARY, RUSTÓW, SIEMIENICE, WAŁY I WIERZYKI

RYSUNEK PROGNOZY ODDZIAŁYWANIA NA ŚRODOWISKO - ARKUSZ 7



GLÓWNY PROJEKTANT: mgr inż. arch. Gabriel Ferliński - uprawniony do sporządzania mpzp na podstawie art. 5 pkt 3 i 4 ustawy z dnia 27 marca 2003 r. *opizp*

WSPÓŁPRACA: mgr inż. Adrian Zieleniewicz, inż. Martyna Bloch, inż. Rafał Wlazły - uprawnieni do sporządzania mpzp na podstawie art. 5 pkt 4 ustawy z dnia 27 marca 2003 r. *opizp*

stud. Michał Rybacki

DATA: 16 MAJ 2022 r.

SKALA: 1 : 2 000