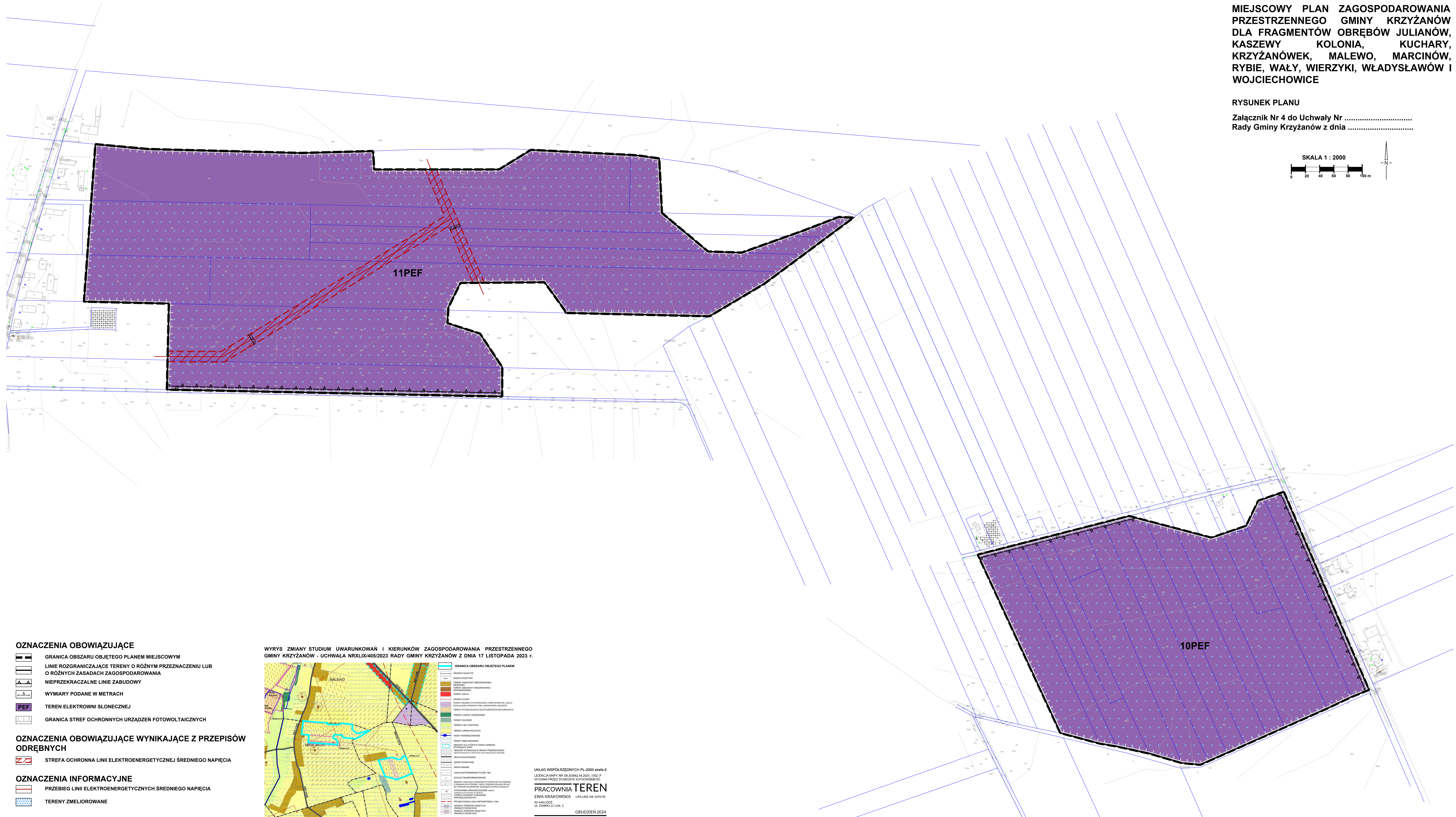
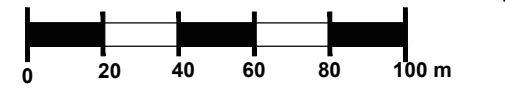


MIEJSCOWY PLAN ZAGOSPODAROWANIA PRZESTRZENNEGO GMINY KRZYŻANÓW DLA FRAGMENTÓW OBRĘBÓW JULIANÓW, KASZEWY KOLONIA, KUCHARY, KRZYŻANÓWEK, MALEWO, MARCINÓW, RYBIE, WAŁY, WIERZYKI, WŁADYSŁAWÓW I WOJCIECHOWICE

RYSUNEK PLANU

Załącznik Nr 4 do Uchwały Nr
Rady Gminy Krzyżanów z dnia

SKALA 1 : 2000



OZNACZENIA OBOWIĄZUJĄCE

- GRANICA OBSZARU OBJĘTEGO PLANEM MIEJSCOWYM
- LINIE ROZGRANICZAJĄCE TERENY O RÓŻNYM PRZEZNACZENIU LUB O RÓŻNYCH ZASADACH ZAGOSPODAROWANIA
- NIEPRZEKRACZALNE LINIE ZABUDOWY
- WYMIARY PODANE W METRACH
- TEREN ELEKTROWNI SŁONECZNEJ
- GRANICA STREF OCHRONNYCH URZĄDZEŃ FOTOWOLTAICZNYCH

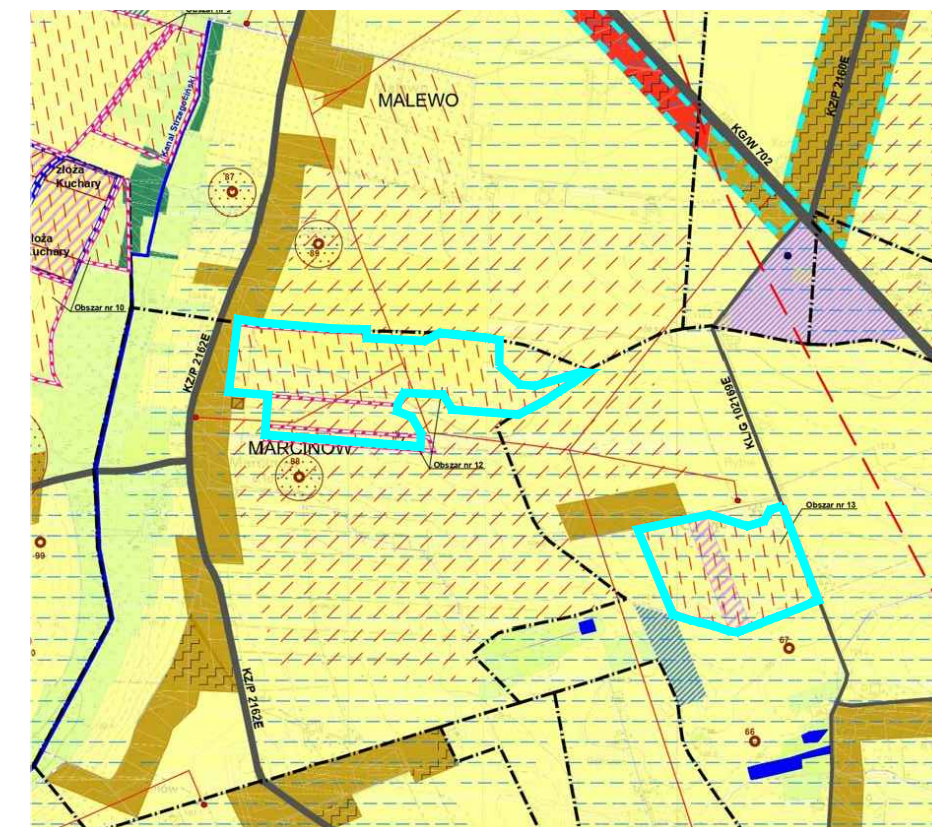
OZNACZENIA OBOWIĄZUJĄCE WYNIKAJĄCE Z PRZEPISÓW ODREBNYCH

- STREFA OCHRONNA LINII ELEKTROENERGETYCZNEJ ŚREDNIEJ NAPIĘCIA

OZNACZENIA INFORMACYJNE

- PRZEBIEG LINII ELEKTROENERGETYCZNYCH ŚREDNIEJ NAPIĘCIA
- TERENY ZMIELIOROWANE

WYRYS ZMIANY STUDIUM UWARUNKOWAŃ I KIERUNKÓW ZAGOSPODAROWANIA PRZESTRZENNEGO GMINY KRZYŻANÓW - UCHWAŁA NR XLIX/405/2023 RADY GMINY KRZYŻANÓW Z DNIA 17 LISTOPADA 2023 r.



UKŁAD WSPÓŁRZĘDNYCH PL-2000 sterła 6
LICENCJA MAPY NR GK II 6942 44 2024_1002_P
WYDANA PRZEZ STAROSTĘ KUTOWSKIEGO
PRACOWNIA TEREN
EWA KRAKOWSKA UPN.LRB.NR.1099/RO
90-448-0022
UL.ZWERNI 1C LOK.3
GRUDZIEŃ 2024