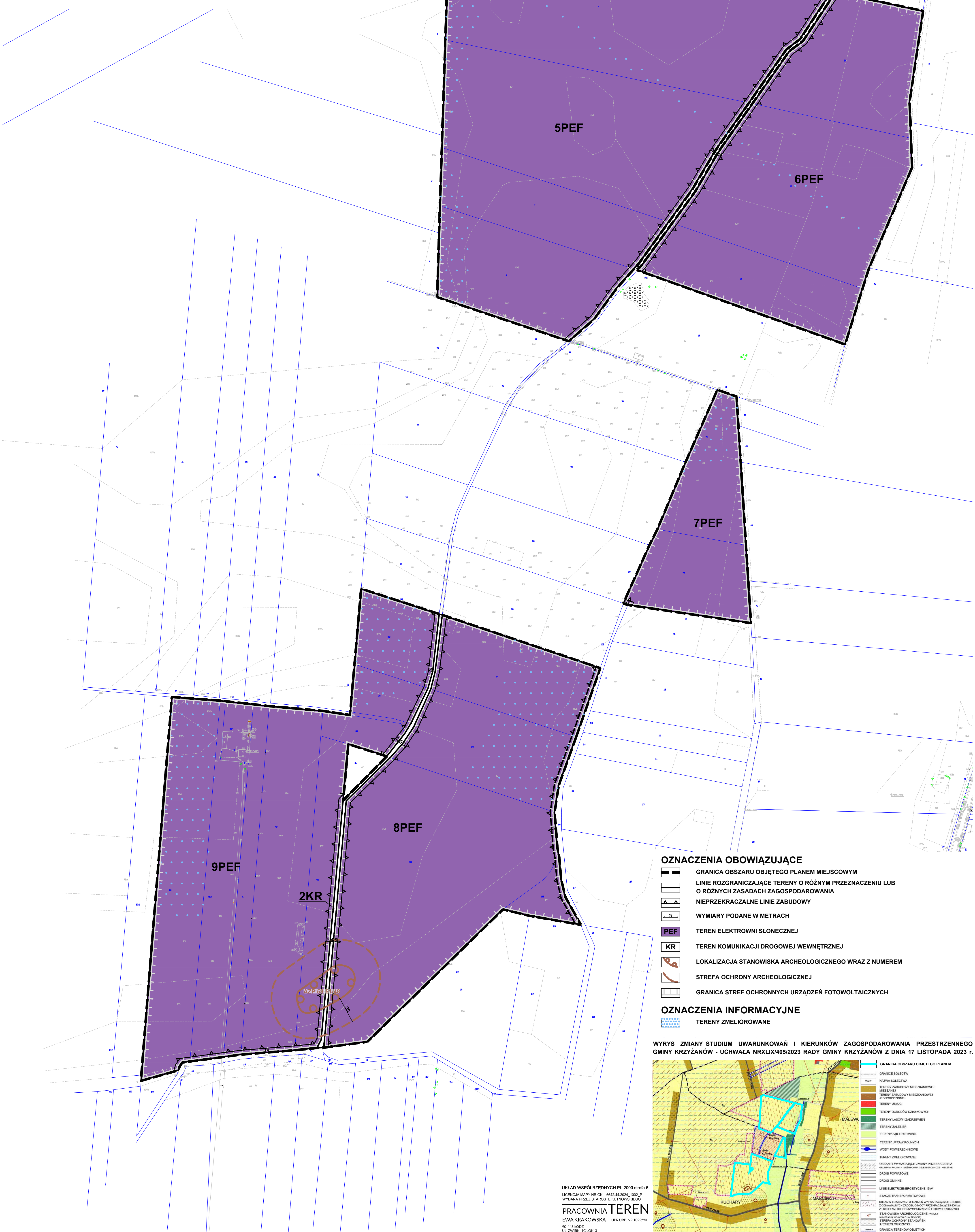
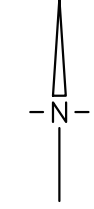


MIEJSCOWY PLAN ZAGOSPODAROWANIA PRZESTRZENNEGO GMINY KRZYŻANÓW DLA FRAGMENTÓW OBREBÓW JULIANÓW, KASZEWEY KOLONIA, KUCHARY, KRZYŻANÓWEK, MALEWO, MARCINÓW, RYBIE, WAŁY, WIERZYKI, WŁADYSŁAWÓW I WOJCIECHOWICE

RYSUNEK PLANU

Załącznik Nr 3 do Uchwały Nr
Rady Gminy Krzyżanów z dnia

SKALA 1 : 2000



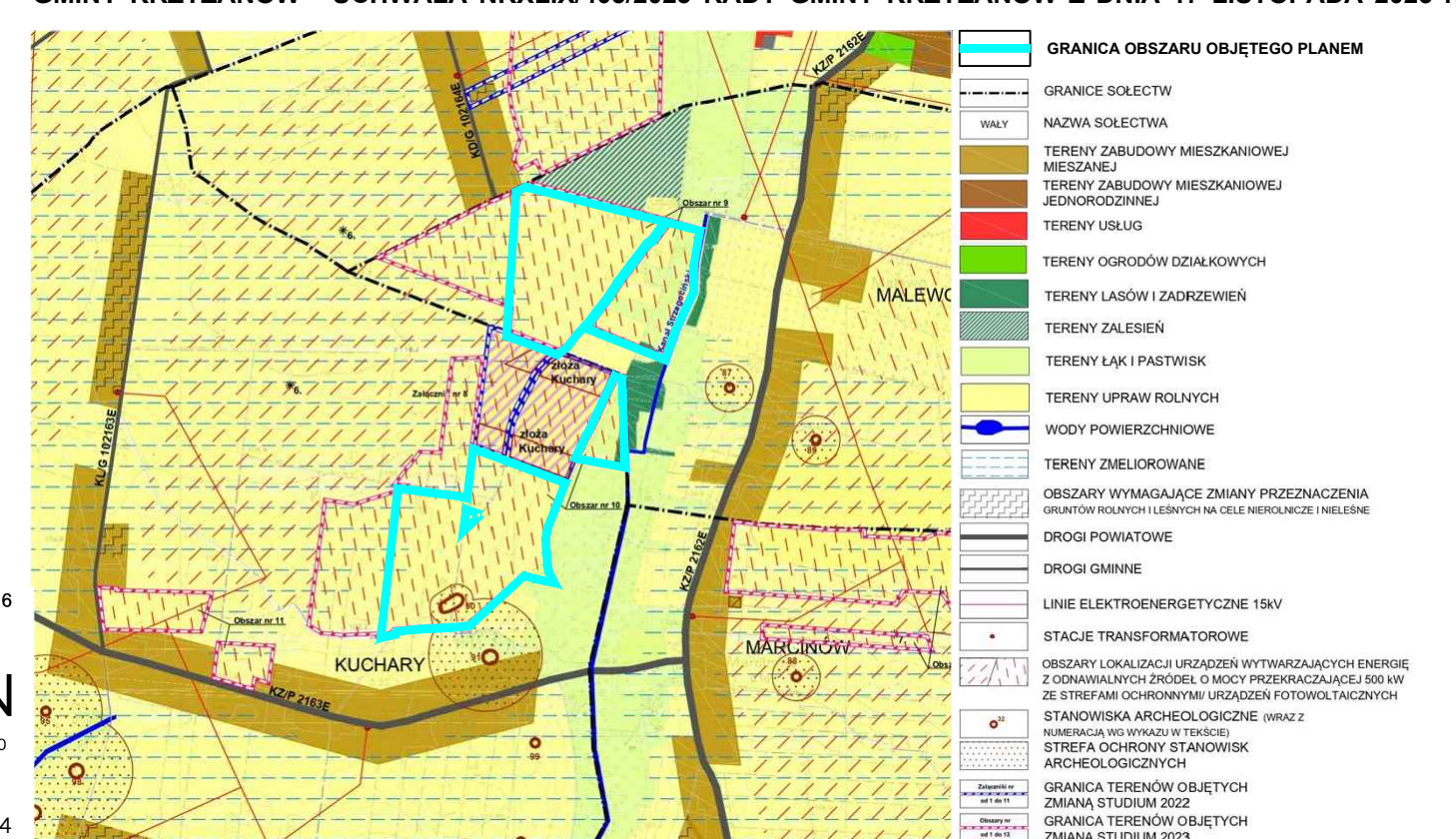
OZNACZENIA OBOWIĄZUJĄCE

- GRANICA OBSZARU OBJĘTEGO PLANEM MIEJSCOWYM
- LINIE ROZGRANICZAJĄCE TERENY O RÓŻNYM PRZEZNACZENIU LUB O RÓŻNYCH ZASADACH ZAGOSPODAROWANIA
- NIEPRZEKRACZALNE LINIE ZABUDOWY
- WYMIARY PODANE W METRACH
- TEREN ELEKTROWNI SŁONECZNEJ
- TEREN KOMUNIKACJI DROGOWEJ WEWNĘTRZNEJ
- LOKALIZACJA STANOWISKA ARCHEOLOGICZNEGO WRAZ Z NUMEREM
- STREFA OCHRONY ARCHEOLOGICZNEJ
- GRANICA STREF OCHRONNYCH URZĄDZEŃ FOTOWOLTAICZNYCH

OZNACZENIA INFORMACYJNE

- TERENY ZMELIOROWANE

WYRYS ZMIANY STUDIUM UWARUNKOWAŃ I KIERUNKÓW ZAGOSPODAROWANIA PRZESTRZENNEGO GMINY KRZYŻANÓW - UCHWAŁA NR XLIX/405/2023 RADY GMINY KRZYŻANÓW Z DNIA 17 LISTOPADA 2023 r.



UKŁAD WSPÓRZĘDNYCH PL-2000 strefa 6
LICENCJA MAPY NR GK.18.6842.44.2024_1002_P
WYDANA PRZEZ STARSZYSTĘ KULTUROWĄ
PRACOWNIA TEREN
EWA KRAKOWSKA UPR.LUB. NR 1099/90
90-448 ŁÓDŹ
UL. ŻWIĄKÓW 3C LOK. 3
GRUDZIEŃ 2024