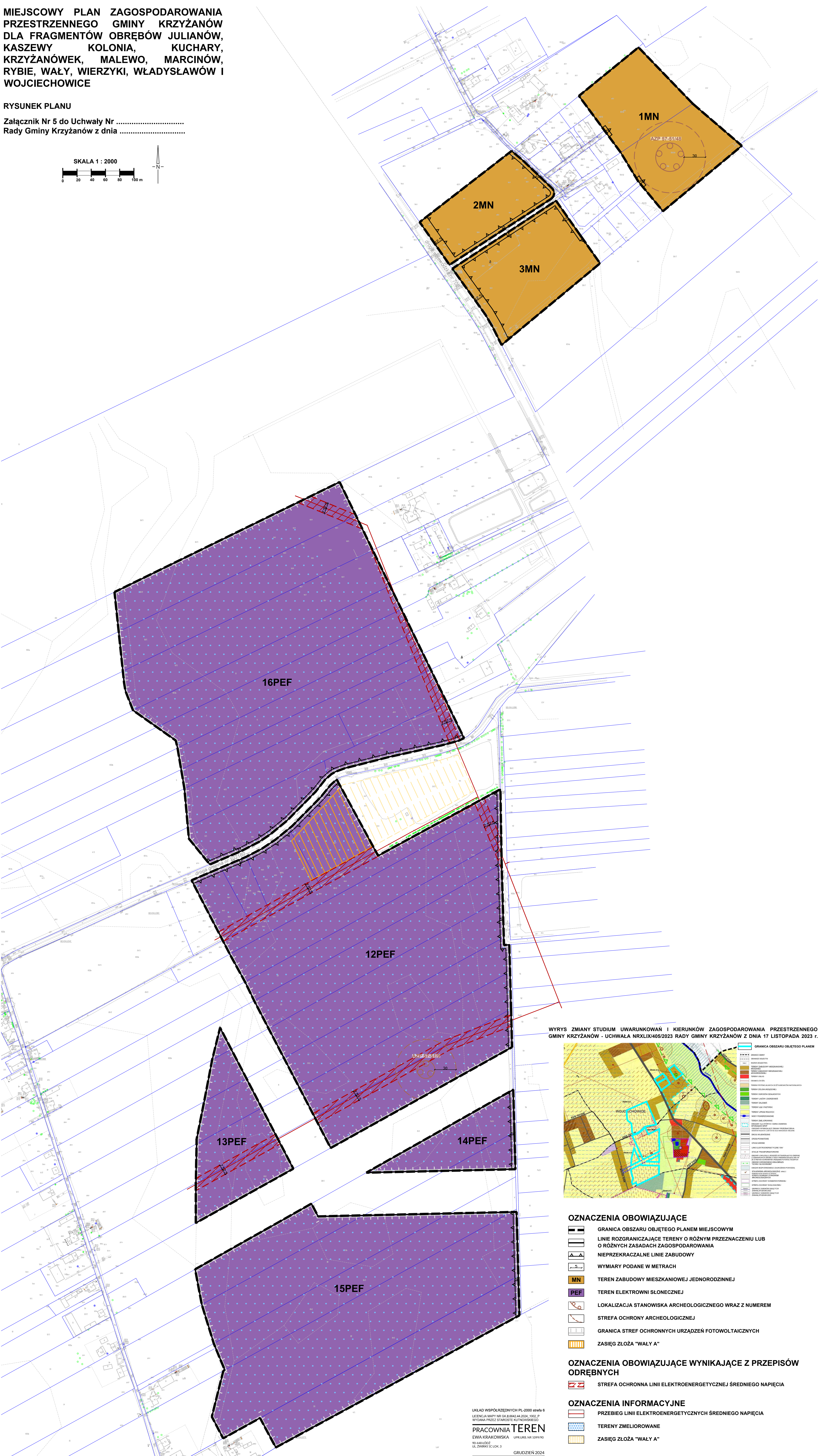
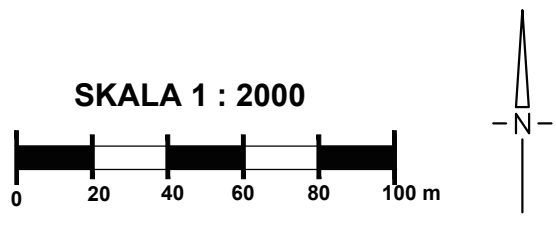


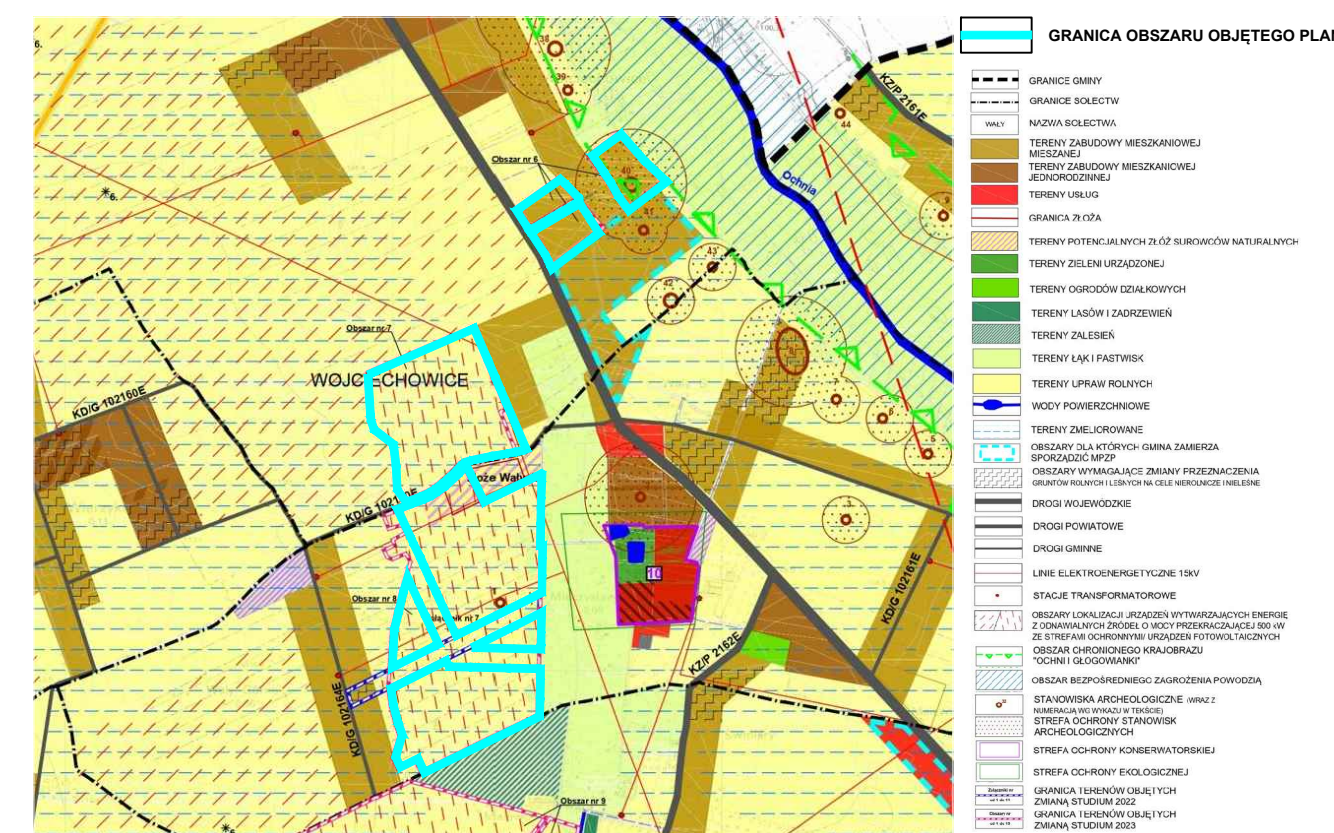
MIEJSCOWY PLAN ZAGOSPODAROWANIA PRZESTRZENNEGO GMINY KRZYŻANÓW DLA FRAGMENTÓW OBRĘBÓW JULIANÓW, KASZEWY KOLONIA, KUCHARY, KRZYŻANÓWEK, MALEWO, MARCINÓW, RYBIE, WAŁY, WIERZYKI, WŁADYSŁAWÓW I WOJCIECHOWICE

RYSUNEK PLANU

Załącznik Nr 5 do Uchwały Nr
Rady Gminy Krzyżanów z dnia



WYRYS ZMIANY STUDIUM UWARUNKOWAŃ I KIERUNKÓW ZAGOSPODAROWANIA PRZESTRZENNEGO GMINY KRZYŻANÓW - UCHWAŁA NR XLIX/405/2023 RADY GMINY KRZYŻANÓW Z DNIA 17 LISTOPADA 2023 R.



OZNACZENIA OBOWIĄZUJĄCE

- GRANICA OBSZARU OBJĘTEGO PLANEM MIEJSCOWYM
- LINIE ROZGRANICZAJĄCE TERENY O RÓŻNYM PRZEZNACZENIU LUB O RÓŻNYCH ZASADACH ZAGOSPODAROWANIA
- NIEPRZEKRACZALNE LINIE ZABUDOWY
- WYMIARY PODANE W METRACH
- MN TEREN ZABUDOWY MIESZKANIOWEJ JEDNORODZINNEJ
- PEF TEREN ELEKTROWNI SŁONECZNEJ
- LOKALIZACJA STANOWISKA ARCHEOLOGICZNEGO WRAZ Z NUMEREM
- STREFA OCHRONY ARCHEOLOGICZNEJ
- GRANICA STREF OCHRONNYCH URZĄDZEŃ FOTOWOLTAYCZNYCH
- ZASIĘG ZŁOŻA "WAŁY A"

OZNACZENIA OBOWIĄZUJĄCE WYNIKAJĄCE Z PRZEPISÓW ODREBNYCH

- STREFA OCHRONNA LINII ELEKTROENERGETYCZNEJ ŚREDNIEGO NAPIĘCIA

OZNACZENIA INFORMACYJNE

- PRZEBIEG LINII ELEKTROENERGETYCZNYCH ŚREDNIEGO NAPIĘCIA
- TERENY ZMELIOROWANE
- ZASIĘG ZŁOŻA "WAŁY A"

UKŁAD WSPÓŁRZĘDNYCH PL-2000 strefa 6
LICENCJA MAPY NR GR.18.0542.44.2024_1002_P
WYDANA PRZEZ STANISŁAWA KUTYCHOWICZA
PRACOWNIA TEREN
EWA KRAKOWSKA IPR.URB.NR.1099/190
90-464-0007
UL. ZWIRKI I CIOŁKI, 3
GRUDZIEŃ 2024