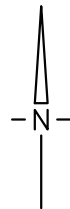
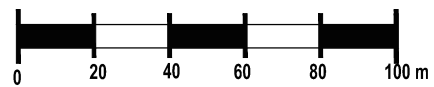


PROGNOZA ODDZIAŁYWANIA NA ŚRODOWISKO MIEJSCOWEGO PLANU ZAGOSPODAROWANIA PRZESTRZENNEGO GMINY KRZYŻANÓW DLA DZIAŁEK O NR EWID. 1 I 2 OBRĘB GEODEZYJNY MALEWO

RYSUNEK PROGNOZY

SKALA 1 : 2000



OZNACZENIA PROGNOZY

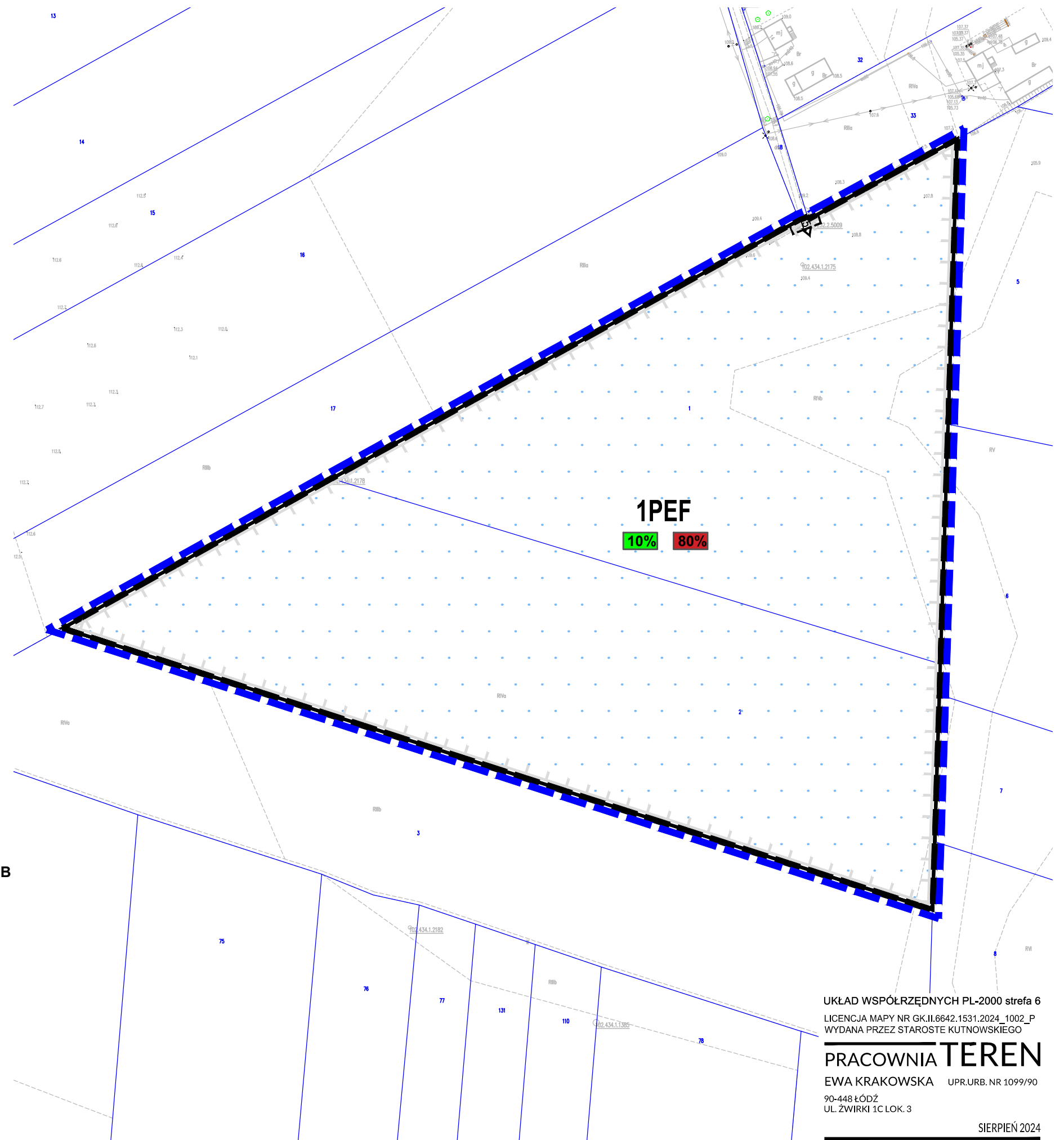
- MINIMALNY UDZIAŁ POWIERZCHNI BIOLOGICZNIE CZYNNEJ
- MAKSYMALNY UDZIAŁ POWIERZCHNI ZABUDOWY
- GRANICA STREF OCHRONNYCH URZĄDZEŃ FOTOWOLTAICZNYCH
- TERENY ZMELIOROWANE
- OBOWIĄZEK PROWADZENIA OCHRONY WÓD GZWP NR 226 NA ZASADACH ZGODNYCH Z PRZEPISAMI ODRĘBNYMI - cały obszar planu

OZNACZENIA OBOWIĄZUJĄCE

- GRANICA OBSZARU OBJĘTEGO PLANEM MIEJSCOWYM
- LINIE ROZGRANICZAJĄCE TERENY O RÓŻNYM PRZEZNACZENIU LUB O RÓŻNYCH ZASADACH ZAGOSPODAROWANIA
- NIEPRZEKRACZALNE LINIE ZABUDOWY
- WYMIARY PODANE W METRACH
- TEREN ELEKTROWNI SŁONECZNEJ
- GRANICA STREF OCHRONNYCH URZĄDZEŃ FOTOWOLTAICZNYCH

OZNACZENIA INFORMACYJNE

- TERENY ZMELIOROWANE



UKŁAD WSPÓRZĘDNYCH PL-2000 strefa 6
LICENCJA MAPY NR GK.II.6642.1531.2024_1002_P
WYDANA PRZEZ STAROSTĘ KUTNOWSKIEGO

PRACOWNIA TEREN

EWA KRAKOWSKA UP.R.URB. NR 1099/90
90-448 ŁÓDŹ
UL. ŻWIRKI 1C LOK. 3

SIERPIEŃ 2024