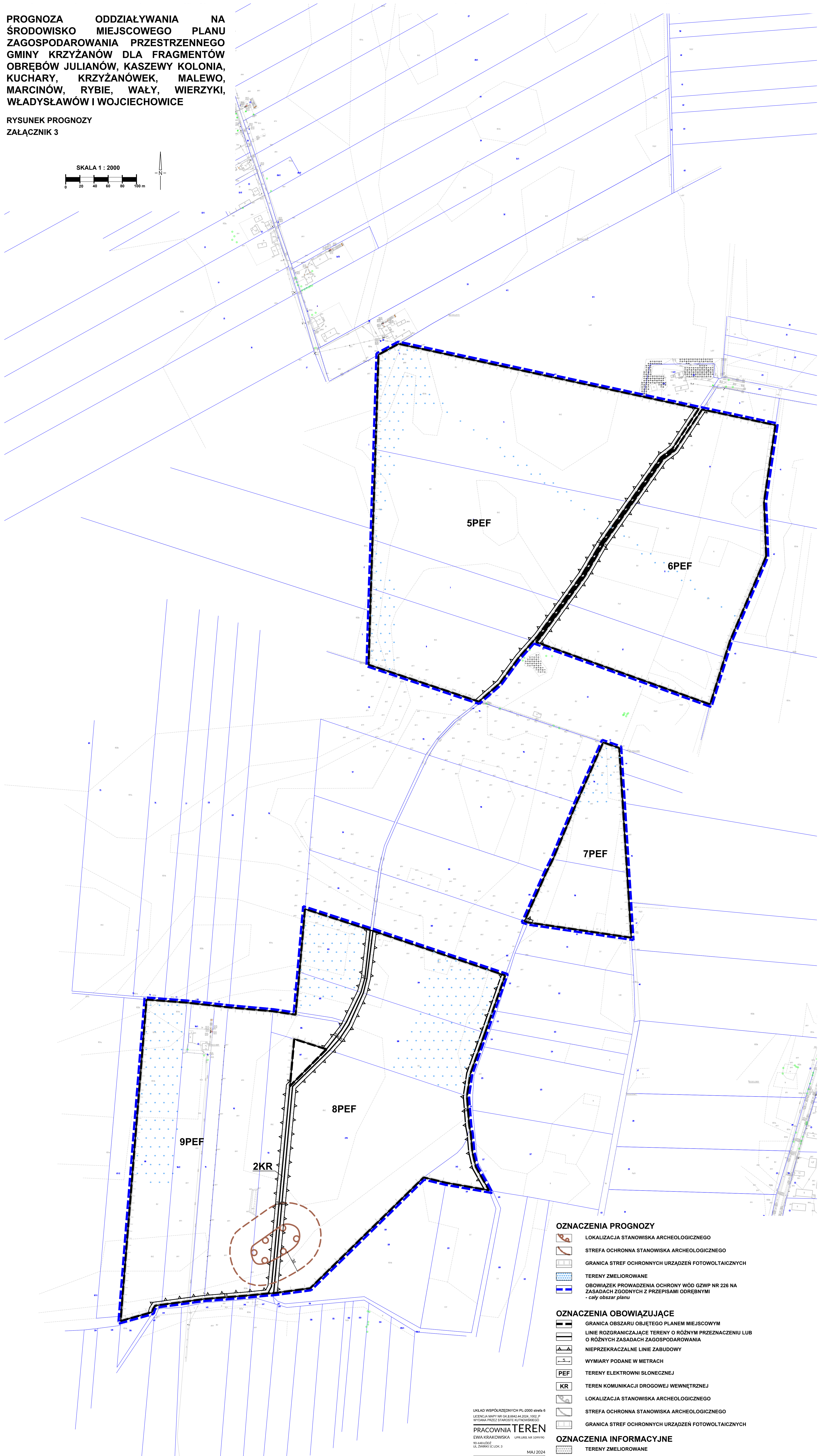
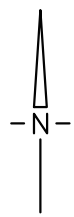







PROGNOZA ODDZIAŁYWANIA NA ŚRODOWISKO MIEJSCOWEGO PLANU ZAGOSPODAROWANIA PRZESTRZENNEGO GMINY KRZYŻANÓW DLA FRAGMENTÓW OBREBÓW JULIANÓW, KASZEWEY KOLONIA, KUCHARY, KRZYŻANÓWEK, MALEWO, MARCINÓW, RYBIE, WAŁY, WIERZYKI, WŁADYSŁAWÓW I WOJCIECHOWICE

RYSUNEK PROGNOZY
ZAŁĄCZNIK 3



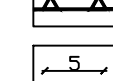






SKALA 1 : 2000
0 20 40 60 80 100 m



OZNACZENIA PROGNOZY

-  LOKALIZACJA STANOWISKA ARCHEOLOGICZNEGO
-  STREFA OCHRONNA STANOWISKA ARCHEOLOGICZNEGO
-  GRANICA STREF OCHRONNYCH URZĄDZEŃ FOTOWOLTAEICZNYCH
-  TERENY ZMELIOROWANE
-  OBOWIĄZEK PROWADZENIA OCHRONY WÓD GZWP NR 226 NA ZASADACH ZGODNYCH Z PRZEPISAMI ODRĘBNYMI - cały obszar planu

OZNACZENIA OBOWIĄZUJĄCE

-  GRANICA OBSZARU OBJĘTEGO PLANEM MIEJSCOWYM
-  LINIE ROZGRANICZAJĄCE TERENY O RÓŻNYM PRZEZNACZENIU LUB O RÓŻNYCH ZASADACH ZAGOSPODAROWANIA
-  NIEPRZEKRACZALNE LINIE ZABUDOWY
-  WYMIARY PODANE W METRACH
-  TERENY ELEKTROWNI SŁONECZNEJ
-  TEREN KOMUNIKACJI DROGOWEJ WEWNĘTRZNEJ
-  LOKALIZACJA STANOWISKA ARCHEOLOGICZNEGO
-  STREFA OCHRONNA STANOWISKA ARCHEOLOGICZNEGO
-  GRANICA STREF OCHRONNYCH URZĄDZEŃ FOTOWOLTAEICZNYCH

OZNACZENIA INFORMACYJNE

-  TERENY ZMELIOROWANE

UKŁAD WSPÓŁRZĘDNYCH PL-2000 strefa 6
LICENCJA MAPY NR GK.18.0542.44.2024_1002_P
WYDANA PRZEZ STANOWISZE KARTOGRAFICZNE
PRACOWNIA TEREN
EWA KRAKOWSKA UPR. LUB. NR 1099190
93-464-0007
UL. ZWIĘKZI 7C LOK. 3
MAJ 2024