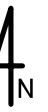
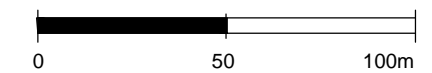



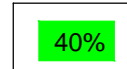

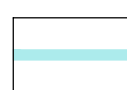
PROGNOZA ODDZIAŁYWANIA NA ŚRODOWISKO DO ZMIANY MIEJSCOWEGO PLANU ZAGOSPODAROWANIA PRZESTRZENNEGO GMINY KRZYŻANÓW DLA CZĘŚCI DZIAŁKI O NUMERZE EWIDENCYJNYM 59/10, OBRĘB GEODEZYJNY WOJCIECHOWICE

RYSUNEK PROGNOZY




SKALA 1 : 2000



OZNACZENIA PROGNOZY

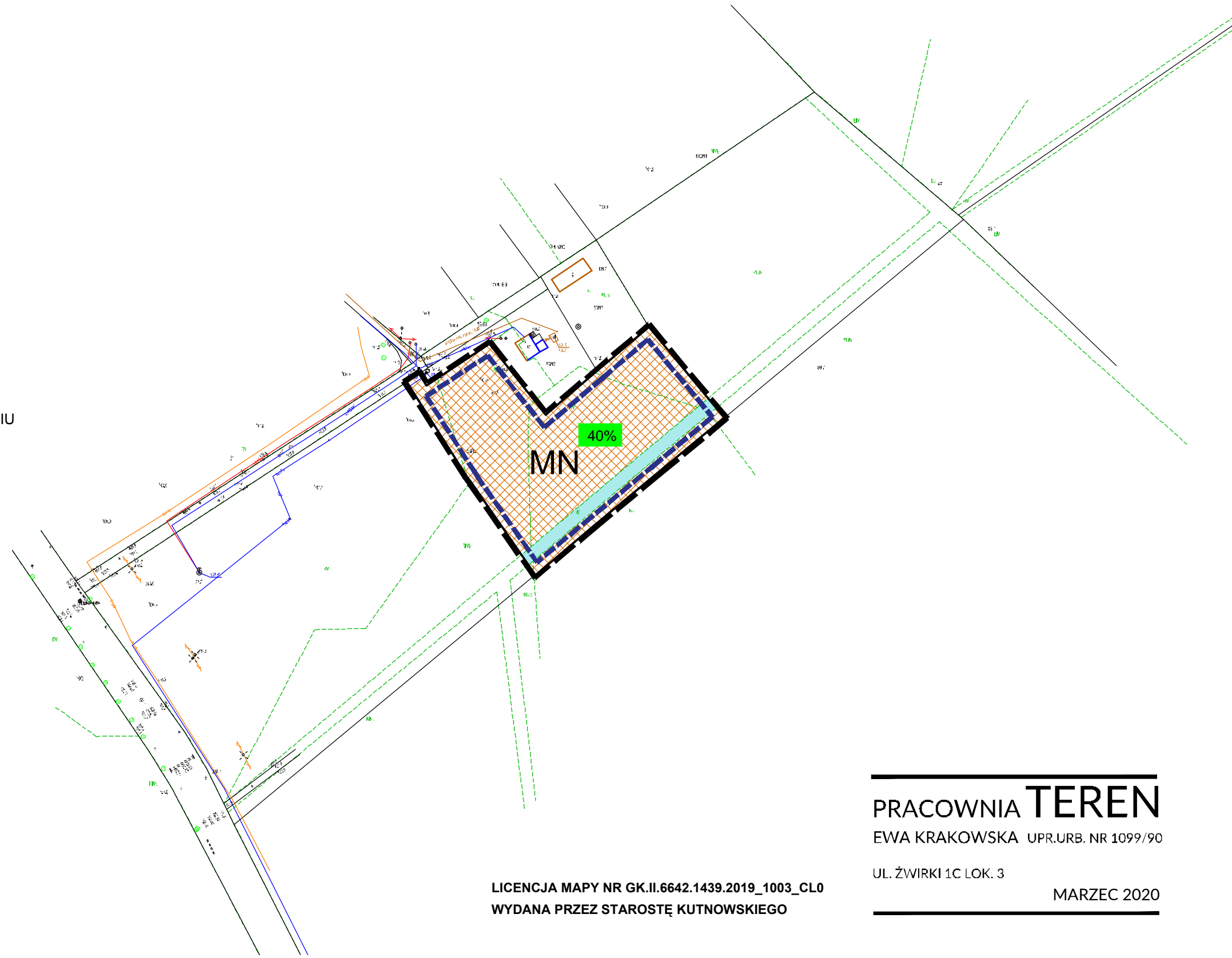
-  OBSZAR GZWP NR 266 KROŚNIEWICE-KUTNO
- cały obszar zmiany planu
-  UDZIAŁ POWIERZCHNI BIOLOGICZNIE CZYNNIEJ
W POWIERZCHNI DZIAŁKI BUDOWLANEJ
-  TERENY CHRONIONE AKUSTYCZNIE
-  RÓW MELIORACYJNY R-L16

OZNACZENIA OBOWIĄZUJĄCE

-  GRANICA OBSZARU OBJĘTEGO PLANEM
-  LINIA ROZGRANICZAJĄCA TERENY O RÓŻNYM PRZEZNACZENIU
LUB RÓŻNYCH ZASADACH ZAGOSPODAROWANIA
-  MN TEREN ZABUDOWY MIESZKANIOWEJ JEDNORODZINNEJ

OZNACZENIA INFORMACYJNE

-  RÓW MELIORACYJNY R-L16



LICENCJA MAPY NR GK.II.6642.1439.2019_1003_CL0
WYDANA PRZEZ STAROSTĘ KUTNOWSKIEGO

PRACOWNIA **TEREN**

EWA KRAKOWSKA UPR.URB. NR 1099/90

UL. ŻWIRKI 1C LOK. 3

MARZEC 2020