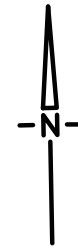


ZMIANA MIEJSCOWEGO PLANU ZAGOSPODAROWANIA PRZESTRZENNEGO GMINY KRZYŻANÓW DLA OBSZARU DZIAŁKI O NR EWIDENCYJNYM 1/3 OBRĘB GEODEZYJNY WAŁY

RYSUNEK PLANU

Załącznik Nr 1 do Uchwały Nr ...
Rady Gminy Krzyżanów z dnia ...

SKALA 1 : 1000



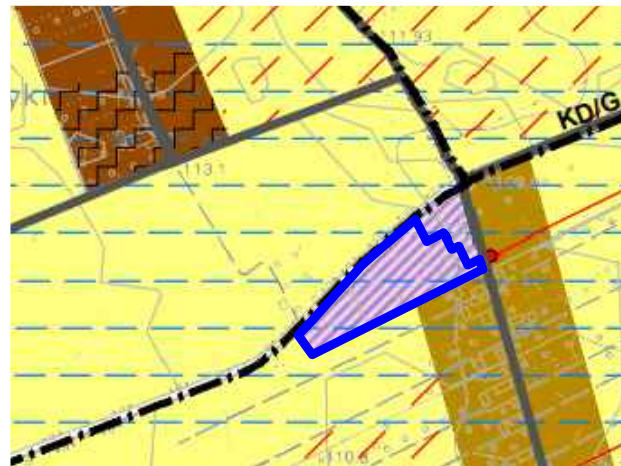
OZNACZENIA OBOWIĄZUJĄCE

- GRANICA OBSZARU OBJĘTEGO PLANEM
- LINIE ROZGRANICZAJĄCE TERENY O RÓŻNYM PRZEZNACZENIU LUB RÓŻNYCH ZASADACH ZAGOSPODAROWANIA
- NIEPRZEKRACZALNA LINIA ZABUDOWY
- TEREN ZABUDOWY PRZEMYSŁOWEJ, PRODUKCYJNEJ, PRZETWÓRCZEJ, MAGAZYNOWEJ I SKŁADÓW ORAZ DROBNEJ WYTWÓRCZOŚCI

OZNACZENIA INFORMACYJNE

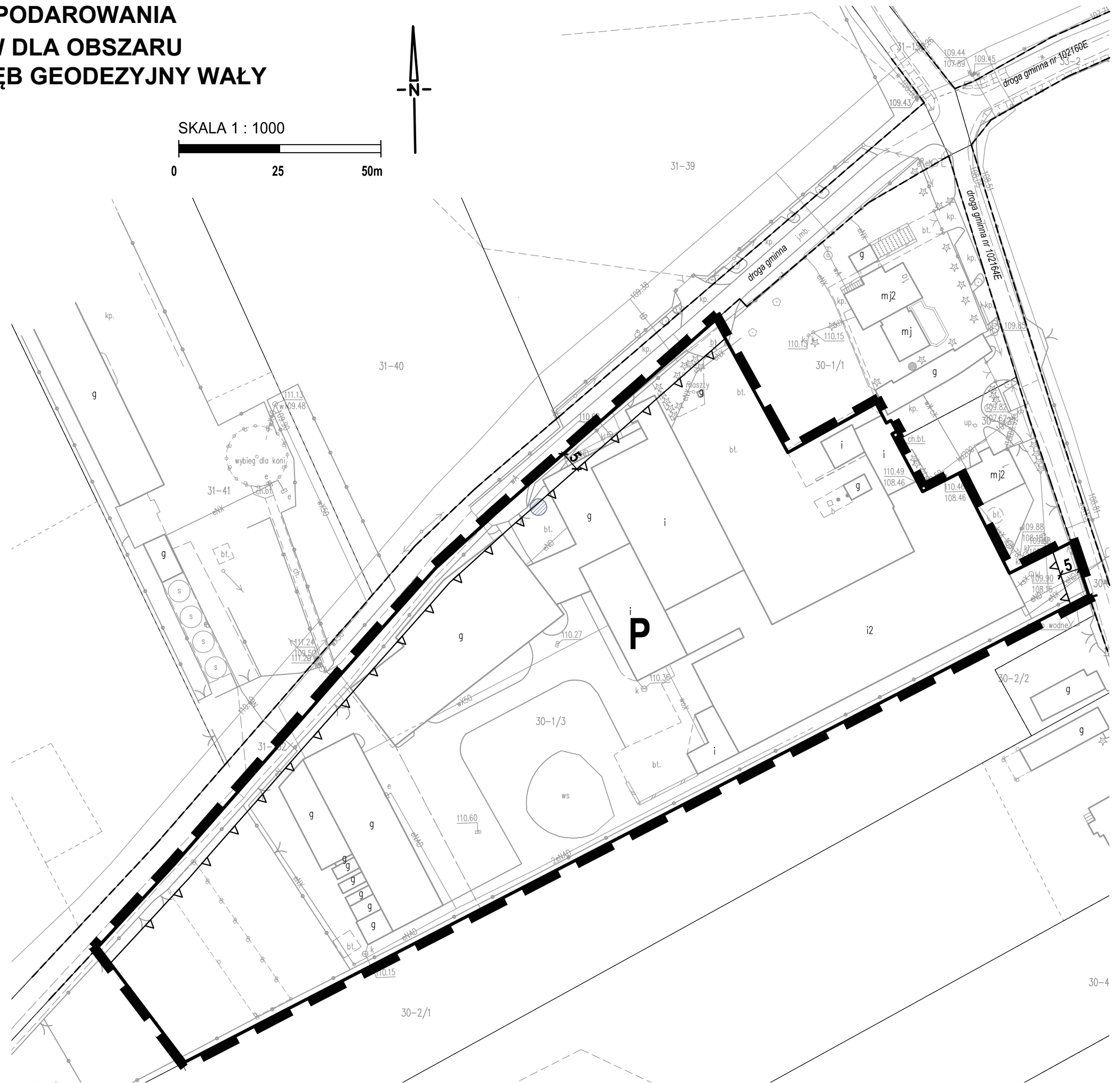
- DROGI GMINNE POZA OBSZAREM OBJĘTYM PLANEM
- UDOKUMENTOWANE UJĘCIE WODY PODZIEMNEJ

WYRYS ZE STUDIUM UWARUNKOWAŃ I KIERUNKÓW ZAGOSPODAROWANIA PRZESTRZENNEGO GMINY KRZYŻANÓW UCHWAŁA NR XII/154/2016 RADY GMINY KRZYŻANÓW Z DNIA 27 WRZEŚNIA 2016 R.



GRANICA OBSZARU OBJĘTEGO PLANEM

- | | | | |
|--|---|--|--|
| | GRANICE SOŁECTW | | LINIE ELEKTROENERGETYCZNE 15kV |
| | TERENY ZABUDOWANY MIESZKANIOWEJ MIESZANEJ | | STACJE TRANSFORMATOROWE |
| | TERENY ZABUDOWANY MIESZKANIOWEJ JEDNORODZINNEJ | | TERENY ZMELIOROWANE |
| | TERENY DROBNEJ WYTWÓRCZOŚCI, PRZETWÓRSTWA, USŁUG, DZIAŁALNOŚCI PRODUKCYJNEJ, MAGAZYNÓW, SKŁADÓW | | OBSZARY WYMAGAJĄCE ZMIANY PRZEZNACZENIA GRUNTÓW ROLNYCH I LĘSNYCH NA CELE NIEROLNICZE I NIELEŚNE |
| | TERENY UPRAW ROLNYCH | | OBSZARY LOKALIZACJI URZĄDZEŃ WYTWARZAJĄCYCH ENERGIĘ Z ODNOWIALNYCH ŹRÓDEŁ O MOCY PRZEKRACZAJĄCEJ 100 kW ZE STREFAMI OCHRONNYMI URZĄDZEŃ FOTOWOLTAIKOWYCH |
| | DROGI GMINNE | | |



LICENCJA MAPY NR GK.11.6642.1499.2021_1002_P
WYDANA PRZEZ STAROSTĘ KUTNOWSKIEGO

PRACOWNIA TEREN
EWA KRAKOWSKA PR. URB. NR 1099/90
90-448 ŁÓDŹ
UL. ŻWIWKI 1C LOK. 3
KWIECIEŃ 2022