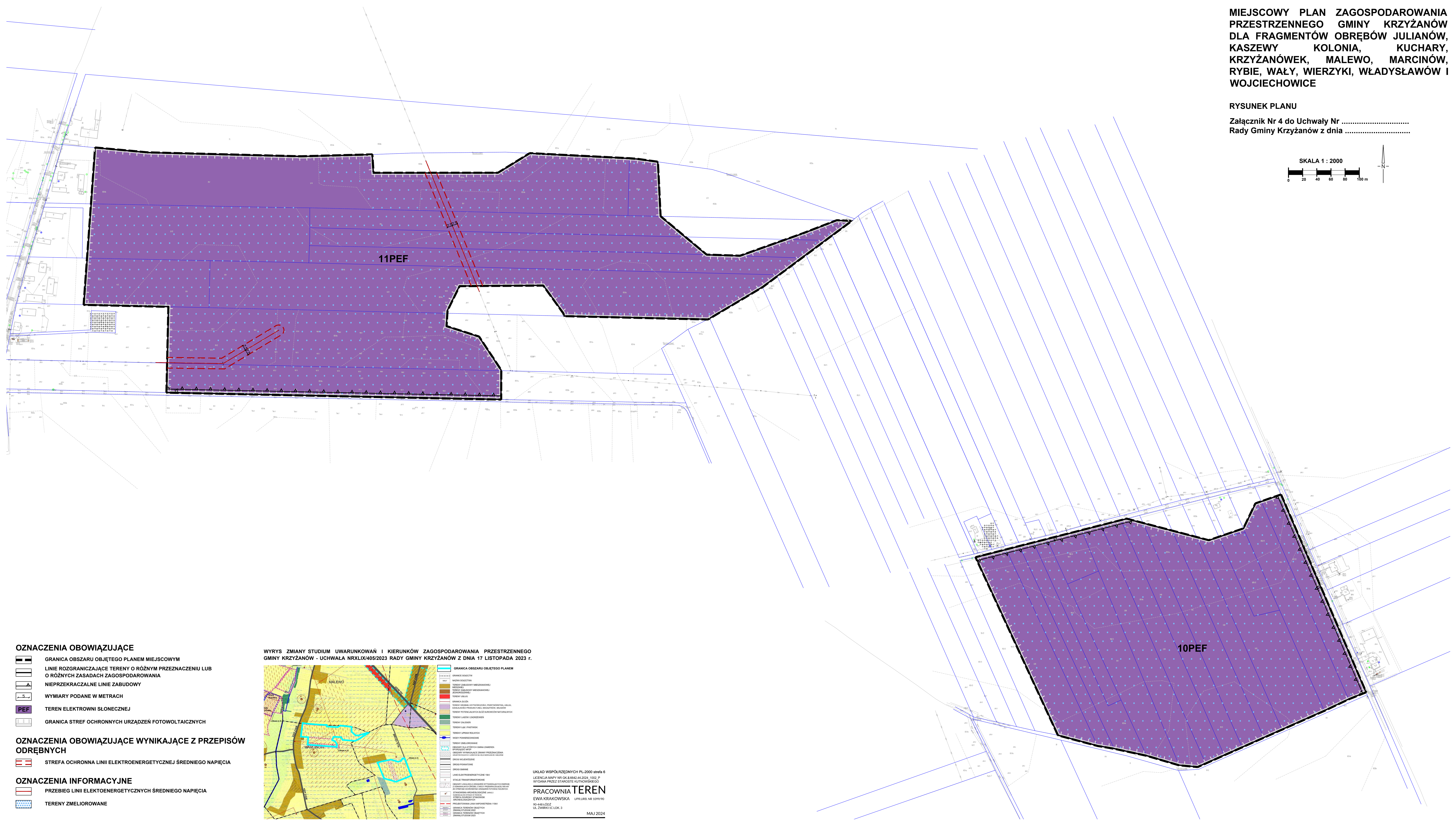
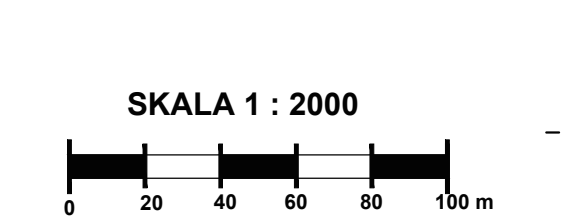


MIEJSCOWY PLAN ZAGOSPODAROWANIA PRZESTRZENNEGO GMINY KRZYŻANÓW DLA FRAGMENTÓW OBĘRÓW JULIANÓW, KASZEWY KOLONIA, KUCHARY, KRZYŻANÓWEK, MALEWO, MARCINÓW, RYBIE, WAŁY, WIERZYKI, WŁADYSŁAWÓW I WOJCIECHOWICE

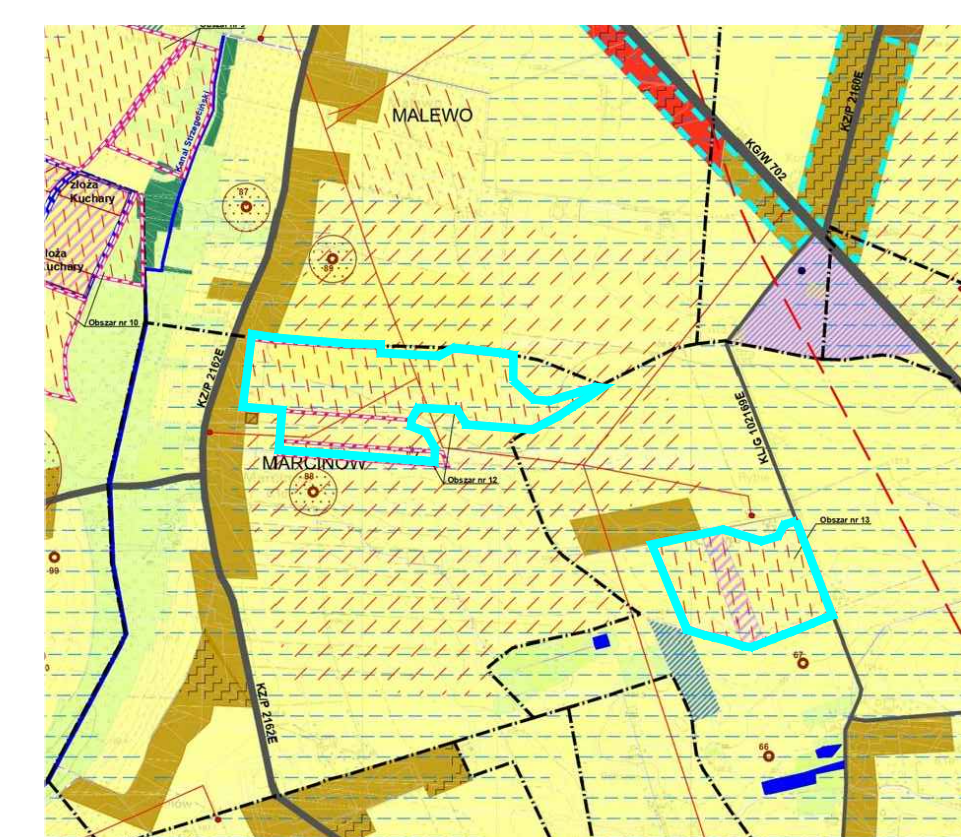
RYSUNEK PLANU

Załącznik Nr 4 do Uchwały Nr
Rady Gminy Krzyżanów z dnia



- OZNACZENIA OBOWIĄZUJĄCE**
- GRANICA OBSZARU OBJĘTEGO PLANEM MIEJSCOWYM
 - LINIE ROZGRANICZAJĄCE TERENY O RÓŻNYM PRZEZNACZENIU LUB O RÓŻNYCH ZASADACH ZAGOSPODAROWANIA
 - NIEPRZEKRACZALNE LINIE ZABUDOWY
 - WYMIARY PODANE W METRACH
 - TEREN ELEKTROWNI SŁONECZNEJ
 - GRANICA STREF OCHRONNYCH URZĄDZEŃ FOTOWOLTAICZNYCH
- OZNACZENIA OBOWIĄZUJĄCE WYNIKAJĄCE Z PRZEPISÓW ODREBNYCH**
- STREFA OCHRONNA LINII ELEKTROENERGETYCZNEJ ŚREDNIEGO NAPIĘCIA
- OZNACZENIA INFORMACYJNE**
- PRZEBIEG LINII ELEKTROENERGETYCZNYCH ŚREDNIEGO NAPIĘCIA
 - TERENY ZMIELIOROWANE

WYRYS ZMIANY STUDIUM UWARUNKOWAŃ I KIERUNKÓW ZAGOSPODAROWANIA PRZESTRZENNEGO GMINY KRZYŻANÓW - UCHWAŁA NR XLIX/405/2023 RADY GMINY KRZYŻANÓW Z DNIA 17 LISTOPADA 2023 r.



- GRANICA OBSZARU OBJĘTEGO PLANEM**
- GRANICA OBSZARU OBJĘTEGO PLANEM
 - LINIE ROZGRANICZAJĄCE TERENY O RÓŻNYM PRZEZNACZENIU LUB O RÓŻNYCH ZASADACH ZAGOSPODAROWANIA
 - NIEPRZEKRACZALNE LINIE ZABUDOWY
 - WYMIARY PODANE W METRACH
 - TEREN ELEKTROWNI SŁONECZNEJ
 - GRANICA STREF OCHRONNYCH URZĄDZEŃ FOTOWOLTAICZNYCH

UKŁAD WSPÓŁRZĘDNYCH PL-2000 strefa 6
LICENCJA MAPY NR GK II 6942.44.2024.1002.P
WYDANA PRZEZ STAROSTĘ KUTOWSKIEGO

PRACOWNIA TEREN
EWA KRAKOWSKA UPR.LUB. NR 1099/RO
90-448-0022
UL. ZWERNI 1C LOK. 3
MAJ 2024