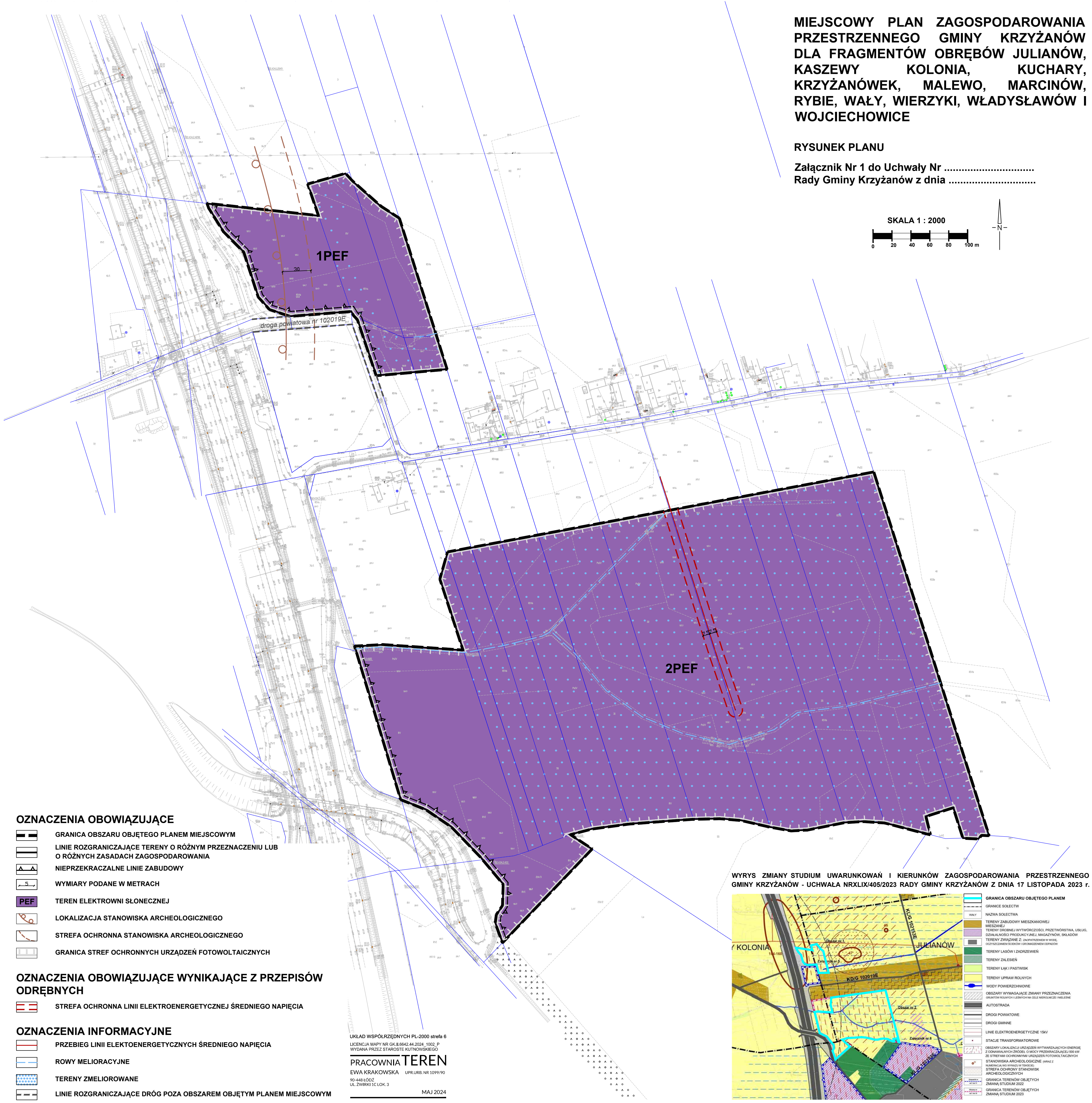
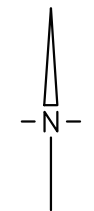
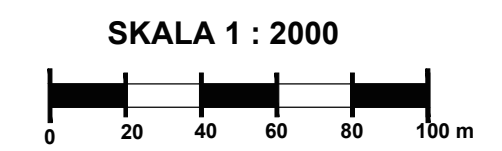


**MIEJSCOWY PLAN ZAGOSPODAROWANIA PRZESTRZENNEGO GMINY KRZYŻANÓW DLA FRAGMENTÓW OBREBÓW JULIANÓW, KASZEWEY KOLONIA, KUCHARY, KRZYŻANÓWEK, MALEWO, MARCINÓW, RYBIE, WAŁY, WIERZYKI, WŁADYSŁAWÓW I WOJCIECHOWICE**

**RYSUNEK PLANU**

Załącznik Nr 1 do Uchwały Nr .....  
Rady Gminy Krzyżanów z dnia .....



**OZNACZENIA OBOWIĄZUJĄCE**

- GRANICA OBSZARU OBJĘTEGO PLANEM MIEJSCOWYM
- LINIE ROZGRANICZAJĄCE TERENY O RÓŻNYM PRZEZNACZENIU LUB O RÓŻNYCH ZASADACH ZAGOSPODAROWANIA
- NIEPRZEKRACZALNE LINIE ZABUDOWY
- WYMIARY PODANE W METRACH
- TEREN ELEKTROWNI SŁONECZNEJ
- LOKALIZACJA STANOWISKA ARCHEOLOGICZNEGO
- STREFA OCHRONNA STANOWISKA ARCHEOLOGICZNEGO
- GRANICA STREF OCHRONNYCH URZĄDZEŃ FOTOWOLTAICZNYCH

**OZNACZENIA OBOWIĄZUJĄCE WYNIKAJĄCE Z PRZEPISÓW ODRĘBNYCH**

- STREFA OCHRONNA LINII ELEKTROENERGETYCZNEJ ŚREDNIEGO NAPIĘCIA

**OZNACZENIA INFORMACYJNE**

- PRZEBIEG LINII ELEKTROENERGETYCZNYCH ŚREDNIEGO NAPIĘCIA
- ROWY MELIORACYJNE
- TERENY ZMELIOROWANE
- LINIE ROZGRANICZAJĄCE DRÓG POZA OBSZAREM OBJĘTYM PLANEM MIEJSCOWYM

UKŁAD WSPÓŁRZĘDNYCH PL-2000 strefa 6  
LICENCJA MAPY NR GK.B.6642.44.2024\_1002\_P  
WYDANA PRZEZ STAROSTĘ KUTNOWSKIEGO  
**PRACOWNIA TEREN**  
EWA KRAKOWSKA UPR.LRB. NR 1099/90  
90-4481-002Z  
UL. ŻWIŹKI 1C, LOK. 3  
MAJ 2024

**WYRYS ZMIANY STUDIUM UWARUNKOWAŃ I KIERUNKÓW ZAGOSPODAROWANIA PRZESTRZENNEGO GMINY KRZYŻANÓW - UCHWAŁA NRXLIX/405/2023 RADY GMINY KRZYŻANÓW Z DNIA 17 LISTOPADA 2023 R.**

