

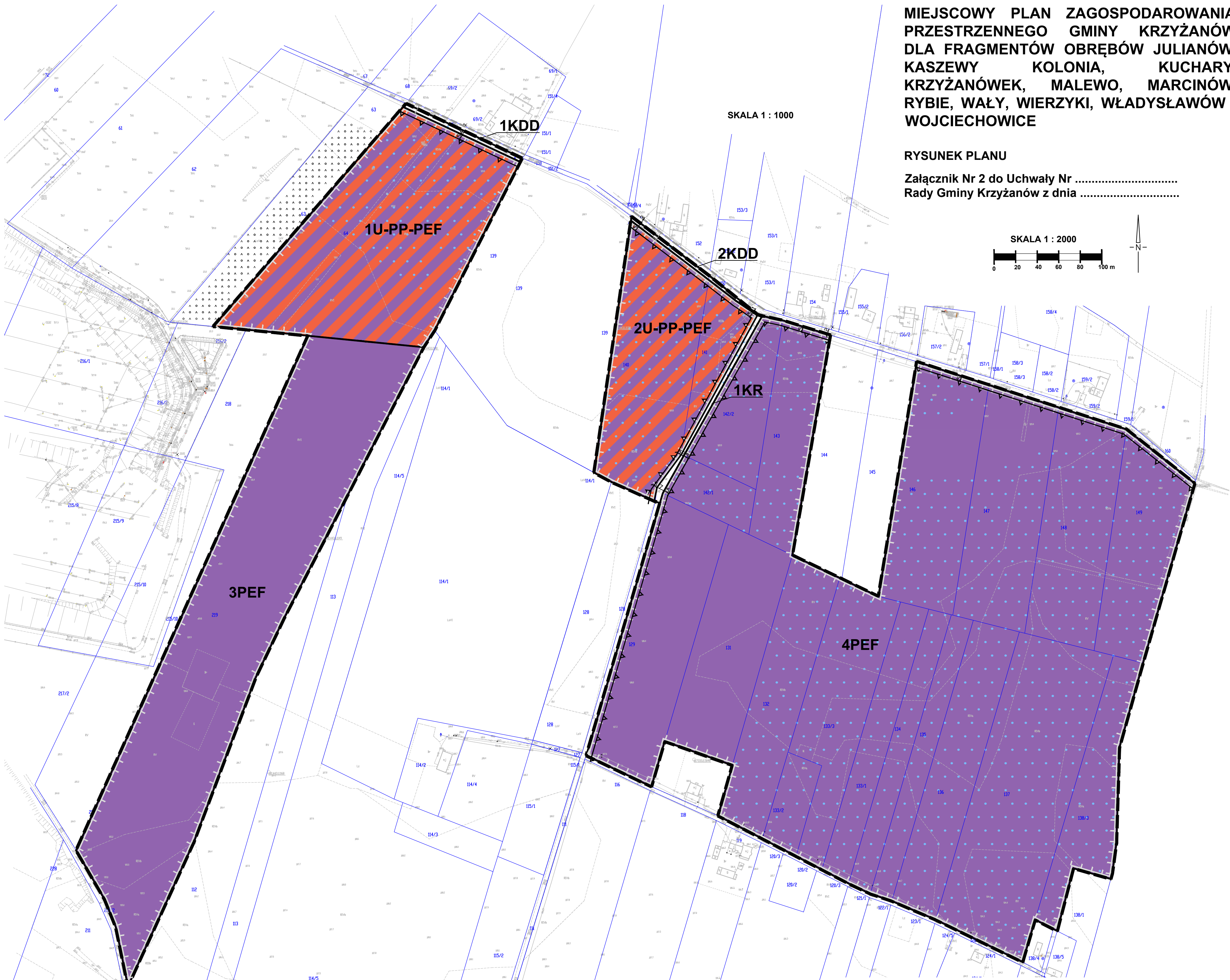
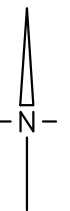
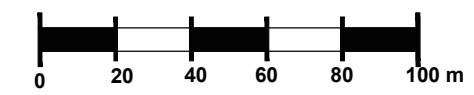
**MIEJSCOWY PLAN ZAGOSPODAROWANIA PRZESTRZENNEGO GMINY KRZYŻANÓW DLA FRAGMENTÓW OBREBÓW JULIANÓW, KASZEWEY KOLONIA, KUCHARY, KRZYŻANÓWEK, MALEWO, MARCINÓW, RYBIE, WAŁY, WIERZYKI, WŁADYSŁAWÓW I WOJCIECHOWICE**

**RYSUNEK PLANU**

Załącznik Nr 2 do Uchwały Nr .....  
Rady Gminy Krzyżanów z dnia .....

SKALA 1 : 1000

SKALA 1 : 2000



**OZNACZENIA OBOWIĄZUJĄCE**

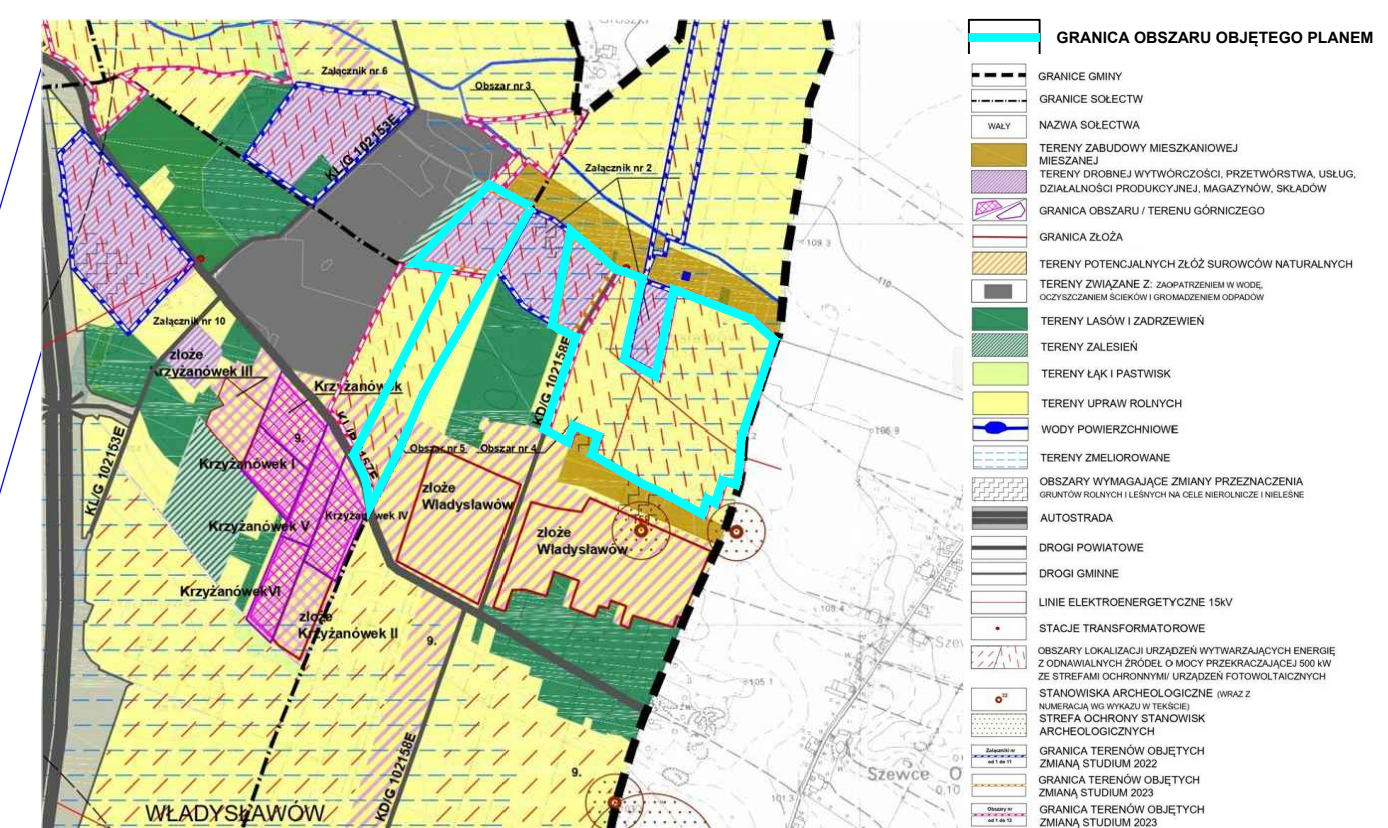
- GRANICA OBSZARU OBJĘTEGO PLANEM MIEJSCOWYM
- LINIE ROZGRANICZAJĄCE TERENY O RÓŻNYM PRZEZNACZENIU LUB O RÓŻNYCH ZASADACH ZAGOSPODAROWANIA
- NIEPRZEKACZALNE LINIE ZABUDOWY
- WYMIARY PODANE W METRACH
- TERENY ELEKTROWNI SŁONECZNEJ
- TERENY USŁUG LUB PRODUKCJI PRZEMYSŁOWEJ LUB ELEKTROWNI SŁONECZNEJ
- KDD TERENY DRÓG DOJAZDOWYCH
- KR TEREN KOMUNIKACJI DROGOWEJ WEWNĘTRZNEJ
- GRANICA STREF OCHRONNYCH URZĄDZEŃ FOTOWOLTAICZNYCH

**OZNACZENIA INFORMACYJNE**

- TERENY ZMELIOROWANE
- LINIE ROZGRANICZAJĄCE DRÓG POZA OBSZAREM OBJĘTYM PLANEM MIEJSCOWYM
- WYMIARY POZA OBSZAREM OBJĘTYM PLANEM MIEJSCOWYM

UKŁAD WSPÓRZĘDNYCH PL-2000 strefa 6  
LICENCJA MAPY NR GK.B.6642.44.2024\_1002\_P  
WYDANA PRZEZ STARSZYSTĘ KUTNOŃSKIEGO  
**PRACOWNIA TEREN**  
EWA KRAKOWSKA UPR.URB. NR 1099/90  
90-448 ŁĘDŹ  
UL. ŻWIŹKI 1C, LOK. 3  
MAJ 2024

**WYRYS ZMIANY STUDIUM UWARUNKOWAŃ I KIERUNKÓW ZAGOSPODAROWANIA PRZESTRZENNEGO GMINY KRZYŻANÓW - UCHWAŁA NR XLIX/405/2023 RADY GMINY KRZYŻANÓW Z DNIA 17 LISTOPADA 2023 R.**



- GRANICA OBSZARU OBJĘTEGO PLANEM
- GRANICE GMINY
- GRANICE SOLEKTWY
- NADZIA SOLEKTWA
- TERENY ZABUDOWY MIESZKANIOWEJ
- TERENY USŁUG WYMIAROWYCH, PRZETWÓRSTWA, USŁUG, EDUKACYJNO-PRODUKCYJNEJ, MAGAZYNÓW, BRALNOŚCI
- GRANICA OBSZARU / TERENU GOSPODARSTWA
- GRANICA DŁOŻA
- TERENY WYMIAROWYCH IŁÓW, SUKONICZNYCH NATURALNYCH
- TERENY ZWIĄZANE Z ZARZĄDZANIEM WODĄ
- TERENY LASOWY I ZAROSZCZEWI
- TERENY ZALĘSIB
- TERENY ŁĄK I PASTBIISK
- TERENY UPRAW ROLNYCH
- WODY POWIERZCHNIOWE
- TERENY ZWIELOKOROWANE
- OBLASZY WYMAGAJĄCE ZMIANY PRZEZNACZENIA
- STREFA OCHRONNY STANOWISK PRACOWNICZYCH
- AUTOSTRADA
- DROGI POWIATOWE
- DROGI GMINNE
- LINIE ELEKTROENERGETYCZNE 15kV
- STACJE TRANSFORMATOROWE
- OBLASZY LOKALIZACJA I PRZEDEJ WYMIAROWYCH TERENÓW
- OBLASZY WYMAGAJĄCE ZMIANY PRZEZNACZENIA
- STREFA OCHRONNY STANOWISK PRACOWNICZYCH
- GRANICA TERENÓW OBJĘTYCH ZMIANĄ STUDIUM 2023
- GRANICA TERENÓW OBJĘTYCH ZMIANĄ STUDIUM 2023
- GRANICA TERENÓW OBJĘTYCH ZMIANĄ STUDIUM 2023