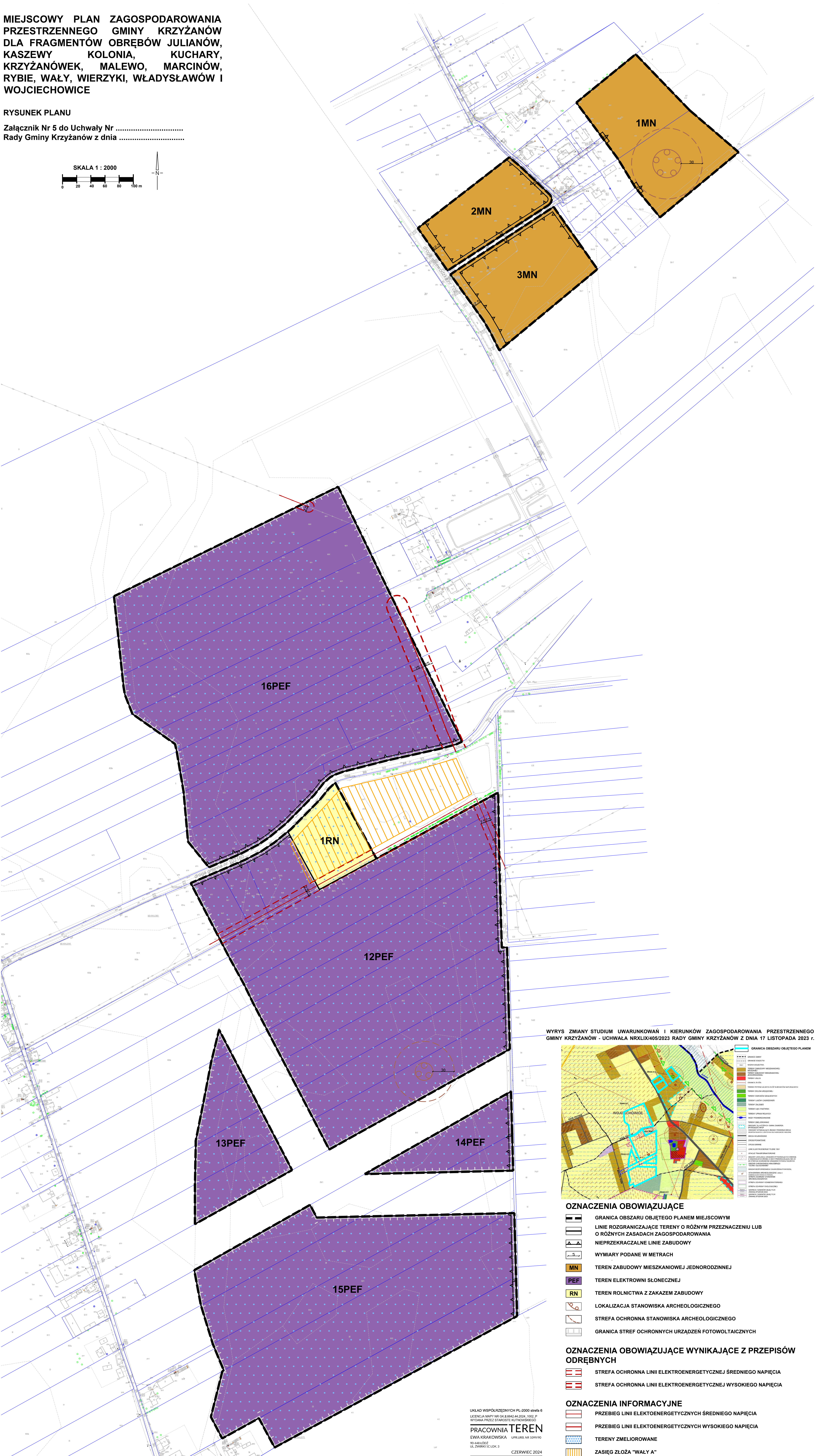
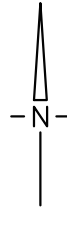


**MIEJSCOWY PLAN ZAGOSPODAROWANIA PRZESTRZENNEGO GMINY KRZYŻANÓW DLA FRAGMENTÓW OBRĘBÓW JULIANÓW, KASZEWY KOLONIA, KUCHARY, KRZYŻANÓWEK, MALEWO, MARCINÓW, RYBIE, WAŁY, WIERZYKI, WŁADYSŁAWÓW I WOJCIECHOWICE**

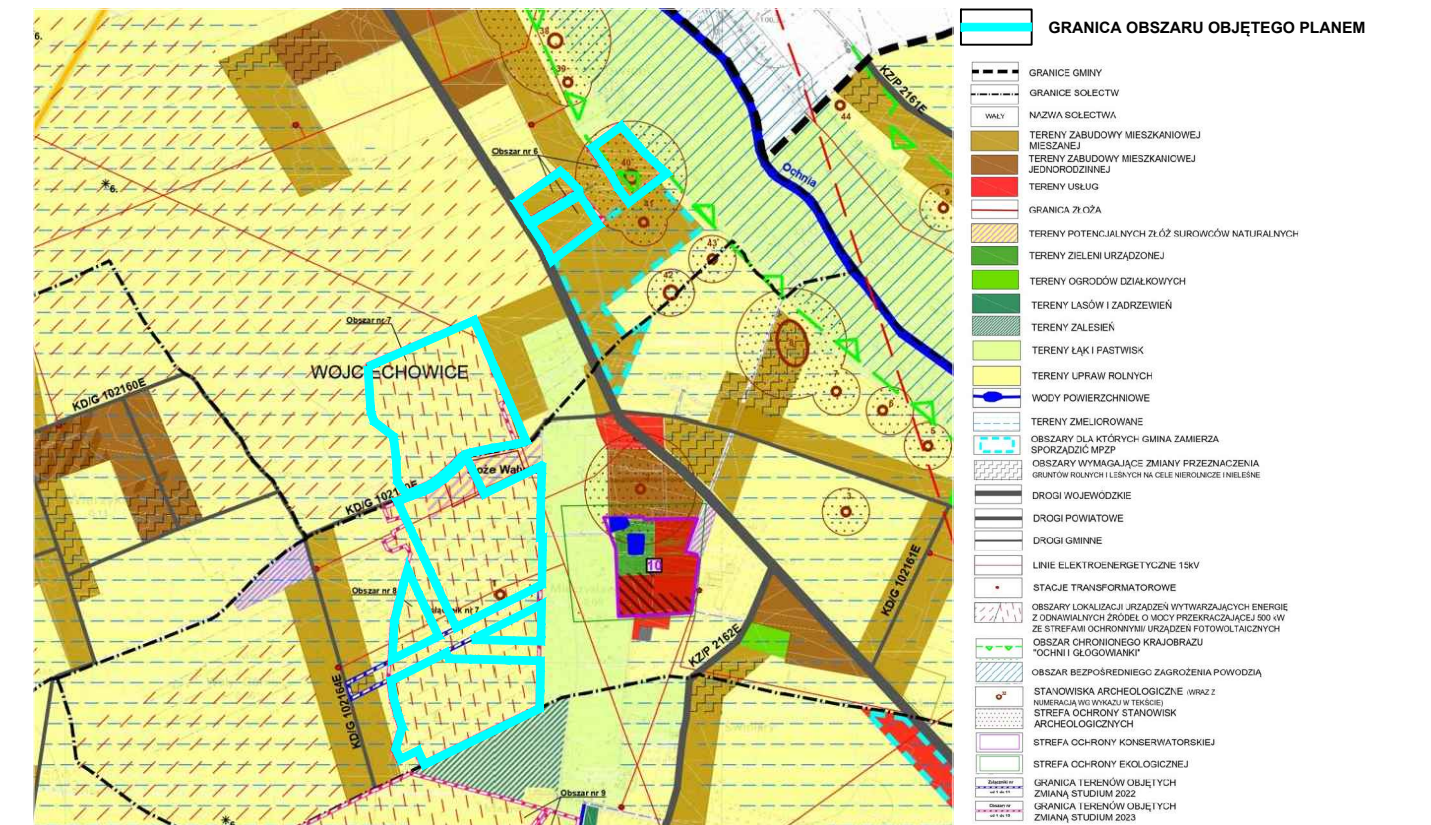
**RYSUNEK PLANU**

Załącznik Nr 5 do Uchwały Nr .....  
Rady Gminy Krzyżanów z dnia .....

SKALA 1 : 2000



WYRYS ZMIANY STUDIUM UWARUNKOWAŃ I KIERUNKÓW ZAGOSPODAROWANIA PRZESTRZENNEGO GMINY KRZYŻANÓW - UCHWAŁA NRXLIX/405/2023 RADY GMINY KRZYŻANÓW Z DNIA 17 LISTOPADA 2023 r.



- OZNACZENIA OBOWIĄZUJĄCE**
- GRANICA OBSZARU OBJĘTEGO PLANEM MIEJSCOWYM
  - LINIE ROZGRANICZAJĄCE TERENY O RÓŻNYM PRZEZNACZENIU LUB O RÓŻNYCH ZASADACH ZAGOSPODAROWANIA
  - NIEPRZEKACZALNE LINIE ZABUDOWY
  - WYMIARY PODANE W METRACH
  - MN TEREN ZABUDOWY MIESZKANIOWEJ JEDNORODZINNEJ
  - PEF TEREN ELEKTROWNI SŁONECZNEJ
  - RN TEREN ROLNICTWA Z ZAKAZEM ZABUDOWY
  - LOKALIZACJA STANOWISKA ARCHEOLOGICZNEGO
  - STREFA OCHRONNA STANOWISKA ARCHEOLOGICZNEGO
  - GRANICA STREF OCHRONNYCH URZĄDZEŃ FOTOWOLTAYCZNYCH

- OZNACZENIA OBOWIĄZUJĄCE WYNIKAJĄCE Z PRZEPISÓW ODREBNYCH**
- STREFA OCHRONNA LINII ELEKTROENERGETYCZNEJ ŚRĘDniego NAPIĘCIA
  - STREFA OCHRONNA LINII ELEKTROENERGETYCZNEJ WYSOKIEGO NAPIĘCIA

- OZNACZENIA INFORMACYJNE**
- PRZEBIEG LINII ELEKTROENERGETYCZNYCH ŚRĘDniego NAPIĘCIA
  - PRZEBIEG LINII ELEKTROENERGETYCZNYCH WYSOKIEGO NAPIĘCIA
  - TERENY ZMELIOROWANE
  - ZASIĘG ZŁOŻA "WAŁY A"

UKŁAD WSPÓŁRZĘDNYCH PL-2000 strefa 6  
LICENCJA MAPY NR GR.18.0542.44.2024\_1002\_P  
WYDANA PRZEZ STANOWISKO WYKONAWCZĄ  
PRACOWNIA TEREN  
EWA KRAKOWSKA UPR.URB. NR 1099/190  
90-404-LODŹ  
UL. ZWIĘKŹY TC LOK. 3  
CZERWIEC 2024