

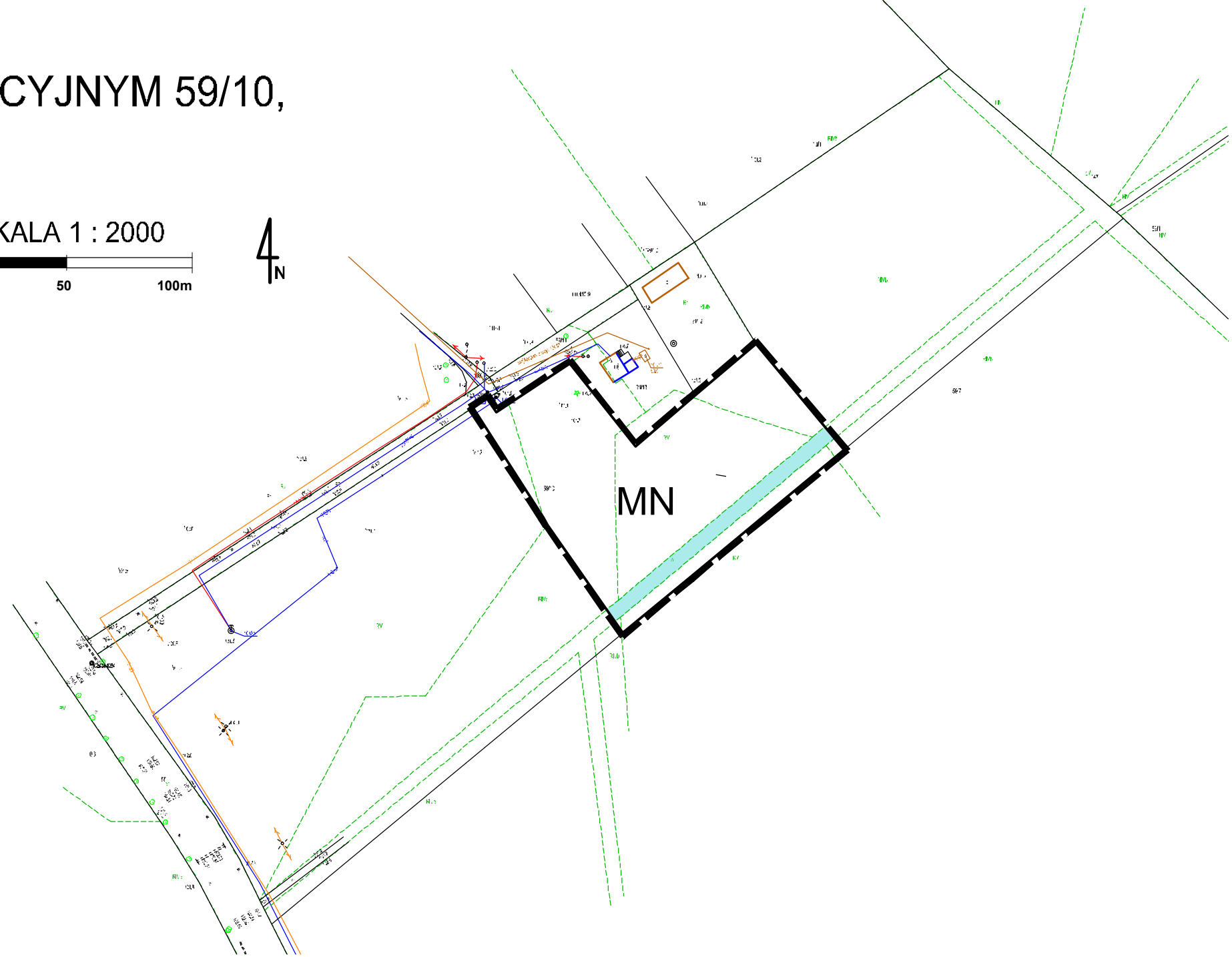


ZMIANA MIEJSCOWEGO PLANU ZAGOSPODAROWANIA PRZESTRZENNEGO GMINY KRZYŻANÓW DLA CZĘŚCI DZIAŁKI O NUMERZE EWIDENCYJNYM 59/10, OBRĘB GEODEZYJNY WOJCIECHOWICE

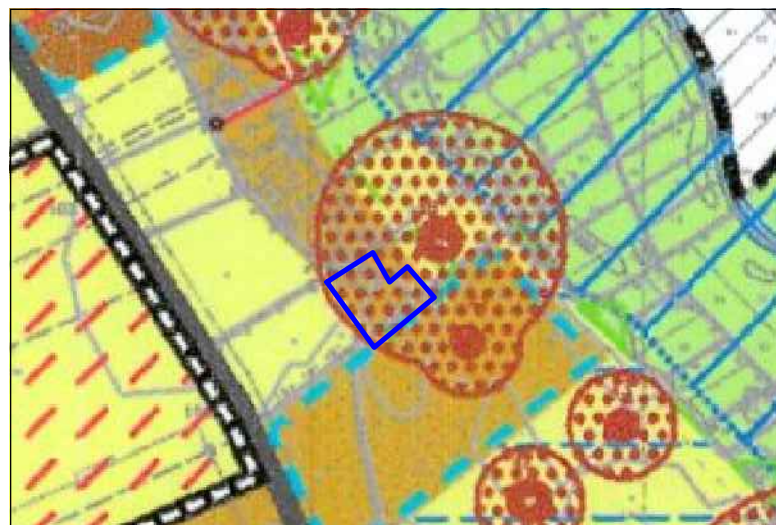
RYSUNEK PLANU

Załącznik Nr 1 do Uchwały Nr
Rady Gminy Krzyżanów z dnia







SKALA 1 : 2000

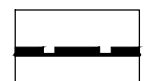
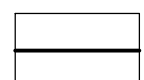
WYRYS ZE ZMIANY STUDIUM UWARUNKWAŃ I KIERUNKÓW ZAGOSPODAROWANIA PRZESTRZENNEGO



PRZEZNACZENIE TERENU

-  TERENY ZABUDOWY MIESZKANIOWEJ MIESZANEJ
-  TERENY UPRAW ROLNYCH
-  OBSZARY DLA KTÓRYCH GMINA ZAMIERZA SPORZĄDZIĆ MPZP
-  STANOWISKA ARCHEOLOGICZNE (wraz z numeracją wg wykazu w tekście)
-  STREFA OCHRONY STANOWISK ARCHEOLOGICZNYCH
-  GRANICA OBSZARU OBJĘTEGO ZMIANĄ PLANU

OZNACZENIA OBOWIĄZUJĄCE

-  GRANICA OBSZARU OBJĘTEGO PLANEM
-  LINIA ROZGRANICZAJĄCA TERENY O RÓŻNYM PRZEZNACZENIU LUB RÓŻNYCH ZASADACH ZAGOSPODAROWANIA

-  MN TEREN ZABUDOWY MIESZKANIOWEJ JEDNORODZINNEJ

OZNACZENIA INFORMACYJNE

-  RÓW MELIORACYJNY R-L16

LICENCJA MAPY NR GK.II.6642.1439.2019_1003_CLO
WYDANA PRZEZ STAROSTĘ KUTNOWSKIEGO

PRACOWNIA **TEREN**

EWA KRAKOWSKA UPR.URB. NR 1099/90

UL. ŻWIRKI 1C LOK. 3

MARZEC 2020