



Podgląd zawartości pliku GML

Informacje o pliku

Nazwa jednostki i identyfikator TERYT: **Krzyżanów (100205) / Powiat kutnowski / ŁÓDZKIE**

Typ aktu planowania przestrzennego: **plan ogólny gminy (POG)**

Zawartość: **akt planowania przestrzennego lub zbiór aktów planowania przestrzennego**

Raport walidacji pliku



Dane w pliku są zgodne ze schematem aplikacyjnym oraz specyfikacją danych

Walidator wersja: 4.0.6

Plik o idIIP = PL.ZIPPZP.11393_100205-POG_1POG_20240628T063244 w dniu 05.02.2026 jest zgodny ze schematem aplikacyjnym GML Planowanie przestrzenne 2.0 oraz specyfikacją danych.

Adres serwisu: <https://www.gov.pl/zagospodarowanieprzestrzenne>

Adres usługi walidacji: https://aplikacje.gov.pl/app/gov_xml_validator

Zawartość pliku

Dokument zawiera:

Akty planowania przestrzennego: 1

Dokumenty formalne: 2

Strefy planistyczne: 573

Obszary uzupełnienia zabudowy: 193

Informacje ogólne o pliku GML:

Akt planowania przestrzennego

akt planowania przestrzennego	PL.ZIPPZP.11393_100205-POG_1POG_20240628T063244
identifier	https://www.gov.pl/zagospodarowanieprzestrzenne/app/AktPlanowaniaPrzestrzennego/PL.ZIPPZP.11393/100205-POG/1POG/20240628T063244
przestrzen nazw	PL.ZIPPZP.11393/100205-POG
lokalny id	1POG
wersja id	20240628T063244
poczatek wersji obiektu	2024-06-28T06:32:44
tytul	Plan ogólny gminy Krzyżanów
tytul alternatywny	POG KRZYZANOW
obowiazuje od	2024-06-28
obowiazuje do	obecnie
typ planu	plan ogólny gminy https://www.gov.pl/static/zagospodarowanieprzestrzenne/codelist/TypAktuPlanowaniaPrzestrzennegoKod/planOgolnyGminy
poziom hierarchii	lokalny https://inspire.ec.europa.eu/codelist/LevelOfSpatialPlanValue/local
status	w opracowaniu https://inspire.ec.europa.eu/codelist/ProcessStepGeneralValue/elaboration

modyfikacja	nie
układ odniesienia przestrzennego	EPSG 2177 (PL - 2000 - 6)
zasieg przestrzenny	
dokument przystępujący	https://www.gov.pl/zagospodarowanieprzestrzenne/app/DokumentFormalny/PL.ZIPPZP.11393/100205-POG/II.21.2024_doc1
dokument uchwalający	https://www.gov.pl/zagospodarowanieprzestrzenne/app/DokumentFormalny/PL.ZIPPZP.11393/100205-POG/doc2
wydzielenie planistyczne	https://www.gov.pl/zagospodarowanieprzestrzenne/app/StefaPlanistyczna/PL.ZIPPZP.11393/100205-POG/1POG-1SK/20251219T000000
wydzielenie planistyczne	https://www.gov.pl/zagospodarowanieprzestrzenne/app/StefaPlanistyczna/PL.ZIPPZP.11393/100205-POG/1POG-2SK/20251219T000000
wydzielenie planistyczne	https://www.gov.pl/zagospodarowanieprzestrzenne/app/StefaPlanistyczna/PL.ZIPPZP.11393/100205-POG/1POG-3SK/20251219T000000
wydzielenie planistyczne	https://www.gov.pl/zagospodarowanieprzestrzenne/app/StefaPlanistyczna/PL.ZIPPZP.11393/100205-POG/1POG-5SK/20251219T000000
wydzielenie planistyczne	https://www.gov.pl/zagospodarowanieprzestrzenne/app/StefaPlanistyczna/PL.ZIPPZP.11393/100205-POG/1POG-23SI/20251219T000000
wydzielenie planistyczne	https://www.gov.pl/zagospodarowanieprzestrzenne/app/StefaPlanistyczna/PL.ZIPPZP.11393/100205-POG/1POG-207SZ/20251219T000000
wydzielenie planistyczne	https://www.gov.pl/zagospodarowanieprzestrzenne/app/StefaPlanistyczna/PL.ZIPPZP.11393/100205-POG/1POG-18SJ/20251219T000000
wydzielenie planistyczne	https://www.gov.pl/zagospodarowanieprzestrzenne/app/StefaPlanistyczna/PL.ZIPPZP.11393/100205-POG/1POG-61SZ/20251219T000000
wydzielenie planistyczne	https://www.gov.pl/zagospodarowanieprzestrzenne/app/StefaPlanistyczna/PL.ZIPPZP.11393/100205-POG/1POG-68SZ/20251219T000000
wydzielenie planistyczne	https://www.gov.pl/zagospodarowanieprzestrzenne/app/StefaPlanistyczna/PL.ZIPPZP.11393/100205-POG/1POG-65SZ/20251219T000000
wydzielenie planistyczne	https://www.gov.pl/zagospodarowanieprzestrzenne/app/StefaPlanistyczna/PL.ZIPPZP.11393/100205-POG/1POG-31SZ/20251219T000000
wydzielenie planistyczne	https://www.gov.pl/zagospodarowanieprzestrzenne/app

	/StrefaPlanistyczna/PL.ZIPPZP.11393/100205-POG/1POG-28SZ/20251219T000000
wydzielenie planistyczne	https://www.gov.pl/zagospodarowanieprzestrzenne/app/StrefaPlanistyczna/PL.ZIPPZP.11393/100205-POG/1POG-27SZ/20251219T000000
wydzielenie planistyczne	https://www.gov.pl/zagospodarowanieprzestrzenne/app/StrefaPlanistyczna/PL.ZIPPZP.11393/100205-POG/1POG-2SJ/20251219T000000
wydzielenie planistyczne	https://www.gov.pl/zagospodarowanieprzestrzenne/app/StrefaPlanistyczna/PL.ZIPPZP.11393/100205-POG/1POG-94SZ/20251219T000000
wydzielenie planistyczne	https://www.gov.pl/zagospodarowanieprzestrzenne/app/StrefaPlanistyczna/PL.ZIPPZP.11393/100205-POG/1POG-101SZ/20251219T000000
wydzielenie planistyczne	https://www.gov.pl/zagospodarowanieprzestrzenne/app/StrefaPlanistyczna/PL.ZIPPZP.11393/100205-POG/1POG-147SZ/20251219T000000
wydzielenie planistyczne	https://www.gov.pl/zagospodarowanieprzestrzenne/app/StrefaPlanistyczna/PL.ZIPPZP.11393/100205-POG/1POG-174SZ/20251219T000000
wydzielenie planistyczne	https://www.gov.pl/zagospodarowanieprzestrzenne/app/StrefaPlanistyczna/PL.ZIPPZP.11393/100205-POG/1POG-12SW/20251219T000000
wydzielenie planistyczne	https://www.gov.pl/zagospodarowanieprzestrzenne/app/StrefaPlanistyczna/PL.ZIPPZP.11393/100205-POG/1POG-97SZ/20251219T000000
wydzielenie planistyczne	https://www.gov.pl/zagospodarowanieprzestrzenne/app/StrefaPlanistyczna/PL.ZIPPZP.11393/100205-POG/1POG-11SW/20251219T000000
wydzielenie planistyczne	https://www.gov.pl/zagospodarowanieprzestrzenne/app/StrefaPlanistyczna/PL.ZIPPZP.11393/100205-POG/1POG-24SJ/20251219T000000
wydzielenie planistyczne	https://www.gov.pl/zagospodarowanieprzestrzenne/app/StrefaPlanistyczna/PL.ZIPPZP.11393/100205-POG/1POG-59SZ/20251219T000000
wydzielenie planistyczne	https://www.gov.pl/zagospodarowanieprzestrzenne/app/StrefaPlanistyczna/PL.ZIPPZP.11393/100205-POG/1POG-15SJ/20251219T000000
wydzielenie planistyczne	https://www.gov.pl/zagospodarowanieprzestrzenne/app/StrefaPlanistyczna/PL.ZIPPZP.11393/100205-POG/1POG-277SZ/20251219T000000
wydzielenie planistyczne	https://www.gov.pl/zagospodarowanieprzestrzenne/app/StrefaPlanistyczna/PL.ZIPPZP.11393/100205-POG/1POG-64SZ/20251219T000000
wydzielenie planistyczne	https://www.gov.pl/zagospodarowanieprzestrzenne/app/StrefaPlanistyczna/PL.ZIPPZP.11393/100205-POG/1POG-107SZ/20251219T000000
wydzielenie planistyczne	https://www.gov.pl/zagospodarowanieprzestrzenne/app/StrefaPlanistyczna/PL.ZIPPZP.11393/100205-POG/1POG-90SZ/20251219T000000
wydzielenie planistyczne	https://www.gov.pl/zagospodarowanieprzestrzenne/app

	/StrefaPlanistyczna/PL.ZIPPZP.11393/100205-POG/1POG-24SZ/20251219T000000
wydzielenie planistyczne	https://www.gov.pl/zagospodarowanieprzestrzenne/app/StrefaPlanistyczna/PL.ZIPPZP.11393/100205-POG/1POG-17SZ/20251219T000000
wydzielenie planistyczne	https://www.gov.pl/zagospodarowanieprzestrzenne/app/StrefaPlanistyczna/PL.ZIPPZP.11393/100205-POG/1POG-196SZ/20251219T000000
wydzielenie planistyczne	https://www.gov.pl/zagospodarowanieprzestrzenne/app/StrefaPlanistyczna/PL.ZIPPZP.11393/100205-POG/1POG-203SZ/20251219T000000
wydzielenie planistyczne	https://www.gov.pl/zagospodarowanieprzestrzenne/app/StrefaPlanistyczna/PL.ZIPPZP.11393/100205-POG/1POG-222SZ/20251219T000000
wydzielenie planistyczne	https://www.gov.pl/zagospodarowanieprzestrzenne/app/StrefaPlanistyczna/PL.ZIPPZP.11393/100205-POG/1POG-266SZ/20251219T000000
wydzielenie planistyczne	https://www.gov.pl/zagospodarowanieprzestrzenne/app/StrefaPlanistyczna/PL.ZIPPZP.11393/100205-POG/1POG-80SJ/20251219T000000
wydzielenie planistyczne	https://www.gov.pl/zagospodarowanieprzestrzenne/app/StrefaPlanistyczna/PL.ZIPPZP.11393/100205-POG/1POG-64SJ/20251219T000000
wydzielenie planistyczne	https://www.gov.pl/zagospodarowanieprzestrzenne/app/StrefaPlanistyczna/PL.ZIPPZP.11393/100205-POG/1POG-14SW/20251219T000000
wydzielenie planistyczne	https://www.gov.pl/zagospodarowanieprzestrzenne/app/StrefaPlanistyczna/PL.ZIPPZP.11393/100205-POG/1POG-248SZ/20251219T000000
wydzielenie planistyczne	https://www.gov.pl/zagospodarowanieprzestrzenne/app/StrefaPlanistyczna/PL.ZIPPZP.11393/100205-POG/1POG-22SJ/20251219T000000
wydzielenie planistyczne	https://www.gov.pl/zagospodarowanieprzestrzenne/app/StrefaPlanistyczna/PL.ZIPPZP.11393/100205-POG/1POG-37SZ/20251219T000000
wydzielenie planistyczne	https://www.gov.pl/zagospodarowanieprzestrzenne/app/StrefaPlanistyczna/PL.ZIPPZP.11393/100205-POG/1POG-6SZ/20251219T000000
wydzielenie planistyczne	https://www.gov.pl/zagospodarowanieprzestrzenne/app/StrefaPlanistyczna/PL.ZIPPZP.11393/100205-POG/1POG-7SZ/20251219T000000
wydzielenie planistyczne	https://www.gov.pl/zagospodarowanieprzestrzenne/app/StrefaPlanistyczna/PL.ZIPPZP.11393/100205-POG/1POG-9SZ/20251219T000000
wydzielenie planistyczne	https://www.gov.pl/zagospodarowanieprzestrzenne/app/StrefaPlanistyczna/PL.ZIPPZP.11393/100205-POG/1POG-10SZ/20251219T000000
wydzielenie planistyczne	https://www.gov.pl/zagospodarowanieprzestrzenne/app/StrefaPlanistyczna/PL.ZIPPZP.11393/100205-POG/1POG-42SJ/20251219T000000
wydzielenie planistyczne	https://www.gov.pl/zagospodarowanieprzestrzenne/app

	/StrefaPlanistyczna/PL.ZIPPZP.11393/100205-POG/1POG-88SZ/20251219T000000
wydzielenie planistyczne	https://www.gov.pl/zagospodarowanieprzestrzenne/app/StrefaPlanistyczna/PL.ZIPPZP.11393/100205-POG/1POG-127SZ/20251219T000000
wydzielenie planistyczne	https://www.gov.pl/zagospodarowanieprzestrzenne/app/StrefaPlanistyczna/PL.ZIPPZP.11393/100205-POG/1POG-176SZ/20251219T000000
wydzielenie planistyczne	https://www.gov.pl/zagospodarowanieprzestrzenne/app/StrefaPlanistyczna/PL.ZIPPZP.11393/100205-POG/1POG-272SZ/20251219T000000
wydzielenie planistyczne	https://www.gov.pl/zagospodarowanieprzestrzenne/app/StrefaPlanistyczna/PL.ZIPPZP.11393/100205-POG/1POG-234SZ/20251219T000000
wydzielenie planistyczne	https://www.gov.pl/zagospodarowanieprzestrzenne/app/StrefaPlanistyczna/PL.ZIPPZP.11393/100205-POG/1POG-22SI/20251219T000000
wydzielenie planistyczne	https://www.gov.pl/zagospodarowanieprzestrzenne/app/StrefaPlanistyczna/PL.ZIPPZP.11393/100205-POG/1POG-214SZ/20251219T000000
wydzielenie planistyczne	https://www.gov.pl/zagospodarowanieprzestrzenne/app/StrefaPlanistyczna/PL.ZIPPZP.11393/100205-POG/1POG-209SZ/20251219T000000
wydzielenie planistyczne	https://www.gov.pl/zagospodarowanieprzestrzenne/app/StrefaPlanistyczna/PL.ZIPPZP.11393/100205-POG/1POG-33SJ/20251219T000000
wydzielenie planistyczne	https://www.gov.pl/zagospodarowanieprzestrzenne/app/StrefaPlanistyczna/PL.ZIPPZP.11393/100205-POG/1POG-134SZ/20251219T000000
wydzielenie planistyczne	https://www.gov.pl/zagospodarowanieprzestrzenne/app/StrefaPlanistyczna/PL.ZIPPZP.11393/100205-POG/1POG-1SJ/20251219T000000
wydzielenie planistyczne	https://www.gov.pl/zagospodarowanieprzestrzenne/app/StrefaPlanistyczna/PL.ZIPPZP.11393/100205-POG/1POG-34SZ/20251219T000000
wydzielenie planistyczne	https://www.gov.pl/zagospodarowanieprzestrzenne/app/StrefaPlanistyczna/PL.ZIPPZP.11393/100205-POG/1POG-131SZ/20251219T000000
wydzielenie planistyczne	https://www.gov.pl/zagospodarowanieprzestrzenne/app/StrefaPlanistyczna/PL.ZIPPZP.11393/100205-POG/1POG-130SZ/20251219T000000
wydzielenie planistyczne	https://www.gov.pl/zagospodarowanieprzestrzenne/app/StrefaPlanistyczna/PL.ZIPPZP.11393/100205-POG/1POG-1SI/20251219T000000
wydzielenie planistyczne	https://www.gov.pl/zagospodarowanieprzestrzenne/app/StrefaPlanistyczna/PL.ZIPPZP.11393/100205-POG/1POG-2SI/20251219T000000
wydzielenie planistyczne	https://www.gov.pl/zagospodarowanieprzestrzenne/app/StrefaPlanistyczna/PL.ZIPPZP.11393/100205-POG/1POG-24SU/20251219T000000
wydzielenie planistyczne	https://www.gov.pl/zagospodarowanieprzestrzenne/app

	/StrefaPlanistyczna/PL.ZIPPZP.11393/100205-POG/1POG-251SZ/20251219T000000
wydzielenie planistyczne	https://www.gov.pl/zagospodarowanieprzestrzenne/app/StrefaPlanistyczna/PL.ZIPPZP.11393/100205-POG/1POG-253SZ/20251219T000000
wydzielenie planistyczne	https://www.gov.pl/zagospodarowanieprzestrzenne/app/StrefaPlanistyczna/PL.ZIPPZP.11393/100205-POG/1POG-254SZ/20251219T000000
wydzielenie planistyczne	https://www.gov.pl/zagospodarowanieprzestrzenne/app/StrefaPlanistyczna/PL.ZIPPZP.11393/100205-POG/1POG-255SZ/20251219T000000
wydzielenie planistyczne	https://www.gov.pl/zagospodarowanieprzestrzenne/app/StrefaPlanistyczna/PL.ZIPPZP.11393/100205-POG/1POG-252SZ/20251219T000000
wydzielenie planistyczne	https://www.gov.pl/zagospodarowanieprzestrzenne/app/StrefaPlanistyczna/PL.ZIPPZP.11393/100205-POG/1POG-227SZ/20251219T000000
wydzielenie planistyczne	https://www.gov.pl/zagospodarowanieprzestrzenne/app/StrefaPlanistyczna/PL.ZIPPZP.11393/100205-POG/1POG-221SZ/20251219T000000
wydzielenie planistyczne	https://www.gov.pl/zagospodarowanieprzestrzenne/app/StrefaPlanistyczna/PL.ZIPPZP.11393/100205-POG/1POG-218SZ/20251219T000000
wydzielenie planistyczne	https://www.gov.pl/zagospodarowanieprzestrzenne/app/StrefaPlanistyczna/PL.ZIPPZP.11393/100205-POG/1POG-217SZ/20251219T000000
wydzielenie planistyczne	https://www.gov.pl/zagospodarowanieprzestrzenne/app/StrefaPlanistyczna/PL.ZIPPZP.11393/100205-POG/1POG-211SZ/20251219T000000
wydzielenie planistyczne	https://www.gov.pl/zagospodarowanieprzestrzenne/app/StrefaPlanistyczna/PL.ZIPPZP.11393/100205-POG/1POG-208SZ/20251219T000000
wydzielenie planistyczne	https://www.gov.pl/zagospodarowanieprzestrzenne/app/StrefaPlanistyczna/PL.ZIPPZP.11393/100205-POG/1POG-204SZ/20251219T000000
wydzielenie planistyczne	https://www.gov.pl/zagospodarowanieprzestrzenne/app/StrefaPlanistyczna/PL.ZIPPZP.11393/100205-POG/1POG-192SZ/20251219T000000
wydzielenie planistyczne	https://www.gov.pl/zagospodarowanieprzestrzenne/app/StrefaPlanistyczna/PL.ZIPPZP.11393/100205-POG/1POG-139SZ/20251219T000000
wydzielenie planistyczne	https://www.gov.pl/zagospodarowanieprzestrzenne/app/StrefaPlanistyczna/PL.ZIPPZP.11393/100205-POG/1POG-133SZ/20251219T000000
wydzielenie planistyczne	https://www.gov.pl/zagospodarowanieprzestrzenne/app/StrefaPlanistyczna/PL.ZIPPZP.11393/100205-POG/1POG-125SZ/20251219T000000
wydzielenie planistyczne	https://www.gov.pl/zagospodarowanieprzestrzenne/app/StrefaPlanistyczna/PL.ZIPPZP.11393/100205-POG/1POG-104SZ/20251219T000000
wydzielenie planistyczne	https://www.gov.pl/zagospodarowanieprzestrzenne/app

	/StrefaPlanistyczna/PL.ZIPPZP.11393/100205-POG/1POG-100SZ/20251219T000000
wydzielenie planistyczne	https://www.gov.pl/zagospodarowanieprzestrzenne/app/StrefaPlanistyczna/PL.ZIPPZP.11393/100205-POG/1POG-95SZ/20251219T000000
wydzielenie planistyczne	https://www.gov.pl/zagospodarowanieprzestrzenne/app/StrefaPlanistyczna/PL.ZIPPZP.11393/100205-POG/1POG-92SZ/20251219T000000
wydzielenie planistyczne	https://www.gov.pl/zagospodarowanieprzestrzenne/app/StrefaPlanistyczna/PL.ZIPPZP.11393/100205-POG/1POG-89SZ/20251219T000000
wydzielenie planistyczne	https://www.gov.pl/zagospodarowanieprzestrzenne/app/StrefaPlanistyczna/PL.ZIPPZP.11393/100205-POG/1POG-50SZ/20251219T000000
wydzielenie planistyczne	https://www.gov.pl/zagospodarowanieprzestrzenne/app/StrefaPlanistyczna/PL.ZIPPZP.11393/100205-POG/1POG-66SZ/20251219T000000
wydzielenie planistyczne	https://www.gov.pl/zagospodarowanieprzestrzenne/app/StrefaPlanistyczna/PL.ZIPPZP.11393/100205-POG/1POG-67SZ/20251219T000000
wydzielenie planistyczne	https://www.gov.pl/zagospodarowanieprzestrzenne/app/StrefaPlanistyczna/PL.ZIPPZP.11393/100205-POG/1POG-74SZ/20251219T000000
wydzielenie planistyczne	https://www.gov.pl/zagospodarowanieprzestrzenne/app/StrefaPlanistyczna/PL.ZIPPZP.11393/100205-POG/1POG-73SZ/20251219T000000
wydzielenie planistyczne	https://www.gov.pl/zagospodarowanieprzestrzenne/app/StrefaPlanistyczna/PL.ZIPPZP.11393/100205-POG/1POG-43SJ/20251219T000000
wydzielenie planistyczne	https://www.gov.pl/zagospodarowanieprzestrzenne/app/StrefaPlanistyczna/PL.ZIPPZP.11393/100205-POG/1POG-41SJ/20251219T000000
wydzielenie planistyczne	https://www.gov.pl/zagospodarowanieprzestrzenne/app/StrefaPlanistyczna/PL.ZIPPZP.11393/100205-POG/1POG-40SJ/20251219T000000
wydzielenie planistyczne	https://www.gov.pl/zagospodarowanieprzestrzenne/app/StrefaPlanistyczna/PL.ZIPPZP.11393/100205-POG/1POG-86SZ/20251219T000000
wydzielenie planistyczne	https://www.gov.pl/zagospodarowanieprzestrzenne/app/StrefaPlanistyczna/PL.ZIPPZP.11393/100205-POG/1POG-99SZ/20251219T000000
wydzielenie planistyczne	https://www.gov.pl/zagospodarowanieprzestrzenne/app/StrefaPlanistyczna/PL.ZIPPZP.11393/100205-POG/1POG-103SZ/20251219T000000
wydzielenie planistyczne	https://www.gov.pl/zagospodarowanieprzestrzenne/app/StrefaPlanistyczna/PL.ZIPPZP.11393/100205-POG/1POG-72SZ/20251219T000000
wydzielenie planistyczne	https://www.gov.pl/zagospodarowanieprzestrzenne/app/StrefaPlanistyczna/PL.ZIPPZP.11393/100205-POG/1POG-71SZ/20251219T000000
wydzielenie planistyczne	https://www.gov.pl/zagospodarowanieprzestrzenne/app

	/StrefaPlanistyczna/PL.ZIPPZP.11393/100205-POG/1POG-70SZ/20251219T000000
wydzielenie planistyczne	https://www.gov.pl/zagospodarowanieprzestrzenne/app/StrefaPlanistyczna/PL.ZIPPZP.11393/100205-POG/1POG-58SZ/20251219T000000
wydzielenie planistyczne	https://www.gov.pl/zagospodarowanieprzestrzenne/app/StrefaPlanistyczna/PL.ZIPPZP.11393/100205-POG/1POG-56SZ/20251219T000000
wydzielenie planistyczne	https://www.gov.pl/zagospodarowanieprzestrzenne/app/StrefaPlanistyczna/PL.ZIPPZP.11393/100205-POG/1POG-52SZ/20251219T000000
wydzielenie planistyczne	https://www.gov.pl/zagospodarowanieprzestrzenne/app/StrefaPlanistyczna/PL.ZIPPZP.11393/100205-POG/1POG-62SZ/20251219T000000
wydzielenie planistyczne	https://www.gov.pl/zagospodarowanieprzestrzenne/app/StrefaPlanistyczna/PL.ZIPPZP.11393/100205-POG/1POG-60SZ/20251219T000000
wydzielenie planistyczne	https://www.gov.pl/zagospodarowanieprzestrzenne/app/StrefaPlanistyczna/PL.ZIPPZP.11393/100205-POG/1POG-53SZ/20251219T000000
wydzielenie planistyczne	https://www.gov.pl/zagospodarowanieprzestrzenne/app/StrefaPlanistyczna/PL.ZIPPZP.11393/100205-POG/1POG-55SZ/20251219T000000
wydzielenie planistyczne	https://www.gov.pl/zagospodarowanieprzestrzenne/app/StrefaPlanistyczna/PL.ZIPPZP.11393/100205-POG/1POG-30SZ/20251219T000000
wydzielenie planistyczne	https://www.gov.pl/zagospodarowanieprzestrzenne/app/StrefaPlanistyczna/PL.ZIPPZP.11393/100205-POG/1POG-12SJ/20251219T000000
wydzielenie planistyczne	https://www.gov.pl/zagospodarowanieprzestrzenne/app/StrefaPlanistyczna/PL.ZIPPZP.11393/100205-POG/1POG-11SJ/20251219T000000
wydzielenie planistyczne	https://www.gov.pl/zagospodarowanieprzestrzenne/app/StrefaPlanistyczna/PL.ZIPPZP.11393/100205-POG/1POG-9SJ/20251219T000000
wydzielenie planistyczne	https://www.gov.pl/zagospodarowanieprzestrzenne/app/StrefaPlanistyczna/PL.ZIPPZP.11393/100205-POG/1POG-21SZ/20251219T000000
wydzielenie planistyczne	https://www.gov.pl/zagospodarowanieprzestrzenne/app/StrefaPlanistyczna/PL.ZIPPZP.11393/100205-POG/1POG-22SZ/20251219T000000
wydzielenie planistyczne	https://www.gov.pl/zagospodarowanieprzestrzenne/app/StrefaPlanistyczna/PL.ZIPPZP.11393/100205-POG/1POG-23SZ/20251219T000000
wydzielenie planistyczne	https://www.gov.pl/zagospodarowanieprzestrzenne/app/StrefaPlanistyczna/PL.ZIPPZP.11393/100205-POG/1POG-1SZ/20251219T000000
wydzielenie planistyczne	https://www.gov.pl/zagospodarowanieprzestrzenne/app/StrefaPlanistyczna/PL.ZIPPZP.11393/100205-POG/1POG-2SZ/20251219T000000
wydzielenie planistyczne	https://www.gov.pl/zagospodarowanieprzestrzenne/app/StrefaPlanistyczna/PL.ZIPPZP.11393/100205-POG/1POG-2SZ/20251219T000000

	/StrefaPlanistyczna/PL.ZIPPZP.11393/100205-POG/1POG-3SZ/20251219T000000
wydzialenie planistyczne	https://www.gov.pl/zagospodarowanieprzestrzenne/app/StrefaPlanistyczna/PL.ZIPPZP.11393/100205-POG/1POG-4SZ/20251219T000000
wydzialenie planistyczne	https://www.gov.pl/zagospodarowanieprzestrzenne/app/StrefaPlanistyczna/PL.ZIPPZP.11393/100205-POG/1POG-5SZ/20251219T000000
wydzialenie planistyczne	https://www.gov.pl/zagospodarowanieprzestrzenne/app/StrefaPlanistyczna/PL.ZIPPZP.11393/100205-POG/1POG-11SZ/20251219T000000
wydzialenie planistyczne	https://www.gov.pl/zagospodarowanieprzestrzenne/app/StrefaPlanistyczna/PL.ZIPPZP.11393/100205-POG/1POG-12SZ/20251219T000000
wydzialenie planistyczne	https://www.gov.pl/zagospodarowanieprzestrzenne/app/StrefaPlanistyczna/PL.ZIPPZP.11393/100205-POG/1POG-14SZ/20251219T000000
wydzialenie planistyczne	https://www.gov.pl/zagospodarowanieprzestrzenne/app/StrefaPlanistyczna/PL.ZIPPZP.11393/100205-POG/1POG-16SZ/20251219T000000
wydzialenie planistyczne	https://www.gov.pl/zagospodarowanieprzestrzenne/app/StrefaPlanistyczna/PL.ZIPPZP.11393/100205-POG/1POG-161SZ/20251219T000000
wydzialenie planistyczne	https://www.gov.pl/zagospodarowanieprzestrzenne/app/StrefaPlanistyczna/PL.ZIPPZP.11393/100205-POG/1POG-181SZ/20251219T000000
wydzialenie planistyczne	https://www.gov.pl/zagospodarowanieprzestrzenne/app/StrefaPlanistyczna/PL.ZIPPZP.11393/100205-POG/1POG-3SC/20251219T000000
wydzialenie planistyczne	https://www.gov.pl/zagospodarowanieprzestrzenne/app/StrefaPlanistyczna/PL.ZIPPZP.11393/100205-POG/1POG-189SZ/20251219T000000
wydzialenie planistyczne	https://www.gov.pl/zagospodarowanieprzestrzenne/app/StrefaPlanistyczna/PL.ZIPPZP.11393/100205-POG/1POG-201SZ/20251219T000000
wydzialenie planistyczne	https://www.gov.pl/zagospodarowanieprzestrzenne/app/StrefaPlanistyczna/PL.ZIPPZP.11393/100205-POG/1POG-230SZ/20251219T000000
wydzialenie planistyczne	https://www.gov.pl/zagospodarowanieprzestrzenne/app/StrefaPlanistyczna/PL.ZIPPZP.11393/100205-POG/1POG-249SZ/20251219T000000
wydzialenie planistyczne	https://www.gov.pl/zagospodarowanieprzestrzenne/app/StrefaPlanistyczna/PL.ZIPPZP.11393/100205-POG/1POG-259SZ/20251219T000000
wydzialenie planistyczne	https://www.gov.pl/zagospodarowanieprzestrzenne/app/StrefaPlanistyczna/PL.ZIPPZP.11393/100205-POG/1POG-261SZ/20251219T000000
wydzialenie planistyczne	https://www.gov.pl/zagospodarowanieprzestrzenne/app/StrefaPlanistyczna/PL.ZIPPZP.11393/100205-POG/1POG-263SZ/20251219T000000
wydzialenie planistyczne	https://www.gov.pl/zagospodarowanieprzestrzenne/app

	/StrefaPlanistyczna/PL.ZIPPZP.11393/100205-POG/1POG-262SZ/20251219T000000
wydzielenie planistyczne	https://www.gov.pl/zagospodarowanieprzestrzenne/app/StrefaPlanistyczna/PL.ZIPPZP.11393/100205-POG/1POG-257SZ/20251219T000000
wydzielenie planistyczne	https://www.gov.pl/zagospodarowanieprzestrzenne/app/StrefaPlanistyczna/PL.ZIPPZP.11393/100205-POG/1POG-223SZ/20251219T000000
wydzielenie planistyczne	https://www.gov.pl/zagospodarowanieprzestrzenne/app/StrefaPlanistyczna/PL.ZIPPZP.11393/100205-POG/1POG-228SZ/20251219T000000
wydzielenie planistyczne	https://www.gov.pl/zagospodarowanieprzestrzenne/app/StrefaPlanistyczna/PL.ZIPPZP.11393/100205-POG/1POG-233SZ/20251219T000000
wydzielenie planistyczne	https://www.gov.pl/zagospodarowanieprzestrzenne/app/StrefaPlanistyczna/PL.ZIPPZP.11393/100205-POG/1POG-232SZ/20251219T000000
wydzielenie planistyczne	https://www.gov.pl/zagospodarowanieprzestrzenne/app/StrefaPlanistyczna/PL.ZIPPZP.11393/100205-POG/1POG-241SZ/20251219T000000
wydzielenie planistyczne	https://www.gov.pl/zagospodarowanieprzestrzenne/app/StrefaPlanistyczna/PL.ZIPPZP.11393/100205-POG/1POG-244SZ/20251219T000000
wydzielenie planistyczne	https://www.gov.pl/zagospodarowanieprzestrzenne/app/StrefaPlanistyczna/PL.ZIPPZP.11393/100205-POG/1POG-215SZ/20251219T000000
wydzielenie planistyczne	https://www.gov.pl/zagospodarowanieprzestrzenne/app/StrefaPlanistyczna/PL.ZIPPZP.11393/100205-POG/1POG-75SJ/20251219T000000
wydzielenie planistyczne	https://www.gov.pl/zagospodarowanieprzestrzenne/app/StrefaPlanistyczna/PL.ZIPPZP.11393/100205-POG/1POG-226SZ/20251219T000000
wydzielenie planistyczne	https://www.gov.pl/zagospodarowanieprzestrzenne/app/StrefaPlanistyczna/PL.ZIPPZP.11393/100205-POG/1POG-238SZ/20251219T000000
wydzielenie planistyczne	https://www.gov.pl/zagospodarowanieprzestrzenne/app/StrefaPlanistyczna/PL.ZIPPZP.11393/100205-POG/1POG-242SZ/20251219T000000
wydzielenie planistyczne	https://www.gov.pl/zagospodarowanieprzestrzenne/app/StrefaPlanistyczna/PL.ZIPPZP.11393/100205-POG/1POG-246SZ/20251219T000000
wydzielenie planistyczne	https://www.gov.pl/zagospodarowanieprzestrzenne/app/StrefaPlanistyczna/PL.ZIPPZP.11393/100205-POG/1POG-220SZ/20251219T000000
wydzielenie planistyczne	https://www.gov.pl/zagospodarowanieprzestrzenne/app/StrefaPlanistyczna/PL.ZIPPZP.11393/100205-POG/1POG-182SZ/20251219T000000
wydzielenie planistyczne	https://www.gov.pl/zagospodarowanieprzestrzenne/app/StrefaPlanistyczna/PL.ZIPPZP.11393/100205-POG/1POG-191SZ/20251219T000000
wydzielenie planistyczne	https://www.gov.pl/zagospodarowanieprzestrzenne/app

	/StrefaPlanistyczna/PL.ZIPPZP.11393/100205-POG/1POG-41SZ/20251219T000000
wydzialenie planistyczne	https://www.gov.pl/zagospodarowanieprzestrzenne/app/StrefaPlanistyczna/PL.ZIPPZP.11393/100205-POG/1POG-102SZ/20251219T000000
wydzialenie planistyczne	https://www.gov.pl/zagospodarowanieprzestrzenne/app/StrefaPlanistyczna/PL.ZIPPZP.11393/100205-POG/1POG-40SZ/20251219T000000
wydzialenie planistyczne	https://www.gov.pl/zagospodarowanieprzestrzenne/app/StrefaPlanistyczna/PL.ZIPPZP.11393/100205-POG/1POG-3SN/20251219T000000
wydzialenie planistyczne	https://www.gov.pl/zagospodarowanieprzestrzenne/app/StrefaPlanistyczna/PL.ZIPPZP.11393/100205-POG/1POG-33SZ/20251219T000000
wydzialenie planistyczne	https://www.gov.pl/zagospodarowanieprzestrzenne/app/StrefaPlanistyczna/PL.ZIPPZP.11393/100205-POG/1POG-15SZ/20251219T000000
wydzialenie planistyczne	https://www.gov.pl/zagospodarowanieprzestrzenne/app/StrefaPlanistyczna/PL.ZIPPZP.11393/100205-POG/1POG-1SC/20251219T000000
wydzialenie planistyczne	https://www.gov.pl/zagospodarowanieprzestrzenne/app/StrefaPlanistyczna/PL.ZIPPZP.11393/100205-POG/1POG-8SZ/20251219T000000
wydzialenie planistyczne	https://www.gov.pl/zagospodarowanieprzestrzenne/app/StrefaPlanistyczna/PL.ZIPPZP.11393/100205-POG/1POG-35SZ/20251219T000000
wydzialenie planistyczne	https://www.gov.pl/zagospodarowanieprzestrzenne/app/StrefaPlanistyczna/PL.ZIPPZP.11393/100205-POG/1POG-49SZ/20251219T000000
wydzialenie planistyczne	https://www.gov.pl/zagospodarowanieprzestrzenne/app/StrefaPlanistyczna/PL.ZIPPZP.11393/100205-POG/1POG-51SZ/20251219T000000
wydzialenie planistyczne	https://www.gov.pl/zagospodarowanieprzestrzenne/app/StrefaPlanistyczna/PL.ZIPPZP.11393/100205-POG/1POG-43SZ/20251219T000000
wydzialenie planistyczne	https://www.gov.pl/zagospodarowanieprzestrzenne/app/StrefaPlanistyczna/PL.ZIPPZP.11393/100205-POG/1POG-48SZ/20251219T000000
wydzialenie planistyczne	https://www.gov.pl/zagospodarowanieprzestrzenne/app/StrefaPlanistyczna/PL.ZIPPZP.11393/100205-POG/1POG-80SZ/20251219T000000
wydzialenie planistyczne	https://www.gov.pl/zagospodarowanieprzestrzenne/app/StrefaPlanistyczna/PL.ZIPPZP.11393/100205-POG/1POG-109SZ/20251219T000000
wydzialenie planistyczne	https://www.gov.pl/zagospodarowanieprzestrzenne/app/StrefaPlanistyczna/PL.ZIPPZP.11393/100205-POG/1POG-106SZ/20251219T000000
wydzialenie planistyczne	https://www.gov.pl/zagospodarowanieprzestrzenne/app/StrefaPlanistyczna/PL.ZIPPZP.11393/100205-POG/1POG-116SZ/20251219T000000
wydzialenie planistyczne	https://www.gov.pl/zagospodarowanieprzestrzenne/app

	/StrefaPlanistyczna/PL.ZIPPZP.11393/100205-POG/1POG-129SZ/20251219T000000
wydzielenie planistyczne	https://www.gov.pl/zagospodarowanieprzestrzenne/app/StrefaPlanistyczna/PL.ZIPPZP.11393/100205-POG/1POG-126SZ/20251219T000000
wydzielenie planistyczne	https://www.gov.pl/zagospodarowanieprzestrzenne/app/StrefaPlanistyczna/PL.ZIPPZP.11393/100205-POG/1POG-132SZ/20251219T000000
wydzielenie planistyczne	https://www.gov.pl/zagospodarowanieprzestrzenne/app/StrefaPlanistyczna/PL.ZIPPZP.11393/100205-POG/1POG-141SZ/20251219T000000
wydzielenie planistyczne	https://www.gov.pl/zagospodarowanieprzestrzenne/app/StrefaPlanistyczna/PL.ZIPPZP.11393/100205-POG/1POG-140SZ/20251219T000000
wydzielenie planistyczne	https://www.gov.pl/zagospodarowanieprzestrzenne/app/StrefaPlanistyczna/PL.ZIPPZP.11393/100205-POG/1POG-142SZ/20251219T000000
wydzielenie planistyczne	https://www.gov.pl/zagospodarowanieprzestrzenne/app/StrefaPlanistyczna/PL.ZIPPZP.11393/100205-POG/1POG-135SZ/20251219T000000
wydzielenie planistyczne	https://www.gov.pl/zagospodarowanieprzestrzenne/app/StrefaPlanistyczna/PL.ZIPPZP.11393/100205-POG/1POG-59SJ/20251219T000000
wydzielenie planistyczne	https://www.gov.pl/zagospodarowanieprzestrzenne/app/StrefaPlanistyczna/PL.ZIPPZP.11393/100205-POG/1POG-156SZ/20251219T000000
wydzielenie planistyczne	https://www.gov.pl/zagospodarowanieprzestrzenne/app/StrefaPlanistyczna/PL.ZIPPZP.11393/100205-POG/1POG-153SZ/20251219T000000
wydzielenie planistyczne	https://www.gov.pl/zagospodarowanieprzestrzenne/app/StrefaPlanistyczna/PL.ZIPPZP.11393/100205-POG/1POG-60SJ/20251219T000000
wydzielenie planistyczne	https://www.gov.pl/zagospodarowanieprzestrzenne/app/StrefaPlanistyczna/PL.ZIPPZP.11393/100205-POG/1POG-150SZ/20251219T000000
wydzielenie planistyczne	https://www.gov.pl/zagospodarowanieprzestrzenne/app/StrefaPlanistyczna/PL.ZIPPZP.11393/100205-POG/1POG-67SJ/20251219T000000
wydzielenie planistyczne	https://www.gov.pl/zagospodarowanieprzestrzenne/app/StrefaPlanistyczna/PL.ZIPPZP.11393/100205-POG/1POG-155SZ/20251219T000000
wydzielenie planistyczne	https://www.gov.pl/zagospodarowanieprzestrzenne/app/StrefaPlanistyczna/PL.ZIPPZP.11393/100205-POG/1POG-157SZ/20251219T000000
wydzielenie planistyczne	https://www.gov.pl/zagospodarowanieprzestrzenne/app/StrefaPlanistyczna/PL.ZIPPZP.11393/100205-POG/1POG-160SZ/20251219T000000
wydzielenie planistyczne	https://www.gov.pl/zagospodarowanieprzestrzenne/app/StrefaPlanistyczna/PL.ZIPPZP.11393/100205-POG/1POG-163SZ/20251219T000000
wydzielenie planistyczne	https://www.gov.pl/zagospodarowanieprzestrzenne/app

	/StrefaPlanistyczna/PL.ZIPPZP.11393/100205-POG/1POG-166SZ/20251219T000000
wydzielenie planistyczne	https://www.gov.pl/zagospodarowanieprzestrzenne/app/StrefaPlanistyczna/PL.ZIPPZP.11393/100205-POG/1POG-167SZ/20251219T000000
wydzielenie planistyczne	https://www.gov.pl/zagospodarowanieprzestrzenne/app/StrefaPlanistyczna/PL.ZIPPZP.11393/100205-POG/1POG-169SZ/20251219T000000
wydzielenie planistyczne	https://www.gov.pl/zagospodarowanieprzestrzenne/app/StrefaPlanistyczna/PL.ZIPPZP.11393/100205-POG/1POG-164SZ/20251219T000000
wydzielenie planistyczne	https://www.gov.pl/zagospodarowanieprzestrzenne/app/StrefaPlanistyczna/PL.ZIPPZP.11393/100205-POG/1POG-72SJ/20251219T000000
wydzielenie planistyczne	https://www.gov.pl/zagospodarowanieprzestrzenne/app/StrefaPlanistyczna/PL.ZIPPZP.11393/100205-POG/1POG-188SZ/20251219T000000
wydzielenie planistyczne	https://www.gov.pl/zagospodarowanieprzestrzenne/app/StrefaPlanistyczna/PL.ZIPPZP.11393/100205-POG/1POG-185SZ/20251219T000000
wydzielenie planistyczne	https://www.gov.pl/zagospodarowanieprzestrzenne/app/StrefaPlanistyczna/PL.ZIPPZP.11393/100205-POG/1POG-74SJ/20251219T000000
wydzielenie planistyczne	https://www.gov.pl/zagospodarowanieprzestrzenne/app/StrefaPlanistyczna/PL.ZIPPZP.11393/100205-POG/1POG-168SZ/20251219T000000
wydzielenie planistyczne	https://www.gov.pl/zagospodarowanieprzestrzenne/app/StrefaPlanistyczna/PL.ZIPPZP.11393/100205-POG/1POG-172SZ/20251219T000000
wydzielenie planistyczne	https://www.gov.pl/zagospodarowanieprzestrzenne/app/StrefaPlanistyczna/PL.ZIPPZP.11393/100205-POG/1POG-178SZ/20251219T000000
wydzielenie planistyczne	https://www.gov.pl/zagospodarowanieprzestrzenne/app/StrefaPlanistyczna/PL.ZIPPZP.11393/100205-POG/1POG-180SZ/20251219T000000
wydzielenie planistyczne	https://www.gov.pl/zagospodarowanieprzestrzenne/app/StrefaPlanistyczna/PL.ZIPPZP.11393/100205-POG/1POG-183SZ/20251219T000000
wydzielenie planistyczne	https://www.gov.pl/zagospodarowanieprzestrzenne/app/StrefaPlanistyczna/PL.ZIPPZP.11393/100205-POG/1POG-73SJ/20251219T000000
wydzielenie planistyczne	https://www.gov.pl/zagospodarowanieprzestrzenne/app/StrefaPlanistyczna/PL.ZIPPZP.11393/100205-POG/1POG-193SZ/20251219T000000
wydzielenie planistyczne	https://www.gov.pl/zagospodarowanieprzestrzenne/app/StrefaPlanistyczna/PL.ZIPPZP.11393/100205-POG/1POG-197SZ/20251219T000000
wydzielenie planistyczne	https://www.gov.pl/zagospodarowanieprzestrzenne/app/StrefaPlanistyczna/PL.ZIPPZP.11393/100205-POG/1POG-199SZ/20251219T000000
wydzielenie planistyczne	https://www.gov.pl/zagospodarowanieprzestrzenne/app

	/StrefaPlanistyczna/PL.ZIPPZP.11393/100205-POG/1POG-216SZ/20251219T000000
wydzialenie planistyczne	https://www.gov.pl/zagospodarowanieprzestrzenne/app/StrefaPlanistyczna/PL.ZIPPZP.11393/100205-POG/1POG-224SZ/20251219T000000
wydzialenie planistyczne	https://www.gov.pl/zagospodarowanieprzestrzenne/app/StrefaPlanistyczna/PL.ZIPPZP.11393/100205-POG/1POG-16SW/20251219T000000
wydzialenie planistyczne	https://www.gov.pl/zagospodarowanieprzestrzenne/app/StrefaPlanistyczna/PL.ZIPPZP.11393/100205-POG/1POG-76SJ/20251219T000000
wydzialenie planistyczne	https://www.gov.pl/zagospodarowanieprzestrzenne/app/StrefaPlanistyczna/PL.ZIPPZP.11393/100205-POG/1POG-194SZ/20251219T000000
wydzialenie planistyczne	https://www.gov.pl/zagospodarowanieprzestrzenne/app/StrefaPlanistyczna/PL.ZIPPZP.11393/100205-POG/1POG-206SZ/20251219T000000
wydzialenie planistyczne	https://www.gov.pl/zagospodarowanieprzestrzenne/app/StrefaPlanistyczna/PL.ZIPPZP.11393/100205-POG/1POG-225SZ/20251219T000000
wydzialenie planistyczne	https://www.gov.pl/zagospodarowanieprzestrzenne/app/StrefaPlanistyczna/PL.ZIPPZP.11393/100205-POG/1POG-231SZ/20251219T000000
wydzialenie planistyczne	https://www.gov.pl/zagospodarowanieprzestrzenne/app/StrefaPlanistyczna/PL.ZIPPZP.11393/100205-POG/1POG-210SZ/20251219T000000
wydzialenie planistyczne	https://www.gov.pl/zagospodarowanieprzestrzenne/app/StrefaPlanistyczna/PL.ZIPPZP.11393/100205-POG/1POG-213SZ/20251219T000000
wydzialenie planistyczne	https://www.gov.pl/zagospodarowanieprzestrzenne/app/StrefaPlanistyczna/PL.ZIPPZP.11393/100205-POG/1POG-63SJ/20251219T000000
wydzialenie planistyczne	https://www.gov.pl/zagospodarowanieprzestrzenne/app/StrefaPlanistyczna/PL.ZIPPZP.11393/100205-POG/1POG-86SJ/20251219T000000
wydzialenie planistyczne	https://www.gov.pl/zagospodarowanieprzestrzenne/app/StrefaPlanistyczna/PL.ZIPPZP.11393/100205-POG/1POG-195SZ/20251219T000000
wydzialenie planistyczne	https://www.gov.pl/zagospodarowanieprzestrzenne/app/StrefaPlanistyczna/PL.ZIPPZP.11393/100205-POG/1POG-113SZ/20251219T000000
wydzialenie planistyczne	https://www.gov.pl/zagospodarowanieprzestrzenne/app/StrefaPlanistyczna/PL.ZIPPZP.11393/100205-POG/1POG-84SZ/20251219T000000
wydzialenie planistyczne	https://www.gov.pl/zagospodarowanieprzestrzenne/app/StrefaPlanistyczna/PL.ZIPPZP.11393/100205-POG/1POG-9SW/20251219T000000
wydzialenie planistyczne	https://www.gov.pl/zagospodarowanieprzestrzenne/app/StrefaPlanistyczna/PL.ZIPPZP.11393/100205-POG/1POG-10SW/20251219T000000
wydzialenie planistyczne	https://www.gov.pl/zagospodarowanieprzestrzenne/app

	/StrefaPlanistyczna/PL.ZIPPZP.11393/100205-POG/1POG-136SZ/20251219T000000
wydzialenie planistyczne	https://www.gov.pl/zagospodarowanieprzestrzenne/app/StrefaPlanistyczna/PL.ZIPPZP.11393/100205-POG/1POG-124SZ/20251219T000000
wydzialenie planistyczne	https://www.gov.pl/zagospodarowanieprzestrzenne/app/StrefaPlanistyczna/PL.ZIPPZP.11393/100205-POG/1POG-68SJ/20251219T000000
wydzialenie planistyczne	https://www.gov.pl/zagospodarowanieprzestrzenne/app/StrefaPlanistyczna/PL.ZIPPZP.11393/100205-POG/1POG-276SZ/20251219T000000
wydzialenie planistyczne	https://www.gov.pl/zagospodarowanieprzestrzenne/app/StrefaPlanistyczna/PL.ZIPPZP.11393/100205-POG/1POG-274SZ/20251219T000000
wydzialenie planistyczne	https://www.gov.pl/zagospodarowanieprzestrzenne/app/StrefaPlanistyczna/PL.ZIPPZP.11393/100205-POG/1POG-177SZ/20251219T000000
wydzialenie planistyczne	https://www.gov.pl/zagospodarowanieprzestrzenne/app/StrefaPlanistyczna/PL.ZIPPZP.11393/100205-POG/1POG-184SZ/20251219T000000
wydzialenie planistyczne	https://www.gov.pl/zagospodarowanieprzestrzenne/app/StrefaPlanistyczna/PL.ZIPPZP.11393/100205-POG/1POG-83SZ/20251219T000000
wydzialenie planistyczne	https://www.gov.pl/zagospodarowanieprzestrzenne/app/StrefaPlanistyczna/PL.ZIPPZP.11393/100205-POG/1POG-198SZ/20251219T000000
wydzialenie planistyczne	https://www.gov.pl/zagospodarowanieprzestrzenne/app/StrefaPlanistyczna/PL.ZIPPZP.11393/100205-POG/1POG-55SR/20251219T000000
wydzialenie planistyczne	https://www.gov.pl/zagospodarowanieprzestrzenne/app/StrefaPlanistyczna/PL.ZIPPZP.11393/100205-POG/1POG-81SJ/20251219T000000
wydzialenie planistyczne	https://www.gov.pl/zagospodarowanieprzestrzenne/app/StrefaPlanistyczna/PL.ZIPPZP.11393/100205-POG/1POG-19SN/20251219T000000
wydzialenie planistyczne	https://www.gov.pl/zagospodarowanieprzestrzenne/app/StrefaPlanistyczna/PL.ZIPPZP.11393/100205-POG/1POG-17SP/20251219T000000
wydzialenie planistyczne	https://www.gov.pl/zagospodarowanieprzestrzenne/app/StrefaPlanistyczna/PL.ZIPPZP.11393/100205-POG/1POG-4SW/20251219T000000
wydzialenie planistyczne	https://www.gov.pl/zagospodarowanieprzestrzenne/app/StrefaPlanistyczna/PL.ZIPPZP.11393/100205-POG/1POG-3SW/20251219T000000
wydzialenie planistyczne	https://www.gov.pl/zagospodarowanieprzestrzenne/app/StrefaPlanistyczna/PL.ZIPPZP.11393/100205-POG/1POG-11SU/20251219T000000
wydzialenie planistyczne	https://www.gov.pl/zagospodarowanieprzestrzenne/app/StrefaPlanistyczna/PL.ZIPPZP.11393/100205-POG/1POG-26SZ/20251219T000000
wydzialenie planistyczne	https://www.gov.pl/zagospodarowanieprzestrzenne/app

	/StrefaPlanistyczna/PL.ZIPPZP.11393/100205-POG/1POG-1SW/20251219T000000
wydzialenie planistyczne	https://www.gov.pl/zagospodarowanieprzestrzenne/app/StrefaPlanistyczna/PL.ZIPPZP.11393/100205-POG/1POG-4SU/20251219T000000
wydzialenie planistyczne	https://www.gov.pl/zagospodarowanieprzestrzenne/app/StrefaPlanistyczna/PL.ZIPPZP.11393/100205-POG/1POG-19SZ/20251219T000000
wydzialenie planistyczne	https://www.gov.pl/zagospodarowanieprzestrzenne/app/StrefaPlanistyczna/PL.ZIPPZP.11393/100205-POG/1POG-10SJ/20251219T000000
wydzialenie planistyczne	https://www.gov.pl/zagospodarowanieprzestrzenne/app/StrefaPlanistyczna/PL.ZIPPZP.11393/100205-POG/1POG-110SZ/20251219T000000
wydzialenie planistyczne	https://www.gov.pl/zagospodarowanieprzestrzenne/app/StrefaPlanistyczna/PL.ZIPPZP.11393/100205-POG/1POG-46SJ/20251219T000000
wydzialenie planistyczne	https://www.gov.pl/zagospodarowanieprzestrzenne/app/StrefaPlanistyczna/PL.ZIPPZP.11393/100205-POG/1POG-3SJ/20251219T000000
wydzialenie planistyczne	https://www.gov.pl/zagospodarowanieprzestrzenne/app/StrefaPlanistyczna/PL.ZIPPZP.11393/100205-POG/1POG-90SJ/20251219T000000
wydzialenie planistyczne	https://www.gov.pl/zagospodarowanieprzestrzenne/app/StrefaPlanistyczna/PL.ZIPPZP.11393/100205-POG/1POG-28SU/20251219T000000
wydzialenie planistyczne	https://www.gov.pl/zagospodarowanieprzestrzenne/app/StrefaPlanistyczna/PL.ZIPPZP.11393/100205-POG/1POG-1SR/20251219T000000
wydzialenie planistyczne	https://www.gov.pl/zagospodarowanieprzestrzenne/app/StrefaPlanistyczna/PL.ZIPPZP.11393/100205-POG/1POG-162SZ/20251219T000000
wydzialenie planistyczne	https://www.gov.pl/zagospodarowanieprzestrzenne/app/StrefaPlanistyczna/PL.ZIPPZP.11393/100205-POG/1POG-1SO/20251219T000000
wydzialenie planistyczne	https://www.gov.pl/zagospodarowanieprzestrzenne/app/StrefaPlanistyczna/PL.ZIPPZP.11393/100205-POG/1POG-29SR/20251219T000000
wydzialenie planistyczne	https://www.gov.pl/zagospodarowanieprzestrzenne/app/StrefaPlanistyczna/PL.ZIPPZP.11393/100205-POG/1POG-13SU/20251219T000000
wydzialenie planistyczne	https://www.gov.pl/zagospodarowanieprzestrzenne/app/StrefaPlanistyczna/PL.ZIPPZP.11393/100205-POG/1POG-7SN/20251219T000000
wydzialenie planistyczne	https://www.gov.pl/zagospodarowanieprzestrzenne/app/StrefaPlanistyczna/PL.ZIPPZP.11393/100205-POG/1POG-6SW/20251219T000000
wydzialenie planistyczne	https://www.gov.pl/zagospodarowanieprzestrzenne/app/StrefaPlanistyczna/PL.ZIPPZP.11393/100205-POG/1POG-7SU/20251219T000000
wydzialenie planistyczne	https://www.gov.pl/zagospodarowanieprzestrzenne/app

	/StrefaPlanistyczna/PL.ZIPPZP.11393/100205-POG/1POG-44SJ/20251219T000000
wydzielenie planistyczne	https://www.gov.pl/zagospodarowanieprzestrzenne/app/StrefaPlanistyczna/PL.ZIPPZP.11393/100205-POG/1POG-8SU/20251219T000000
wydzielenie planistyczne	https://www.gov.pl/zagospodarowanieprzestrzenne/app/StrefaPlanistyczna/PL.ZIPPZP.11393/100205-POG/1POG-2SR/20251219T000000
wydzielenie planistyczne	https://www.gov.pl/zagospodarowanieprzestrzenne/app/StrefaPlanistyczna/PL.ZIPPZP.11393/100205-POG/1POG-5SP/20251219T000000
wydzielenie planistyczne	https://www.gov.pl/zagospodarowanieprzestrzenne/app/StrefaPlanistyczna/PL.ZIPPZP.11393/100205-POG/1POG-3SP/20251219T000000
wydzielenie planistyczne	https://www.gov.pl/zagospodarowanieprzestrzenne/app/StrefaPlanistyczna/PL.ZIPPZP.11393/100205-POG/1POG-1SG/20251219T000000
wydzielenie planistyczne	https://www.gov.pl/zagospodarowanieprzestrzenne/app/StrefaPlanistyczna/PL.ZIPPZP.11393/100205-POG/1POG-6SJ/20251219T000000
wydzielenie planistyczne	https://www.gov.pl/zagospodarowanieprzestrzenne/app/StrefaPlanistyczna/PL.ZIPPZP.11393/100205-POG/1POG-14SJ/20251219T000000
wydzielenie planistyczne	https://www.gov.pl/zagospodarowanieprzestrzenne/app/StrefaPlanistyczna/PL.ZIPPZP.11393/100205-POG/1POG-69SZ/20251219T000000
wydzielenie planistyczne	https://www.gov.pl/zagospodarowanieprzestrzenne/app/StrefaPlanistyczna/PL.ZIPPZP.11393/100205-POG/1POG-36SJ/20251219T000000
wydzielenie planistyczne	https://www.gov.pl/zagospodarowanieprzestrzenne/app/StrefaPlanistyczna/PL.ZIPPZP.11393/100205-POG/1POG-5SU/20251219T000000
wydzielenie planistyczne	https://www.gov.pl/zagospodarowanieprzestrzenne/app/StrefaPlanistyczna/PL.ZIPPZP.11393/100205-POG/1POG-5SW/20251219T000000
wydzielenie planistyczne	https://www.gov.pl/zagospodarowanieprzestrzenne/app/StrefaPlanistyczna/PL.ZIPPZP.11393/100205-POG/1POG-78SZ/20251219T000000
wydzielenie planistyczne	https://www.gov.pl/zagospodarowanieprzestrzenne/app/StrefaPlanistyczna/PL.ZIPPZP.11393/100205-POG/1POG-87SZ/20251219T000000
wydzielenie planistyczne	https://www.gov.pl/zagospodarowanieprzestrzenne/app/StrefaPlanistyczna/PL.ZIPPZP.11393/100205-POG/1POG-93SZ/20251219T000000
wydzielenie planistyczne	https://www.gov.pl/zagospodarowanieprzestrzenne/app/StrefaPlanistyczna/PL.ZIPPZP.11393/100205-POG/1POG-105SZ/20251219T000000
wydzielenie planistyczne	https://www.gov.pl/zagospodarowanieprzestrzenne/app/StrefaPlanistyczna/PL.ZIPPZP.11393/100205-POG/1POG-96SZ/20251219T000000
wydzielenie planistyczne	https://www.gov.pl/zagospodarowanieprzestrzenne/app

	/StrefaPlanistyczna/PL.ZIPPZP.11393/100205-POG/1POG-15SI/20251219T000000
wydzialenie planistyczne	https://www.gov.pl/zagospodarowanieprzestrzenne/app/StrefaPlanistyczna/PL.ZIPPZP.11393/100205-POG/1POG-42SZ/20251219T000000
wydzialenie planistyczne	https://www.gov.pl/zagospodarowanieprzestrzenne/app/StrefaPlanistyczna/PL.ZIPPZP.11393/100205-POG/1POG-45SZ/20251219T000000
wydzialenie planistyczne	https://www.gov.pl/zagospodarowanieprzestrzenne/app/StrefaPlanistyczna/PL.ZIPPZP.11393/100205-POG/1POG-18SW/20251219T000000
wydzialenie planistyczne	https://www.gov.pl/zagospodarowanieprzestrzenne/app/StrefaPlanistyczna/PL.ZIPPZP.11393/100205-POG/1POG-27SU/20251219T000000
wydzialenie planistyczne	https://www.gov.pl/zagospodarowanieprzestrzenne/app/StrefaPlanistyczna/PL.ZIPPZP.11393/100205-POG/1POG-264SZ/20251219T000000
wydzialenie planistyczne	https://www.gov.pl/zagospodarowanieprzestrzenne/app/StrefaPlanistyczna/PL.ZIPPZP.11393/100205-POG/1POG-245SZ/20251219T000000
wydzialenie planistyczne	https://www.gov.pl/zagospodarowanieprzestrzenne/app/StrefaPlanistyczna/PL.ZIPPZP.11393/100205-POG/1POG-247SZ/20251219T000000
wydzialenie planistyczne	https://www.gov.pl/zagospodarowanieprzestrzenne/app/StrefaPlanistyczna/PL.ZIPPZP.11393/100205-POG/1POG-26SI/20251219T000000
wydzialenie planistyczne	https://www.gov.pl/zagospodarowanieprzestrzenne/app/StrefaPlanistyczna/PL.ZIPPZP.11393/100205-POG/1POG-6SI/20251219T000000
wydzialenie planistyczne	https://www.gov.pl/zagospodarowanieprzestrzenne/app/StrefaPlanistyczna/PL.ZIPPZP.11393/100205-POG/1POG-13SI/20251219T000000
wydzialenie planistyczne	https://www.gov.pl/zagospodarowanieprzestrzenne/app/StrefaPlanistyczna/PL.ZIPPZP.11393/100205-POG/1POG-128SZ/20251219T000000
wydzialenie planistyczne	https://www.gov.pl/zagospodarowanieprzestrzenne/app/StrefaPlanistyczna/PL.ZIPPZP.11393/100205-POG/1POG-114SZ/20251219T000000
wydzialenie planistyczne	https://www.gov.pl/zagospodarowanieprzestrzenne/app/StrefaPlanistyczna/PL.ZIPPZP.11393/100205-POG/1POG-112SZ/20251219T000000
wydzialenie planistyczne	https://www.gov.pl/zagospodarowanieprzestrzenne/app/StrefaPlanistyczna/PL.ZIPPZP.11393/100205-POG/1POG-55SJ/20251219T000000
wydzialenie planistyczne	https://www.gov.pl/zagospodarowanieprzestrzenne/app/StrefaPlanistyczna/PL.ZIPPZP.11393/100205-POG/1POG-54SJ/20251219T000000
wydzialenie planistyczne	https://www.gov.pl/zagospodarowanieprzestrzenne/app/StrefaPlanistyczna/PL.ZIPPZP.11393/100205-POG/1POG-16SI/20251219T000000
wydzialenie planistyczne	https://www.gov.pl/zagospodarowanieprzestrzenne/app

	/StrefaPlanistyczna/PL.ZIPPZP.11393/100205-POG/1POG-143SZ/20251219T000000
wydzielenie planistyczne	https://www.gov.pl/zagospodarowanieprzestrzenne/app/StrefaPlanistyczna/PL.ZIPPZP.11393/100205-POG/1POG-17SU/20251219T000000
wydzielenie planistyczne	https://www.gov.pl/zagospodarowanieprzestrzenne/app/StrefaPlanistyczna/PL.ZIPPZP.11393/100205-POG/1POG-18SI/20251219T000000
wydzielenie planistyczne	https://www.gov.pl/zagospodarowanieprzestrzenne/app/StrefaPlanistyczna/PL.ZIPPZP.11393/100205-POG/1POG-20SI/20251219T000000
wydzielenie planistyczne	https://www.gov.pl/zagospodarowanieprzestrzenne/app/StrefaPlanistyczna/PL.ZIPPZP.11393/100205-POG/1POG-85SJ/20251219T000000
wydzielenie planistyczne	https://www.gov.pl/zagospodarowanieprzestrzenne/app/StrefaPlanistyczna/PL.ZIPPZP.11393/100205-POG/1POG-187SZ/20251219T000000
wydzielenie planistyczne	https://www.gov.pl/zagospodarowanieprzestrzenne/app/StrefaPlanistyczna/PL.ZIPPZP.11393/100205-POG/1POG-138SZ/20251219T000000
wydzielenie planistyczne	https://www.gov.pl/zagospodarowanieprzestrzenne/app/StrefaPlanistyczna/PL.ZIPPZP.11393/100205-POG/1POG-17SN/20251219T000000
wydzielenie planistyczne	https://www.gov.pl/zagospodarowanieprzestrzenne/app/StrefaPlanistyczna/PL.ZIPPZP.11393/100205-POG/1POG-21SI/20251219T000000
wydzielenie planistyczne	https://www.gov.pl/zagospodarowanieprzestrzenne/app/StrefaPlanistyczna/PL.ZIPPZP.11393/100205-POG/1POG-13SN/20251219T000000
wydzielenie planistyczne	https://www.gov.pl/zagospodarowanieprzestrzenne/app/StrefaPlanistyczna/PL.ZIPPZP.11393/100205-POG/1POG-2SG/20251219T000000
wydzielenie planistyczne	https://www.gov.pl/zagospodarowanieprzestrzenne/app/StrefaPlanistyczna/PL.ZIPPZP.11393/100205-POG/1POG-10SN/20251219T000000
wydzielenie planistyczne	https://www.gov.pl/zagospodarowanieprzestrzenne/app/StrefaPlanistyczna/PL.ZIPPZP.11393/100205-POG/1POG-8SW/20251219T000000
wydzielenie planistyczne	https://www.gov.pl/zagospodarowanieprzestrzenne/app/StrefaPlanistyczna/PL.ZIPPZP.11393/100205-POG/1POG-158SZ/20251219T000000
wydzielenie planistyczne	https://www.gov.pl/zagospodarowanieprzestrzenne/app/StrefaPlanistyczna/PL.ZIPPZP.11393/100205-POG/1POG-115SZ/20251219T000000
wydzielenie planistyczne	https://www.gov.pl/zagospodarowanieprzestrzenne/app/StrefaPlanistyczna/PL.ZIPPZP.11393/100205-POG/1POG-77SZ/20251219T000000
wydzielenie planistyczne	https://www.gov.pl/zagospodarowanieprzestrzenne/app/StrefaPlanistyczna/PL.ZIPPZP.11393/100205-POG/1POG-6SO/20251219T000000
wydzielenie planistyczne	https://www.gov.pl/zagospodarowanieprzestrzenne/app

	/StrefaPlanistyczna/PL.ZIPPZP.11393/100205-POG/1POG-4SN/20251219T000000
wydzielenie planistyczne	https://www.gov.pl/zagospodarowanieprzestrzenne/app/StrefaPlanistyczna/PL.ZIPPZP.11393/100205-POG/1POG-15SP/20251219T000000
wydzielenie planistyczne	https://www.gov.pl/zagospodarowanieprzestrzenne/app/StrefaPlanistyczna/PL.ZIPPZP.11393/100205-POG/1POG-19SP/20251219T000000
wydzielenie planistyczne	https://www.gov.pl/zagospodarowanieprzestrzenne/app/StrefaPlanistyczna/PL.ZIPPZP.11393/100205-POG/1POG-15SW/20251219T000000
wydzielenie planistyczne	https://www.gov.pl/zagospodarowanieprzestrzenne/app/StrefaPlanistyczna/PL.ZIPPZP.11393/100205-POG/1POG-23SU/20251219T000000
wydzielenie planistyczne	https://www.gov.pl/zagospodarowanieprzestrzenne/app/StrefaPlanistyczna/PL.ZIPPZP.11393/100205-POG/1POG-12SU/20251219T000000
wydzielenie planistyczne	https://www.gov.pl/zagospodarowanieprzestrzenne/app/StrefaPlanistyczna/PL.ZIPPZP.11393/100205-POG/1POG-11SP/20251219T000000
wydzielenie planistyczne	https://www.gov.pl/zagospodarowanieprzestrzenne/app/StrefaPlanistyczna/PL.ZIPPZP.11393/100205-POG/1POG-57SZ/20251219T000000
wydzielenie planistyczne	https://www.gov.pl/zagospodarowanieprzestrzenne/app/StrefaPlanistyczna/PL.ZIPPZP.11393/100205-POG/1POG-17SR/20251219T000000
wydzielenie planistyczne	https://www.gov.pl/zagospodarowanieprzestrzenne/app/StrefaPlanistyczna/PL.ZIPPZP.11393/100205-POG/1POG-10SP/20251219T000000
wydzielenie planistyczne	https://www.gov.pl/zagospodarowanieprzestrzenne/app/StrefaPlanistyczna/PL.ZIPPZP.11393/100205-POG/1POG-11SI/20251219T000000
wydzielenie planistyczne	https://www.gov.pl/zagospodarowanieprzestrzenne/app/StrefaPlanistyczna/PL.ZIPPZP.11393/100205-POG/1POG-18SZ/20251219T000000
wydzielenie planistyczne	https://www.gov.pl/zagospodarowanieprzestrzenne/app/StrefaPlanistyczna/PL.ZIPPZP.11393/100205-POG/1POG-2SO/20251219T000000
wydzielenie planistyczne	https://www.gov.pl/zagospodarowanieprzestrzenne/app/StrefaPlanistyczna/PL.ZIPPZP.11393/100205-POG/1POG-4SR/20251219T000000
wydzielenie planistyczne	https://www.gov.pl/zagospodarowanieprzestrzenne/app/StrefaPlanistyczna/PL.ZIPPZP.11393/100205-POG/1POG-5SJ/20251219T000000
wydzielenie planistyczne	https://www.gov.pl/zagospodarowanieprzestrzenne/app/StrefaPlanistyczna/PL.ZIPPZP.11393/100205-POG/1POG-1SU/20251219T000000
wydzielenie planistyczne	https://www.gov.pl/zagospodarowanieprzestrzenne/app/StrefaPlanistyczna/PL.ZIPPZP.11393/100205-POG/1POG-4SI/20251219T000000
wydzielenie planistyczne	https://www.gov.pl/zagospodarowanieprzestrzenne/app

	/StrefaPlanistyczna/PL.ZIPPZP.11393/100205-POG/1POG-2SN/20251219T000000
wydzielenie planistyczne	https://www.gov.pl/zagospodarowanieprzestrzenne/app/StrefaPlanistyczna/PL.ZIPPZP.11393/100205-POG/1POG-29SZ/20251219T000000
wydzielenie planistyczne	https://www.gov.pl/zagospodarowanieprzestrzenne/app/StrefaPlanistyczna/PL.ZIPPZP.11393/100205-POG/1POG-12SP/20251219T000000
wydzielenie planistyczne	https://www.gov.pl/zagospodarowanieprzestrzenne/app/StrefaPlanistyczna/PL.ZIPPZP.11393/100205-POG/1POG-69SJ/20251219T000000
wydzielenie planistyczne	https://www.gov.pl/zagospodarowanieprzestrzenne/app/StrefaPlanistyczna/PL.ZIPPZP.11393/100205-POG/1POG-19SI/20251219T000000
wydzielenie planistyczne	https://www.gov.pl/zagospodarowanieprzestrzenne/app/StrefaPlanistyczna/PL.ZIPPZP.11393/100205-POG/1POG-16SO/20251219T000000
wydzielenie planistyczne	https://www.gov.pl/zagospodarowanieprzestrzenne/app/StrefaPlanistyczna/PL.ZIPPZP.11393/100205-POG/1POG-235SZ/20251219T000000
wydzielenie planistyczne	https://www.gov.pl/zagospodarowanieprzestrzenne/app/StrefaPlanistyczna/PL.ZIPPZP.11393/100205-POG/1POG-27SI/20251219T000000
wydzielenie planistyczne	https://www.gov.pl/zagospodarowanieprzestrzenne/app/StrefaPlanistyczna/PL.ZIPPZP.11393/100205-POG/1POG-89SJ/20251219T000000
wydzielenie planistyczne	https://www.gov.pl/zagospodarowanieprzestrzenne/app/StrefaPlanistyczna/PL.ZIPPZP.11393/100205-POG/1POG-28SI/20251219T000000
wydzielenie planistyczne	https://www.gov.pl/zagospodarowanieprzestrzenne/app/StrefaPlanistyczna/PL.ZIPPZP.11393/100205-POG/1POG-91SJ/20251219T000000
wydzielenie planistyczne	https://www.gov.pl/zagospodarowanieprzestrzenne/app/StrefaPlanistyczna/PL.ZIPPZP.11393/100205-POG/1POG-18SP/20251219T000000
wydzielenie planistyczne	https://www.gov.pl/zagospodarowanieprzestrzenne/app/StrefaPlanistyczna/PL.ZIPPZP.11393/100205-POG/1POG-145SZ/20251219T000000
wydzielenie planistyczne	https://www.gov.pl/zagospodarowanieprzestrzenne/app/StrefaPlanistyczna/PL.ZIPPZP.11393/100205-POG/1POG-30SR/20251219T000000
wydzielenie planistyczne	https://www.gov.pl/zagospodarowanieprzestrzenne/app/StrefaPlanistyczna/PL.ZIPPZP.11393/100205-POG/1POG-7SO/20251219T000000
wydzielenie planistyczne	https://www.gov.pl/zagospodarowanieprzestrzenne/app/StrefaPlanistyczna/PL.ZIPPZP.11393/100205-POG/1POG-28SJ/20251219T000000
wydzielenie planistyczne	https://www.gov.pl/zagospodarowanieprzestrzenne/app/StrefaPlanistyczna/PL.ZIPPZP.11393/100205-POG/1POG-123SZ/20251219T000000
wydzielenie planistyczne	https://www.gov.pl/zagospodarowanieprzestrzenne/app

	/StrefaPlanistyczna/PL.ZIPPZP.11393/100205-POG/1POG-21SP/20251219T000000
wydzielenie planistyczne	https://www.gov.pl/zagospodarowanieprzestrzenne/app/StrefaPlanistyczna/PL.ZIPPZP.11393/100205-POG/1POG-20SZ/20251219T000000
wydzielenie planistyczne	https://www.gov.pl/zagospodarowanieprzestrzenne/app/StrefaPlanistyczna/PL.ZIPPZP.11393/100205-POG/1POG-9SN/20251219T000000
wydzielenie planistyczne	https://www.gov.pl/zagospodarowanieprzestrzenne/app/StrefaPlanistyczna/PL.ZIPPZP.11393/100205-POG/1POG-8SP/20251219T000000
wydzielenie planistyczne	https://www.gov.pl/zagospodarowanieprzestrzenne/app/StrefaPlanistyczna/PL.ZIPPZP.11393/100205-POG/1POG-2SW/20251219T000000
wydzielenie planistyczne	https://www.gov.pl/zagospodarowanieprzestrzenne/app/StrefaPlanistyczna/PL.ZIPPZP.11393/100205-POG/1POG-3SR/20251219T000000
wydzielenie planistyczne	https://www.gov.pl/zagospodarowanieprzestrzenne/app/StrefaPlanistyczna/PL.ZIPPZP.11393/100205-POG/1POG-14SO/20251219T000000
wydzielenie planistyczne	https://www.gov.pl/zagospodarowanieprzestrzenne/app/StrefaPlanistyczna/PL.ZIPPZP.11393/100205-POG/1POG-14SP/20251219T000000
wydzielenie planistyczne	https://www.gov.pl/zagospodarowanieprzestrzenne/app/StrefaPlanistyczna/PL.ZIPPZP.11393/100205-POG/1POG-25SU/20251219T000000
wydzielenie planistyczne	https://www.gov.pl/zagospodarowanieprzestrzenne/app/StrefaPlanistyczna/PL.ZIPPZP.11393/100205-POG/1POG-24SI/20251219T000000
wydzielenie planistyczne	https://www.gov.pl/zagospodarowanieprzestrzenne/app/StrefaPlanistyczna/PL.ZIPPZP.11393/100205-POG/1POG-82SJ/20251219T000000
wydzielenie planistyczne	https://www.gov.pl/zagospodarowanieprzestrzenne/app/StrefaPlanistyczna/PL.ZIPPZP.11393/100205-POG/1POG-14SI/20251219T000000
wydzielenie planistyczne	https://www.gov.pl/zagospodarowanieprzestrzenne/app/StrefaPlanistyczna/PL.ZIPPZP.11393/100205-POG/1POG-98SZ/20251219T000000
wydzielenie planistyczne	https://www.gov.pl/zagospodarowanieprzestrzenne/app/StrefaPlanistyczna/PL.ZIPPZP.11393/100205-POG/1POG-13SP/20251219T000000
wydzielenie planistyczne	https://www.gov.pl/zagospodarowanieprzestrzenne/app/StrefaPlanistyczna/PL.ZIPPZP.11393/100205-POG/1POG-7SI/20251219T000000
wydzielenie planistyczne	https://www.gov.pl/zagospodarowanieprzestrzenne/app/StrefaPlanistyczna/PL.ZIPPZP.11393/100205-POG/1POG-159SZ/20251219T000000
wydzielenie planistyczne	https://www.gov.pl/zagospodarowanieprzestrzenne/app/StrefaPlanistyczna/PL.ZIPPZP.11393/100205-POG/1POG-20SZ/20251219T000000
wydzielenie planistyczne	https://www.gov.pl/zagospodarowanieprzestrzenne/app/StrefaPlanistyczna/PL.ZIPPZP.11393/100205-POG/1POG-20SZ/20251219T000000

	/StrefaPlanistyczna/PL.ZIPPZP.11393/100205-POG/1POG-1SP/20251219T000000
wydzialenie planistyczne	https://www.gov.pl/zagospodarowanieprzestrzenne/app/StrefaPlanistyczna/PL.ZIPPZP.11393/100205-POG/1POG-3SO/20251219T000000
wydzialenie planistyczne	https://www.gov.pl/zagospodarowanieprzestrzenne/app/StrefaPlanistyczna/PL.ZIPPZP.11393/100205-POG/1POG-186SZ/20251219T000000
wydzialenie planistyczne	https://www.gov.pl/zagospodarowanieprzestrzenne/app/StrefaPlanistyczna/PL.ZIPPZP.11393/100205-POG/1POG-2SC/20251219T000000
wydzialenie planistyczne	https://www.gov.pl/zagospodarowanieprzestrzenne/app/StrefaPlanistyczna/PL.ZIPPZP.11393/100205-POG/1POG-6SU/20251219T000000
wydzialenie planistyczne	https://www.gov.pl/zagospodarowanieprzestrzenne/app/StrefaPlanistyczna/PL.ZIPPZP.11393/100205-POG/1POG-39SJ/20251219T000000
wydzialenie planistyczne	https://www.gov.pl/zagospodarowanieprzestrzenne/app/StrefaPlanistyczna/PL.ZIPPZP.11393/100205-POG/1POG-9SU/20251219T000000
wydzialenie planistyczne	https://www.gov.pl/zagospodarowanieprzestrzenne/app/StrefaPlanistyczna/PL.ZIPPZP.11393/100205-POG/1POG-32SJ/20251219T000000
wydzialenie planistyczne	https://www.gov.pl/zagospodarowanieprzestrzenne/app/StrefaPlanistyczna/PL.ZIPPZP.11393/100205-POG/1POG-54SZ/20251219T000000
wydzialenie planistyczne	https://www.gov.pl/zagospodarowanieprzestrzenne/app/StrefaPlanistyczna/PL.ZIPPZP.11393/100205-POG/1POG-21SJ/20251219T000000
wydzialenie planistyczne	https://www.gov.pl/zagospodarowanieprzestrzenne/app/StrefaPlanistyczna/PL.ZIPPZP.11393/100205-POG/1POG-46SZ/20251219T000000
wydzialenie planistyczne	https://www.gov.pl/zagospodarowanieprzestrzenne/app/StrefaPlanistyczna/PL.ZIPPZP.11393/100205-POG/1POG-5SO/20251219T000000
wydzialenie planistyczne	https://www.gov.pl/zagospodarowanieprzestrzenne/app/StrefaPlanistyczna/PL.ZIPPZP.11393/100205-POG/1POG-19SJ/20251219T000000
wydzialenie planistyczne	https://www.gov.pl/zagospodarowanieprzestrzenne/app/StrefaPlanistyczna/PL.ZIPPZP.11393/100205-POG/1POG-37SJ/20251219T000000
wydzialenie planistyczne	https://www.gov.pl/zagospodarowanieprzestrzenne/app/StrefaPlanistyczna/PL.ZIPPZP.11393/100205-POG/1POG-85SZ/20251219T000000
wydzialenie planistyczne	https://www.gov.pl/zagospodarowanieprzestrzenne/app/StrefaPlanistyczna/PL.ZIPPZP.11393/100205-POG/1POG-6SP/20251219T000000
wydzialenie planistyczne	https://www.gov.pl/zagospodarowanieprzestrzenne/app/StrefaPlanistyczna/PL.ZIPPZP.11393/100205-POG/1POG-25SZ/20251219T000000
wydzialenie planistyczne	https://www.gov.pl/zagospodarowanieprzestrzenne/app

	/StrefaPlanistyczna/PL.ZIPPZP.11393/100205-POG/1POG-45SJ/20251219T000000
wydzialenie planistyczne	https://www.gov.pl/zagospodarowanieprzestrzenne/app/StrefaPlanistyczna/PL.ZIPPZP.11393/100205-POG/1POG-82SZ/20251219T000000
wydzialenie planistyczne	https://www.gov.pl/zagospodarowanieprzestrzenne/app/StrefaPlanistyczna/PL.ZIPPZP.11393/100205-POG/1POG-48SJ/20251219T000000
wydzialenie planistyczne	https://www.gov.pl/zagospodarowanieprzestrzenne/app/StrefaPlanistyczna/PL.ZIPPZP.11393/100205-POG/1POG-70SJ/20251219T000000
wydzialenie planistyczne	https://www.gov.pl/zagospodarowanieprzestrzenne/app/StrefaPlanistyczna/PL.ZIPPZP.11393/100205-POG/1POG-2SP/20251219T000000
wydzialenie planistyczne	https://www.gov.pl/zagospodarowanieprzestrzenne/app/StrefaPlanistyczna/PL.ZIPPZP.11393/100205-POG/1POG-23SJ/20251219T000000
wydzialenie planistyczne	https://www.gov.pl/zagospodarowanieprzestrzenne/app/StrefaPlanistyczna/PL.ZIPPZP.11393/100205-POG/1POG-15SU/20251219T000000
wydzialenie planistyczne	https://www.gov.pl/zagospodarowanieprzestrzenne/app/StrefaPlanistyczna/PL.ZIPPZP.11393/100205-POG/1POG-16SP/20251219T000000
wydzialenie planistyczne	https://www.gov.pl/zagospodarowanieprzestrzenne/app/StrefaPlanistyczna/PL.ZIPPZP.11393/100205-POG/1POG-121SZ/20251219T000000
wydzialenie planistyczne	https://www.gov.pl/zagospodarowanieprzestrzenne/app/StrefaPlanistyczna/PL.ZIPPZP.11393/100205-POG/1POG-15SN/20251219T000000
wydzialenie planistyczne	https://www.gov.pl/zagospodarowanieprzestrzenne/app/StrefaPlanistyczna/PL.ZIPPZP.11393/100205-POG/1POG-20SU/20251219T000000
wydzialenie planistyczne	https://www.gov.pl/zagospodarowanieprzestrzenne/app/StrefaPlanistyczna/PL.ZIPPZP.11393/100205-POG/1POG-4SJ/20251219T000000
wydzialenie planistyczne	https://www.gov.pl/zagospodarowanieprzestrzenne/app/StrefaPlanistyczna/PL.ZIPPZP.11393/100205-POG/1POG-10SI/20251219T000000
wydzialenie planistyczne	https://www.gov.pl/zagospodarowanieprzestrzenne/app/StrefaPlanistyczna/PL.ZIPPZP.11393/100205-POG/1POG-48SR/20251219T000000
wydzialenie planistyczne	https://www.gov.pl/zagospodarowanieprzestrzenne/app/StrefaPlanistyczna/PL.ZIPPZP.11393/100205-POG/1POG-84SJ/20251219T000000
wydzialenie planistyczne	https://www.gov.pl/zagospodarowanieprzestrzenne/app/StrefaPlanistyczna/PL.ZIPPZP.11393/100205-POG/1POG-280SZ/20251219T000000
wydzialenie planistyczne	https://www.gov.pl/zagospodarowanieprzestrzenne/app/StrefaPlanistyczna/PL.ZIPPZP.11393/100205-POG/1POG-279SZ/20251219T000000
wydzialenie planistyczne	https://www.gov.pl/zagospodarowanieprzestrzenne/app

	/StrefaPlanistyczna/PL.ZIPPZP.11393/100205-POG/1POG-22SP/20251219T000000
wydzielenie planistyczne	https://www.gov.pl/zagospodarowanieprzestrzenne/app/StrefaPlanistyczna/PL.ZIPPZP.11393/100205-POG/1POG-173SZ/20251219T000000
wydzielenie planistyczne	https://www.gov.pl/zagospodarowanieprzestrzenne/app/StrefaPlanistyczna/PL.ZIPPZP.11393/100205-POG/1POG-53SJ/20251219T000000
wydzielenie planistyczne	https://www.gov.pl/zagospodarowanieprzestrzenne/app/StrefaPlanistyczna/PL.ZIPPZP.11393/100205-POG/1POG-18SN/20251219T000000
wydzielenie planistyczne	https://www.gov.pl/zagospodarowanieprzestrzenne/app/StrefaPlanistyczna/PL.ZIPPZP.11393/100205-POG/1POG-20SN/20251219T000000
wydzielenie planistyczne	https://www.gov.pl/zagospodarowanieprzestrzenne/app/StrefaPlanistyczna/PL.ZIPPZP.11393/100205-POG/1POG-17SW/20251219T000000
wydzielenie planistyczne	https://www.gov.pl/zagospodarowanieprzestrzenne/app/StrefaPlanistyczna/PL.ZIPPZP.11393/100205-POG/1POG-25SI/20251219T000000
wydzielenie planistyczne	https://www.gov.pl/zagospodarowanieprzestrzenne/app/StrefaPlanistyczna/PL.ZIPPZP.11393/100205-POG/1POG-265SZ/20251219T000000
wydzielenie planistyczne	https://www.gov.pl/zagospodarowanieprzestrzenne/app/StrefaPlanistyczna/PL.ZIPPZP.11393/100205-POG/1POG-278SZ/20251219T000000
wydzielenie planistyczne	https://www.gov.pl/zagospodarowanieprzestrzenne/app/StrefaPlanistyczna/PL.ZIPPZP.11393/100205-POG/1POG-87SJ/20251219T000000
wydzielenie planistyczne	https://www.gov.pl/zagospodarowanieprzestrzenne/app/StrefaPlanistyczna/PL.ZIPPZP.11393/100205-POG/1POG-170SZ/20251219T000000
wydzielenie planistyczne	https://www.gov.pl/zagospodarowanieprzestrzenne/app/StrefaPlanistyczna/PL.ZIPPZP.11393/100205-POG/1POG-18SO/20251219T000000
wydzielenie planistyczne	https://www.gov.pl/zagospodarowanieprzestrzenne/app/StrefaPlanistyczna/PL.ZIPPZP.11393/100205-POG/1POG-32SR/20251219T000000
wydzielenie planistyczne	https://www.gov.pl/zagospodarowanieprzestrzenne/app/StrefaPlanistyczna/PL.ZIPPZP.11393/100205-POG/1POG-49SJ/20251219T000000
wydzielenie planistyczne	https://www.gov.pl/zagospodarowanieprzestrzenne/app/StrefaPlanistyczna/PL.ZIPPZP.11393/100205-POG/1POG-219SZ/20251219T000000
wydzielenie planistyczne	https://www.gov.pl/zagospodarowanieprzestrzenne/app/StrefaPlanistyczna/PL.ZIPPZP.11393/100205-POG/1POG-45SR/20251219T000000
wydzielenie planistyczne	https://www.gov.pl/zagospodarowanieprzestrzenne/app/StrefaPlanistyczna/PL.ZIPPZP.11393/100205-POG/1POG-15SO/20251219T000000
wydzielenie planistyczne	https://www.gov.pl/zagospodarowanieprzestrzenne/app

	/StrefaPlanistyczna/PL.ZIPPZP.11393/100205-POG/1POG-65SJ/20251219T000000
wydzialenie planistyczne	https://www.gov.pl/zagospodarowanieprzestrzenne/app/StrefaPlanistyczna/PL.ZIPPZP.11393/100205-POG/1POG-66SJ/20251219T000000
wydzialenie planistyczne	https://www.gov.pl/zagospodarowanieprzestrzenne/app/StrefaPlanistyczna/PL.ZIPPZP.11393/100205-POG/1POG-19SU/20251219T000000
wydzialenie planistyczne	https://www.gov.pl/zagospodarowanieprzestrzenne/app/StrefaPlanistyczna/PL.ZIPPZP.11393/100205-POG/1POG-154SZ/20251219T000000
wydzialenie planistyczne	https://www.gov.pl/zagospodarowanieprzestrzenne/app/StrefaPlanistyczna/PL.ZIPPZP.11393/100205-POG/1POG-151SZ/20251219T000000
wydzialenie planistyczne	https://www.gov.pl/zagospodarowanieprzestrzenne/app/StrefaPlanistyczna/PL.ZIPPZP.11393/100205-POG/1POG-148SZ/20251219T000000
wydzialenie planistyczne	https://www.gov.pl/zagospodarowanieprzestrzenne/app/StrefaPlanistyczna/PL.ZIPPZP.11393/100205-POG/1POG-79SZ/20251219T000000
wydzialenie planistyczne	https://www.gov.pl/zagospodarowanieprzestrzenne/app/StrefaPlanistyczna/PL.ZIPPZP.11393/100205-POG/1POG-34SJ/20251219T000000
wydzialenie planistyczne	https://www.gov.pl/zagospodarowanieprzestrzenne/app/StrefaPlanistyczna/PL.ZIPPZP.11393/100205-POG/1POG-81SZ/20251219T000000
wydzialenie planistyczne	https://www.gov.pl/zagospodarowanieprzestrzenne/app/StrefaPlanistyczna/PL.ZIPPZP.11393/100205-POG/1POG-13SW/20251219T000000
wydzialenie planistyczne	https://www.gov.pl/zagospodarowanieprzestrzenne/app/StrefaPlanistyczna/PL.ZIPPZP.11393/100205-POG/1POG-122SZ/20251219T000000
wydzialenie planistyczne	https://www.gov.pl/zagospodarowanieprzestrzenne/app/StrefaPlanistyczna/PL.ZIPPZP.11393/100205-POG/1POG-146SZ/20251219T000000
wydzialenie planistyczne	https://www.gov.pl/zagospodarowanieprzestrzenne/app/StrefaPlanistyczna/PL.ZIPPZP.11393/100205-POG/1POG-16SU/20251219T000000
wydzialenie planistyczne	https://www.gov.pl/zagospodarowanieprzestrzenne/app/StrefaPlanistyczna/PL.ZIPPZP.11393/100205-POG/1POG-117SZ/20251219T000000
wydzialenie planistyczne	https://www.gov.pl/zagospodarowanieprzestrzenne/app/StrefaPlanistyczna/PL.ZIPPZP.11393/100205-POG/1POG-4SK/20251219T000000
wydzialenie planistyczne	https://www.gov.pl/zagospodarowanieprzestrzenne/app/StrefaPlanistyczna/PL.ZIPPZP.11393/100205-POG/1POG-31SR/20251219T000000
wydzialenie planistyczne	https://www.gov.pl/zagospodarowanieprzestrzenne/app/StrefaPlanistyczna/PL.ZIPPZP.11393/100205-POG/1POG-83SJ/20251219T000000
wydzialenie planistyczne	https://www.gov.pl/zagospodarowanieprzestrzenne/app

	/StrefaPlanistyczna/PL.ZIPPZP.11393/100205-POG/1POG-21SN/20251219T000000
wydzielenie planistyczne	https://www.gov.pl/zagospodarowanieprzestrzenne/app/StrefaPlanistyczna/PL.ZIPPZP.11393/100205-POG/1POG-88SJ/20251219T000000
wydzielenie planistyczne	https://www.gov.pl/zagospodarowanieprzestrzenne/app/StrefaPlanistyczna/PL.ZIPPZP.11393/100205-POG/1POG-273SZ/20251219T000000
wydzielenie planistyczne	https://www.gov.pl/zagospodarowanieprzestrzenne/app/StrefaPlanistyczna/PL.ZIPPZP.11393/100205-POG/1POG-271SZ/20251219T000000
wydzielenie planistyczne	https://www.gov.pl/zagospodarowanieprzestrzenne/app/StrefaPlanistyczna/PL.ZIPPZP.11393/100205-POG/1POG-269SZ/20251219T000000
wydzielenie planistyczne	https://www.gov.pl/zagospodarowanieprzestrzenne/app/StrefaPlanistyczna/PL.ZIPPZP.11393/100205-POG/1POG-11SO/20251219T000000
wydzielenie planistyczne	https://www.gov.pl/zagospodarowanieprzestrzenne/app/StrefaPlanistyczna/PL.ZIPPZP.11393/100205-POG/1POG-35SR/20251219T000000
wydzielenie planistyczne	https://www.gov.pl/zagospodarowanieprzestrzenne/app/StrefaPlanistyczna/PL.ZIPPZP.11393/100205-POG/1POG-27SR/20251219T000000
wydzielenie planistyczne	https://www.gov.pl/zagospodarowanieprzestrzenne/app/StrefaPlanistyczna/PL.ZIPPZP.11393/100205-POG/1POG-21SR/20251219T000000
wydzielenie planistyczne	https://www.gov.pl/zagospodarowanieprzestrzenne/app/StrefaPlanistyczna/PL.ZIPPZP.11393/100205-POG/1POG-4SO/20251219T000000
wydzielenie planistyczne	https://www.gov.pl/zagospodarowanieprzestrzenne/app/StrefaPlanistyczna/PL.ZIPPZP.11393/100205-POG/1POG-9SO/20251219T000000
wydzielenie planistyczne	https://www.gov.pl/zagospodarowanieprzestrzenne/app/StrefaPlanistyczna/PL.ZIPPZP.11393/100205-POG/1POG-34SR/20251219T000000
wydzielenie planistyczne	https://www.gov.pl/zagospodarowanieprzestrzenne/app/StrefaPlanistyczna/PL.ZIPPZP.11393/100205-POG/1POG-44SR/20251219T000000
wydzielenie planistyczne	https://www.gov.pl/zagospodarowanieprzestrzenne/app/StrefaPlanistyczna/PL.ZIPPZP.11393/100205-POG/1POG-36SR/20251219T000000
wydzielenie planistyczne	https://www.gov.pl/zagospodarowanieprzestrzenne/app/StrefaPlanistyczna/PL.ZIPPZP.11393/100205-POG/1POG-12SO/20251219T000000
wydzielenie planistyczne	https://www.gov.pl/zagospodarowanieprzestrzenne/app/StrefaPlanistyczna/PL.ZIPPZP.11393/100205-POG/1POG-17SI/20251219T000000
wydzielenie planistyczne	https://www.gov.pl/zagospodarowanieprzestrzenne/app/StrefaPlanistyczna/PL.ZIPPZP.11393/100205-POG/1POG-137SZ/20251219T000000
wydzielenie planistyczne	https://www.gov.pl/zagospodarowanieprzestrzenne/app

	/StrefaPlanistyczna/PL.ZIPPZP.11393/100205-POG/1POG-26SR/20251219T000000
wydzielenie planistyczne	https://www.gov.pl/zagospodarowanieprzestrzenne/app/StrefaPlanistyczna/PL.ZIPPZP.11393/100205-POG/1POG-229SZ/20251219T000000
wydzielenie planistyczne	https://www.gov.pl/zagospodarowanieprzestrzenne/app/StrefaPlanistyczna/PL.ZIPPZP.11393/100205-POG/1POG-49SR/20251219T000000
wydzielenie planistyczne	https://www.gov.pl/zagospodarowanieprzestrzenne/app/StrefaPlanistyczna/PL.ZIPPZP.11393/100205-POG/1POG-6SN/20251219T000000
wydzielenie planistyczne	https://www.gov.pl/zagospodarowanieprzestrzenne/app/StrefaPlanistyczna/PL.ZIPPZP.11393/100205-POG/1POG-11SN/20251219T000000
wydzielenie planistyczne	https://www.gov.pl/zagospodarowanieprzestrzenne/app/StrefaPlanistyczna/PL.ZIPPZP.11393/100205-POG/1POG-119SZ/20251219T000000
wydzielenie planistyczne	https://www.gov.pl/zagospodarowanieprzestrzenne/app/StrefaPlanistyczna/PL.ZIPPZP.11393/100205-POG/1POG-25SR/20251219T000000
wydzielenie planistyczne	https://www.gov.pl/zagospodarowanieprzestrzenne/app/StrefaPlanistyczna/PL.ZIPPZP.11393/100205-POG/1POG-275SZ/20251219T000000
wydzielenie planistyczne	https://www.gov.pl/zagospodarowanieprzestrzenne/app/StrefaPlanistyczna/PL.ZIPPZP.11393/100205-POG/1POG-3SU/20251219T000000
wydzielenie planistyczne	https://www.gov.pl/zagospodarowanieprzestrzenne/app/StrefaPlanistyczna/PL.ZIPPZP.11393/100205-POG/1POG-21SU/20251219T000000
wydzielenie planistyczne	https://www.gov.pl/zagospodarowanieprzestrzenne/app/StrefaPlanistyczna/PL.ZIPPZP.11393/100205-POG/1POG-71SJ/20251219T000000
wydzielenie planistyczne	https://www.gov.pl/zagospodarowanieprzestrzenne/app/StrefaPlanistyczna/PL.ZIPPZP.11393/100205-POG/1POG-26SU/20251219T000000
wydzielenie planistyczne	https://www.gov.pl/zagospodarowanieprzestrzenne/app/StrefaPlanistyczna/PL.ZIPPZP.11393/100205-POG/1POG-57SJ/20251219T000000
wydzielenie planistyczne	https://www.gov.pl/zagospodarowanieprzestrzenne/app/StrefaPlanistyczna/PL.ZIPPZP.11393/100205-POG/1POG-205SZ/20251219T000000
wydzielenie planistyczne	https://www.gov.pl/zagospodarowanieprzestrzenne/app/StrefaPlanistyczna/PL.ZIPPZP.11393/100205-POG/1POG-43SR/20251219T000000
wydzielenie planistyczne	https://www.gov.pl/zagospodarowanieprzestrzenne/app/StrefaPlanistyczna/PL.ZIPPZP.11393/100205-POG/1POG-39SZ/20251219T000000
wydzielenie planistyczne	https://www.gov.pl/zagospodarowanieprzestrzenne/app/StrefaPlanistyczna/PL.ZIPPZP.11393/100205-POG/1POG-8SJ/20251219T000000
wydzielenie planistyczne	https://www.gov.pl/zagospodarowanieprzestrzenne/app

	/StrefaPlanistyczna/PL.ZIPPZP.11393/100205-POG/1POG-17SJ/20251219T000000
wydzielenie planistyczne	https://www.gov.pl/zagospodarowanieprzestrzenne/app/StrefaPlanistyczna/PL.ZIPPZP.11393/100205-POG/1POG-19SR/20251219T000000
wydzielenie planistyczne	https://www.gov.pl/zagospodarowanieprzestrzenne/app/StrefaPlanistyczna/PL.ZIPPZP.11393/100205-POG/1POG-32SZ/20251219T000000
wydzielenie planistyczne	https://www.gov.pl/zagospodarowanieprzestrzenne/app/StrefaPlanistyczna/PL.ZIPPZP.11393/100205-POG/1POG-16SJ/20251219T000000
wydzielenie planistyczne	https://www.gov.pl/zagospodarowanieprzestrzenne/app/StrefaPlanistyczna/PL.ZIPPZP.11393/100205-POG/1POG-149SZ/20251219T000000
wydzielenie planistyczne	https://www.gov.pl/zagospodarowanieprzestrzenne/app/StrefaPlanistyczna/PL.ZIPPZP.11393/100205-POG/1POG-29SJ/20251219T000000
wydzielenie planistyczne	https://www.gov.pl/zagospodarowanieprzestrzenne/app/StrefaPlanistyczna/PL.ZIPPZP.11393/100205-POG/1POG-200SZ/20251219T000000
wydzielenie planistyczne	https://www.gov.pl/zagospodarowanieprzestrzenne/app/StrefaPlanistyczna/PL.ZIPPZP.11393/100205-POG/1POG-38SJ/20251219T000000
wydzielenie planistyczne	https://www.gov.pl/zagospodarowanieprzestrzenne/app/StrefaPlanistyczna/PL.ZIPPZP.11393/100205-POG/1POG-75SZ/20251219T000000
wydzielenie planistyczne	https://www.gov.pl/zagospodarowanieprzestrzenne/app/StrefaPlanistyczna/PL.ZIPPZP.11393/100205-POG/1POG-35SJ/20251219T000000
wydzielenie planistyczne	https://www.gov.pl/zagospodarowanieprzestrzenne/app/StrefaPlanistyczna/PL.ZIPPZP.11393/100205-POG/1POG-120SZ/20251219T000000
wydzielenie planistyczne	https://www.gov.pl/zagospodarowanieprzestrzenne/app/StrefaPlanistyczna/PL.ZIPPZP.11393/100205-POG/1POG-51SJ/20251219T000000
wydzielenie planistyczne	https://www.gov.pl/zagospodarowanieprzestrzenne/app/StrefaPlanistyczna/PL.ZIPPZP.11393/100205-POG/1POG-38SZ/20251219T000000
wydzielenie planistyczne	https://www.gov.pl/zagospodarowanieprzestrzenne/app/StrefaPlanistyczna/PL.ZIPPZP.11393/100205-POG/1POG-10SO/20251219T000000
wydzielenie planistyczne	https://www.gov.pl/zagospodarowanieprzestrzenne/app/StrefaPlanistyczna/PL.ZIPPZP.11393/100205-POG/1POG-39SR/20251219T000000
wydzielenie planistyczne	https://www.gov.pl/zagospodarowanieprzestrzenne/app/StrefaPlanistyczna/PL.ZIPPZP.11393/100205-POG/1POG-24SR/20251219T000000
wydzielenie planistyczne	https://www.gov.pl/zagospodarowanieprzestrzenne/app/StrefaPlanistyczna/PL.ZIPPZP.11393/100205-POG/1POG-19SO/20251219T000000
wydzielenie planistyczne	https://www.gov.pl/zagospodarowanieprzestrzenne/app

	/StrefaPlanistyczna/PL.ZIPPZP.11393/100205-POG/1POG-54SR/20251219T000000
wydzialenie planistyczne	https://www.gov.pl/zagospodarowanieprzestrzenne/app/StrefaPlanistyczna/PL.ZIPPZP.11393/100205-POG/1POG-13SO/20251219T000000
wydzialenie planistyczne	https://www.gov.pl/zagospodarowanieprzestrzenne/app/StrefaPlanistyczna/PL.ZIPPZP.11393/100205-POG/1POG-46SR/20251219T000000
wydzialenie planistyczne	https://www.gov.pl/zagospodarowanieprzestrzenne/app/StrefaPlanistyczna/PL.ZIPPZP.11393/100205-POG/1POG-20SJ/20251219T000000
wydzialenie planistyczne	https://www.gov.pl/zagospodarowanieprzestrzenne/app/StrefaPlanistyczna/PL.ZIPPZP.11393/100205-POG/1POG-18SR/20251219T000000
wydzialenie planistyczne	https://www.gov.pl/zagospodarowanieprzestrzenne/app/StrefaPlanistyczna/PL.ZIPPZP.11393/100205-POG/1POG-22SR/20251219T000000
wydzialenie planistyczne	https://www.gov.pl/zagospodarowanieprzestrzenne/app/StrefaPlanistyczna/PL.ZIPPZP.11393/100205-POG/1POG-23SR/20251219T000000
wydzialenie planistyczne	https://www.gov.pl/zagospodarowanieprzestrzenne/app/StrefaPlanistyczna/PL.ZIPPZP.11393/100205-POG/1POG-30SJ/20251219T000000
wydzialenie planistyczne	https://www.gov.pl/zagospodarowanieprzestrzenne/app/StrefaPlanistyczna/PL.ZIPPZP.11393/100205-POG/1POG-270SZ/20251219T000000
wydzialenie planistyczne	https://www.gov.pl/zagospodarowanieprzestrzenne/app/StrefaPlanistyczna/PL.ZIPPZP.11393/100205-POG/1POG-171SZ/20251219T000000
wydzialenie planistyczne	https://www.gov.pl/zagospodarowanieprzestrzenne/app/StrefaPlanistyczna/PL.ZIPPZP.11393/100205-POG/1POG-62SJ/20251219T000000
wydzialenie planistyczne	https://www.gov.pl/zagospodarowanieprzestrzenne/app/StrefaPlanistyczna/PL.ZIPPZP.11393/100205-POG/1POG-61SJ/20251219T000000
wydzialenie planistyczne	https://www.gov.pl/zagospodarowanieprzestrzenne/app/StrefaPlanistyczna/PL.ZIPPZP.11393/100205-POG/1POG-152SZ/20251219T000000
wydzialenie planistyczne	https://www.gov.pl/zagospodarowanieprzestrzenne/app/StrefaPlanistyczna/PL.ZIPPZP.11393/100205-POG/1POG-144SZ/20251219T000000
wydzialenie planistyczne	https://www.gov.pl/zagospodarowanieprzestrzenne/app/StrefaPlanistyczna/PL.ZIPPZP.11393/100205-POG/1POG-9SP/20251219T000000
wydzialenie planistyczne	https://www.gov.pl/zagospodarowanieprzestrzenne/app/StrefaPlanistyczna/PL.ZIPPZP.11393/100205-POG/1POG-7SR/20251219T000000
wydzialenie planistyczne	https://www.gov.pl/zagospodarowanieprzestrzenne/app/StrefaPlanistyczna/PL.ZIPPZP.11393/100205-POG/1POG-190SZ/20251219T000000
wydzialenie planistyczne	https://www.gov.pl/zagospodarowanieprzestrzenne/app

	/StrefaPlanistyczna/PL.ZIPPZP.11393/100205-POG/1POG-165SZ/20251219T000000
wydzielenie planistyczne	https://www.gov.pl/zagospodarowanieprzestrzenne/app/StrefaPlanistyczna/PL.ZIPPZP.11393/100205-POG/1POG-175SZ/20251219T000000
wydzielenie planistyczne	https://www.gov.pl/zagospodarowanieprzestrzenne/app/StrefaPlanistyczna/PL.ZIPPZP.11393/100205-POG/1POG-236SZ/20251219T000000
wydzielenie planistyczne	https://www.gov.pl/zagospodarowanieprzestrzenne/app/StrefaPlanistyczna/PL.ZIPPZP.11393/100205-POG/1POG-20SP/20251219T000000
wydzielenie planistyczne	https://www.gov.pl/zagospodarowanieprzestrzenne/app/StrefaPlanistyczna/PL.ZIPPZP.11393/100205-POG/1POG-20SR/20251219T000000
wydzielenie planistyczne	https://www.gov.pl/zagospodarowanieprzestrzenne/app/StrefaPlanistyczna/PL.ZIPPZP.11393/100205-POG/1POG-16SR/20251219T000000
wydzielenie planistyczne	https://www.gov.pl/zagospodarowanieprzestrzenne/app/StrefaPlanistyczna/PL.ZIPPZP.11393/100205-POG/1POG-33SR/20251219T000000
wydzielenie planistyczne	https://www.gov.pl/zagospodarowanieprzestrzenne/app/StrefaPlanistyczna/PL.ZIPPZP.11393/100205-POG/1POG-52SR/20251219T000000
wydzielenie planistyczne	https://www.gov.pl/zagospodarowanieprzestrzenne/app/StrefaPlanistyczna/PL.ZIPPZP.11393/100205-POG/1POG-212SZ/20251219T000000
wydzielenie planistyczne	https://www.gov.pl/zagospodarowanieprzestrzenne/app/StrefaPlanistyczna/PL.ZIPPZP.11393/100205-POG/1POG-8SN/20251219T000000
wydzielenie planistyczne	https://www.gov.pl/zagospodarowanieprzestrzenne/app/StrefaPlanistyczna/PL.ZIPPZP.11393/100205-POG/1POG-13SZ/20251219T000000
wydzielenie planistyczne	https://www.gov.pl/zagospodarowanieprzestrzenne/app/StrefaPlanistyczna/PL.ZIPPZP.11393/100205-POG/1POG-1SN/20251219T000000
wydzielenie planistyczne	https://www.gov.pl/zagospodarowanieprzestrzenne/app/StrefaPlanistyczna/PL.ZIPPZP.11393/100205-POG/1POG-77SJ/20251219T000000
wydzielenie planistyczne	https://www.gov.pl/zagospodarowanieprzestrzenne/app/StrefaPlanistyczna/PL.ZIPPZP.11393/100205-POG/1POG-79SJ/20251219T000000
wydzielenie planistyczne	https://www.gov.pl/zagospodarowanieprzestrzenne/app/StrefaPlanistyczna/PL.ZIPPZP.11393/100205-POG/1POG-22SN/20251219T000000
wydzielenie planistyczne	https://www.gov.pl/zagospodarowanieprzestrzenne/app/StrefaPlanistyczna/PL.ZIPPZP.11393/100205-POG/1POG-4SP/20251219T000000
wydzielenie planistyczne	https://www.gov.pl/zagospodarowanieprzestrzenne/app/StrefaPlanistyczna/PL.ZIPPZP.11393/100205-POG/1POG-3SI/20251219T000000
wydzielenie planistyczne	https://www.gov.pl/zagospodarowanieprzestrzenne/app

	/StrefaPlanistyczna/PL.ZIPPZP.11393/100205-POG/1POG-8SR/20251219T000000
wydzialenie planistyczne	https://www.gov.pl/zagospodarowanieprzestrzenne/app/StrefaPlanistyczna/PL.ZIPPZP.11393/100205-POG/1POG-250SZ/20251219T000000
wydzialenie planistyczne	https://www.gov.pl/zagospodarowanieprzestrzenne/app/StrefaPlanistyczna/PL.ZIPPZP.11393/100205-POG/1POG-58SJ/20251219T000000
wydzialenie planistyczne	https://www.gov.pl/zagospodarowanieprzestrzenne/app/StrefaPlanistyczna/PL.ZIPPZP.11393/100205-POG/1POG-36SZ/20251219T000000
wydzialenie planistyczne	https://www.gov.pl/zagospodarowanieprzestrzenne/app/StrefaPlanistyczna/PL.ZIPPZP.11393/100205-POG/1POG-25SJ/20251219T000000
wydzialenie planistyczne	https://www.gov.pl/zagospodarowanieprzestrzenne/app/StrefaPlanistyczna/PL.ZIPPZP.11393/100205-POG/1POG-27SJ/20251219T000000
wydzialenie planistyczne	https://www.gov.pl/zagospodarowanieprzestrzenne/app/StrefaPlanistyczna/PL.ZIPPZP.11393/100205-POG/1POG-26SJ/20251219T000000
wydzialenie planistyczne	https://www.gov.pl/zagospodarowanieprzestrzenne/app/StrefaPlanistyczna/PL.ZIPPZP.11393/100205-POG/1POG-47SJ/20251219T000000
wydzialenie planistyczne	https://www.gov.pl/zagospodarowanieprzestrzenne/app/StrefaPlanistyczna/PL.ZIPPZP.11393/100205-POG/1POG-91SZ/20251219T000000
wydzialenie planistyczne	https://www.gov.pl/zagospodarowanieprzestrzenne/app/StrefaPlanistyczna/PL.ZIPPZP.11393/100205-POG/1POG-118SZ/20251219T000000
wydzialenie planistyczne	https://www.gov.pl/zagospodarowanieprzestrzenne/app/StrefaPlanistyczna/PL.ZIPPZP.11393/100205-POG/1POG-56SJ/20251219T000000
wydzialenie planistyczne	https://www.gov.pl/zagospodarowanieprzestrzenne/app/StrefaPlanistyczna/PL.ZIPPZP.11393/100205-POG/1POG-31SJ/20251219T000000
wydzialenie planistyczne	https://www.gov.pl/zagospodarowanieprzestrzenne/app/StrefaPlanistyczna/PL.ZIPPZP.11393/100205-POG/1POG-13SJ/20251219T000000
wydzialenie planistyczne	https://www.gov.pl/zagospodarowanieprzestrzenne/app/StrefaPlanistyczna/PL.ZIPPZP.11393/100205-POG/1POG-76SZ/20251219T000000
wydzialenie planistyczne	https://www.gov.pl/zagospodarowanieprzestrzenne/app/StrefaPlanistyczna/PL.ZIPPZP.11393/100205-POG/1POG-108SZ/20251219T000000
wydzialenie planistyczne	https://www.gov.pl/zagospodarowanieprzestrzenne/app/StrefaPlanistyczna/PL.ZIPPZP.11393/100205-POG/1POG-50SJ/20251219T000000
wydzialenie planistyczne	https://www.gov.pl/zagospodarowanieprzestrzenne/app/StrefaPlanistyczna/PL.ZIPPZP.11393/100205-POG/1POG-179SZ/20251219T000000
wydzialenie planistyczne	https://www.gov.pl/zagospodarowanieprzestrzenne/app

	/StrefaPlanistyczna/PL.ZIPPZP.11393/100205-POG/1POG-22SU/20251219T000000
wydzialenie planistyczne	https://www.gov.pl/zagospodarowanieprzestrzenne/app/StrefaPlanistyczna/PL.ZIPPZP.11393/100205-POG/1POG-111SZ/20251219T000000
wydzialenie planistyczne	https://www.gov.pl/zagospodarowanieprzestrzenne/app/StrefaPlanistyczna/PL.ZIPPZP.11393/100205-POG/1POG-7SW/20251219T000000
wydzialenie planistyczne	https://www.gov.pl/zagospodarowanieprzestrzenne/app/StrefaPlanistyczna/PL.ZIPPZP.11393/100205-POG/1POG-10SU/20251219T000000
wydzialenie planistyczne	https://www.gov.pl/zagospodarowanieprzestrzenne/app/StrefaPlanistyczna/PL.ZIPPZP.11393/100205-POG/1POG-14SU/20251219T000000
wydzialenie planistyczne	https://www.gov.pl/zagospodarowanieprzestrzenne/app/StrefaPlanistyczna/PL.ZIPPZP.11393/100205-POG/1POG-2SU/20251219T000000
wydzialenie planistyczne	https://www.gov.pl/zagospodarowanieprzestrzenne/app/StrefaPlanistyczna/PL.ZIPPZP.11393/100205-POG/1POG-18SU/20251219T000000
wydzialenie planistyczne	https://www.gov.pl/zagospodarowanieprzestrzenne/app/StrefaPlanistyczna/PL.ZIPPZP.11393/100205-POG/1POG-38SR/20251219T000000
wydzialenie planistyczne	https://www.gov.pl/zagospodarowanieprzestrzenne/app/StrefaPlanistyczna/PL.ZIPPZP.11393/100205-POG/1POG-47SR/20251219T000000
wydzialenie planistyczne	https://www.gov.pl/zagospodarowanieprzestrzenne/app/StrefaPlanistyczna/PL.ZIPPZP.11393/100205-POG/1POG-11SR/20251219T000000
wydzialenie planistyczne	https://www.gov.pl/zagospodarowanieprzestrzenne/app/StrefaPlanistyczna/PL.ZIPPZP.11393/100205-POG/1POG-5SN/20251219T000000
wydzialenie planistyczne	https://www.gov.pl/zagospodarowanieprzestrzenne/app/StrefaPlanistyczna/PL.ZIPPZP.11393/100205-POG/1POG-243SZ/20251219T000000
wydzialenie planistyczne	https://www.gov.pl/zagospodarowanieprzestrzenne/app/StrefaPlanistyczna/PL.ZIPPZP.11393/100205-POG/1POG-239SZ/20251219T000000
wydzialenie planistyczne	https://www.gov.pl/zagospodarowanieprzestrzenne/app/StrefaPlanistyczna/PL.ZIPPZP.11393/100205-POG/1POG-240SZ/20251219T000000
wydzialenie planistyczne	https://www.gov.pl/zagospodarowanieprzestrzenne/app/StrefaPlanistyczna/PL.ZIPPZP.11393/100205-POG/1POG-7SP/20251219T000000
wydzialenie planistyczne	https://www.gov.pl/zagospodarowanieprzestrzenne/app/StrefaPlanistyczna/PL.ZIPPZP.11393/100205-POG/1POG-10SR/20251219T000000
wydzialenie planistyczne	https://www.gov.pl/zagospodarowanieprzestrzenne/app/StrefaPlanistyczna/PL.ZIPPZP.11393/100205-POG/1POG-12SN/20251219T000000
wydzialenie planistyczne	https://www.gov.pl/zagospodarowanieprzestrzenne/app

	/StrefaPlanistyczna/PL.ZIPPZP.11393/100205-POG/1POG-14SN/20251219T000000
wydzielenie planistyczne	https://www.gov.pl/zagospodarowanieprzestrzenne/app/StrefaPlanistyczna/PL.ZIPPZP.11393/100205-POG/1POG-16SN/20251219T000000
wydzielenie planistyczne	https://www.gov.pl/zagospodarowanieprzestrzenne/app/StrefaPlanistyczna/PL.ZIPPZP.11393/100205-POG/1POG-78SJ/20251219T000000
wydzielenie planistyczne	https://www.gov.pl/zagospodarowanieprzestrzenne/app/StrefaPlanistyczna/PL.ZIPPZP.11393/100205-POG/1POG-52SJ/20251219T000000
wydzielenie planistyczne	https://www.gov.pl/zagospodarowanieprzestrzenne/app/StrefaPlanistyczna/PL.ZIPPZP.11393/100205-POG/1POG-7SJ/20251219T000000
wydzielenie planistyczne	https://www.gov.pl/zagospodarowanieprzestrzenne/app/StrefaPlanistyczna/PL.ZIPPZP.11393/100205-POG/1POG-9SR/20251219T000000
wydzielenie planistyczne	https://www.gov.pl/zagospodarowanieprzestrzenne/app/StrefaPlanistyczna/PL.ZIPPZP.11393/100205-POG/1POG-5SR/20251219T000000
wydzielenie planistyczne	https://www.gov.pl/zagospodarowanieprzestrzenne/app/StrefaPlanistyczna/PL.ZIPPZP.11393/100205-POG/1POG-6SR/20251219T000000
wydzielenie planistyczne	https://www.gov.pl/zagospodarowanieprzestrzenne/app/StrefaPlanistyczna/PL.ZIPPZP.11393/100205-POG/1POG-268SZ/20251219T000000
wydzielenie planistyczne	https://www.gov.pl/zagospodarowanieprzestrzenne/app/StrefaPlanistyczna/PL.ZIPPZP.11393/100205-POG/1POG-28SR/20251219T000000
wydzielenie planistyczne	https://www.gov.pl/zagospodarowanieprzestrzenne/app/StrefaPlanistyczna/PL.ZIPPZP.11393/100205-POG/1POG-42SR/20251219T000000
wydzielenie planistyczne	https://www.gov.pl/zagospodarowanieprzestrzenne/app/StrefaPlanistyczna/PL.ZIPPZP.11393/100205-POG/1POG-37SR/20251219T000000
wydzielenie planistyczne	https://www.gov.pl/zagospodarowanieprzestrzenne/app/StrefaPlanistyczna/PL.ZIPPZP.11393/100205-POG/1POG-40SR/20251219T000000
wydzielenie planistyczne	https://www.gov.pl/zagospodarowanieprzestrzenne/app/StrefaPlanistyczna/PL.ZIPPZP.11393/100205-POG/1POG-41SR/20251219T000000
wydzielenie planistyczne	https://www.gov.pl/zagospodarowanieprzestrzenne/app/StrefaPlanistyczna/PL.ZIPPZP.11393/100205-POG/1POG-15SR/20251219T000000
wydzielenie planistyczne	https://www.gov.pl/zagospodarowanieprzestrzenne/app/StrefaPlanistyczna/PL.ZIPPZP.11393/100205-POG/1POG-14SR/20251219T000000
wydzielenie planistyczne	https://www.gov.pl/zagospodarowanieprzestrzenne/app/StrefaPlanistyczna/PL.ZIPPZP.11393/100205-POG/1POG-53SR/20251219T000000
wydzielenie planistyczne	https://www.gov.pl/zagospodarowanieprzestrzenne/app

	/StrefaPlanistyczna/PL.ZIPPZP.11393/100205-POG/1POG-51SR/20251219T000000
wydzialenie planistyczne	https://www.gov.pl/zagospodarowanieprzestrzenne/app/StrefaPlanistyczna/PL.ZIPPZP.11393/100205-POG/1POG-50SR/20251219T000000
wydzialenie planistyczne	https://www.gov.pl/zagospodarowanieprzestrzenne/app/StrefaPlanistyczna/PL.ZIPPZP.11393/100205-POG/1POG-17SO/20251219T000000
wydzialenie planistyczne	https://www.gov.pl/zagospodarowanieprzestrzenne/app/StrefaPlanistyczna/PL.ZIPPZP.11393/100205-POG/1POG-237SZ/20251219T000000
wydzialenie planistyczne	https://www.gov.pl/zagospodarowanieprzestrzenne/app/StrefaPlanistyczna/PL.ZIPPZP.11393/100205-POG/1POG-260SZ/20251219T000000
wydzialenie planistyczne	https://www.gov.pl/zagospodarowanieprzestrzenne/app/StrefaPlanistyczna/PL.ZIPPZP.11393/100205-POG/1POG-267SZ/20251219T000000
wydzialenie planistyczne	https://www.gov.pl/zagospodarowanieprzestrzenne/app/StrefaPlanistyczna/PL.ZIPPZP.11393/100205-POG/1POG-258SZ/20251219T000000
wydzialenie planistyczne	https://www.gov.pl/zagospodarowanieprzestrzenne/app/StrefaPlanistyczna/PL.ZIPPZP.11393/100205-POG/1POG-256SZ/20251219T000000
wydzialenie planistyczne	https://www.gov.pl/zagospodarowanieprzestrzenne/app/StrefaPlanistyczna/PL.ZIPPZP.11393/100205-POG/1POG-12SI/20251219T000000
wydzialenie planistyczne	https://www.gov.pl/zagospodarowanieprzestrzenne/app/StrefaPlanistyczna/PL.ZIPPZP.11393/100205-POG/1POG-63SZ/20251219T000000
wydzialenie planistyczne	https://www.gov.pl/zagospodarowanieprzestrzenne/app/StrefaPlanistyczna/PL.ZIPPZP.11393/100205-POG/1POG-8SO/20251219T000000
wydzialenie planistyczne	https://www.gov.pl/zagospodarowanieprzestrzenne/app/StrefaPlanistyczna/PL.ZIPPZP.11393/100205-POG/1POG-47SZ/20251219T000000
wydzialenie planistyczne	https://www.gov.pl/zagospodarowanieprzestrzenne/app/StrefaPlanistyczna/PL.ZIPPZP.11393/100205-POG/1POG-13SR/20251219T000000
wydzialenie planistyczne	https://www.gov.pl/zagospodarowanieprzestrzenne/app/StrefaPlanistyczna/PL.ZIPPZP.11393/100205-POG/1POG-44SZ/20251219T000000
wydzialenie planistyczne	https://www.gov.pl/zagospodarowanieprzestrzenne/app/StrefaPlanistyczna/PL.ZIPPZP.11393/100205-POG/1POG-8SI/20251219T000000
wydzialenie planistyczne	https://www.gov.pl/zagospodarowanieprzestrzenne/app/StrefaPlanistyczna/PL.ZIPPZP.11393/100205-POG/1POG-9SI/20251219T000000
wydzialenie planistyczne	https://www.gov.pl/zagospodarowanieprzestrzenne/app/StrefaPlanistyczna/PL.ZIPPZP.11393/100205-POG/1POG-12SR/20251219T000000
wydzialenie planistyczne	https://www.gov.pl/zagospodarowanieprzestrzenne/app

	/StrefaPlanistyczna/PL.ZIPPZP.11393/100205-POG/1POG-5SI/20251219T000000
regulacja	https://www.gov.pl/zagospodarowanieprzestrzenne/app/ObszarUzupelnieniaZabudowy/PL.ZIPPZP.11393/100205-POG/1POG-60OUZ/20251219T000000
regulacja	https://www.gov.pl/zagospodarowanieprzestrzenne/app/ObszarUzupelnieniaZabudowy/PL.ZIPPZP.11393/100205-POG/1POG-62OUZ/20251219T000000
regulacja	https://www.gov.pl/zagospodarowanieprzestrzenne/app/ObszarUzupelnieniaZabudowy/PL.ZIPPZP.11393/100205-POG/1POG-50OUZ/20251219T000000
regulacja	https://www.gov.pl/zagospodarowanieprzestrzenne/app/ObszarUzupelnieniaZabudowy/PL.ZIPPZP.11393/100205-POG/1POG-59OUZ/20251219T000000
regulacja	https://www.gov.pl/zagospodarowanieprzestrzenne/app/ObszarUzupelnieniaZabudowy/PL.ZIPPZP.11393/100205-POG/1POG-10OUZ/20251219T000000
regulacja	https://www.gov.pl/zagospodarowanieprzestrzenne/app/ObszarUzupelnieniaZabudowy/PL.ZIPPZP.11393/100205-POG/1POG-11OUZ/20251219T000000
regulacja	https://www.gov.pl/zagospodarowanieprzestrzenne/app/ObszarUzupelnieniaZabudowy/PL.ZIPPZP.11393/100205-POG/1POG-14OUZ/20251219T000000
regulacja	https://www.gov.pl/zagospodarowanieprzestrzenne/app/ObszarUzupelnieniaZabudowy/PL.ZIPPZP.11393/100205-POG/1POG-7OUZ/20251219T000000
regulacja	https://www.gov.pl/zagospodarowanieprzestrzenne/app/ObszarUzupelnieniaZabudowy/PL.ZIPPZP.11393/100205-POG/1POG-9OUZ/20251219T000000
regulacja	https://www.gov.pl/zagospodarowanieprzestrzenne/app/ObszarUzupelnieniaZabudowy/PL.ZIPPZP.11393/100205-POG/1POG-18OUZ/20251219T000000
regulacja	https://www.gov.pl/zagospodarowanieprzestrzenne/app/ObszarUzupelnieniaZabudowy/PL.ZIPPZP.11393/100205-POG/1POG-16OUZ/20251219T000000
regulacja	https://www.gov.pl/zagospodarowanieprzestrzenne/app/ObszarUzupelnieniaZabudowy/PL.ZIPPZP.11393/100205-POG/1POG-15OUZ/20251219T000000
regulacja	https://www.gov.pl/zagospodarowanieprzestrzenne/app/ObszarUzupelnieniaZabudowy/PL.ZIPPZP.11393/100205-POG/1POG-143OUZ/20251219T000000
regulacja	https://www.gov.pl/zagospodarowanieprzestrzenne/app/ObszarUzupelnieniaZabudowy/PL.ZIPPZP.11393/100205-POG/1POG-144OUZ/20251219T000000
regulacja	https://www.gov.pl/zagospodarowanieprzestrzenne/app/ObszarUzupelnieniaZabudowy/PL.ZIPPZP.11393/100205-POG/1POG-135OUZ/20251219T000000
regulacja	https://www.gov.pl/zagospodarowanieprzestrzenne/app/ObszarUzupelnieniaZabudowy/PL.ZIPPZP.11393/100205-POG/1POG-141OUZ/20251219T000000
regulacja	https://www.gov.pl/zagospodarowanieprzestrzenne/app

	/ObszarUzupelnieniaZabudowy/PL.ZIPPZP.11393/100205-POG/1POG-152OUZ/20251219T000000
regulacja	https://www.gov.pl/zagospodarowanieprzestrzenne/app/ObszarUzupelnieniaZabudowy/PL.ZIPPZP.11393/100205-POG/1POG-154OUZ/20251219T000000
regulacja	https://www.gov.pl/zagospodarowanieprzestrzenne/app/ObszarUzupelnieniaZabudowy/PL.ZIPPZP.11393/100205-POG/1POG-156OUZ/20251219T000000
regulacja	https://www.gov.pl/zagospodarowanieprzestrzenne/app/ObszarUzupelnieniaZabudowy/PL.ZIPPZP.11393/100205-POG/1POG-159OUZ/20251219T000000
regulacja	https://www.gov.pl/zagospodarowanieprzestrzenne/app/ObszarUzupelnieniaZabudowy/PL.ZIPPZP.11393/100205-POG/1POG-160OUZ/20251219T000000
regulacja	https://www.gov.pl/zagospodarowanieprzestrzenne/app/ObszarUzupelnieniaZabudowy/PL.ZIPPZP.11393/100205-POG/1POG-145OUZ/20251219T000000
regulacja	https://www.gov.pl/zagospodarowanieprzestrzenne/app/ObszarUzupelnieniaZabudowy/PL.ZIPPZP.11393/100205-POG/1POG-150OUZ/20251219T000000
regulacja	https://www.gov.pl/zagospodarowanieprzestrzenne/app/ObszarUzupelnieniaZabudowy/PL.ZIPPZP.11393/100205-POG/1POG-66OUZ/20251219T000000
regulacja	https://www.gov.pl/zagospodarowanieprzestrzenne/app/ObszarUzupelnieniaZabudowy/PL.ZIPPZP.11393/100205-POG/1POG-68OUZ/20251219T000000
regulacja	https://www.gov.pl/zagospodarowanieprzestrzenne/app/ObszarUzupelnieniaZabudowy/PL.ZIPPZP.11393/100205-POG/1POG-67OUZ/20251219T000000
regulacja	https://www.gov.pl/zagospodarowanieprzestrzenne/app/ObszarUzupelnieniaZabudowy/PL.ZIPPZP.11393/100205-POG/1POG-95OUZ/20251219T000000
regulacja	https://www.gov.pl/zagospodarowanieprzestrzenne/app/ObszarUzupelnieniaZabudowy/PL.ZIPPZP.11393/100205-POG/1POG-93OUZ/20251219T000000
regulacja	https://www.gov.pl/zagospodarowanieprzestrzenne/app/ObszarUzupelnieniaZabudowy/PL.ZIPPZP.11393/100205-POG/1POG-58OUZ/20251219T000000
regulacja	https://www.gov.pl/zagospodarowanieprzestrzenne/app/ObszarUzupelnieniaZabudowy/PL.ZIPPZP.11393/100205-POG/1POG-61OUZ/20251219T000000
regulacja	https://www.gov.pl/zagospodarowanieprzestrzenne/app/ObszarUzupelnieniaZabudowy/PL.ZIPPZP.11393/100205-POG/1POG-64OUZ/20251219T000000
regulacja	https://www.gov.pl/zagospodarowanieprzestrzenne/app/ObszarUzupelnieniaZabudowy/PL.ZIPPZP.11393/100205-POG/1POG-63OUZ/20251219T000000
regulacja	https://www.gov.pl/zagospodarowanieprzestrzenne/app/ObszarUzupelnieniaZabudowy/PL.ZIPPZP.11393/100205-POG/1POG-111OUZ/20251219T000000
regulacja	https://www.gov.pl/zagospodarowanieprzestrzenne/app

	/ObszarUzupelnieniaZabudowy/PL.ZIPPZP.11393/100205-POG/1POG-112OUZ/20251219T000000
regulacja	https://www.gov.pl/obszaruzupelnieniazabudowy/pl.zippzp.11393/100205-POG/1POG-101OUZ/20251219T000000
regulacja	https://www.gov.pl/obszaruzupelnieniazabudowy/pl.zippzp.11393/100205-POG/1POG-102OUZ/20251219T000000
regulacja	https://www.gov.pl/obszaruzupelnieniazabudowy/pl.zippzp.11393/100205-POG/1POG-110OUZ/20251219T000000
regulacja	https://www.gov.pl/obszaruzupelnieniazabudowy/pl.zippzp.11393/100205-POG/1POG-190OUZ/20251219T000000
regulacja	https://www.gov.pl/obszaruzupelnieniazabudowy/pl.zippzp.11393/100205-POG/1POG-200OUZ/20251219T000000
regulacja	https://www.gov.pl/obszaruzupelnieniazabudowy/pl.zippzp.11393/100205-POG/1POG-170OUZ/20251219T000000
regulacja	https://www.gov.pl/obszaruzupelnieniazabudowy/pl.zippzp.11393/100205-POG/1POG-550OUZ/20251219T000000
regulacja	https://www.gov.pl/obszaruzupelnieniazabudowy/pl.zippzp.11393/100205-POG/1POG-570OUZ/20251219T000000
regulacja	https://www.gov.pl/obszaruzupelnieniazabudowy/pl.zippzp.11393/100205-POG/1POG-560OUZ/20251219T000000
regulacja	https://www.gov.pl/obszaruzupelnieniazabudowy/pl.zippzp.11393/100205-POG/1POG-380OUZ/20251219T000000
regulacja	https://www.gov.pl/obszaruzupelnieniazabudowy/pl.zippzp.11393/100205-POG/1POG-400OUZ/20251219T000000
regulacja	https://www.gov.pl/obszaruzupelnieniazabudowy/pl.zippzp.11393/100205-POG/1POG-162OUZ/20251219T000000
regulacja	https://www.gov.pl/obszaruzupelnieniazabudowy/pl.zippzp.11393/100205-POG/1POG-173OUZ/20251219T000000
regulacja	https://www.gov.pl/obszaruzupelnieniazabudowy/pl.zippzp.11393/100205-POG/1POG-175OUZ/20251219T000000
regulacja	https://www.gov.pl/obszaruzupelnieniazabudowy/pl.zippzp.11393/100205-POG/1POG-172OUZ/20251219T000000
regulacja	https://www.gov.pl/obszaruzupelnieniazabudowy/pl.zippzp.11393/100205-POG/1POG-290OUZ/20251219T000000
regulacja	https://www.gov.pl/obszaruzupelnieniazabudowy/pl.zippzp.11393/100205-POG/1POG-290OUZ/20251219T000000

	/ObszarUzupelnieniaZabudowy/PL.ZIPPZP.11393/100205-POG/1POG-41OUZ/20251219T000000
regulacja	https://www.gov.pl/zagospodarowanieprzestrzenne/app/ObszarUzupelnieniaZabudowy/PL.ZIPPZP.11393/100205-POG/1POG-27OUZ/20251219T000000
regulacja	https://www.gov.pl/zagospodarowanieprzestrzenne/app/ObszarUzupelnieniaZabudowy/PL.ZIPPZP.11393/100205-POG/1POG-28OUZ/20251219T000000
regulacja	https://www.gov.pl/zagospodarowanieprzestrzenne/app/ObszarUzupelnieniaZabudowy/PL.ZIPPZP.11393/100205-POG/1POG-81OUZ/20251219T000000
regulacja	https://www.gov.pl/zagospodarowanieprzestrzenne/app/ObszarUzupelnieniaZabudowy/PL.ZIPPZP.11393/100205-POG/1POG-80OUZ/20251219T000000
regulacja	https://www.gov.pl/zagospodarowanieprzestrzenne/app/ObszarUzupelnieniaZabudowy/PL.ZIPPZP.11393/100205-POG/1POG-84OUZ/20251219T000000
regulacja	https://www.gov.pl/zagospodarowanieprzestrzenne/app/ObszarUzupelnieniaZabudowy/PL.ZIPPZP.11393/100205-POG/1POG-83OUZ/20251219T000000
regulacja	https://www.gov.pl/zagospodarowanieprzestrzenne/app/ObszarUzupelnieniaZabudowy/PL.ZIPPZP.11393/100205-POG/1POG-46OUZ/20251219T000000
regulacja	https://www.gov.pl/zagospodarowanieprzestrzenne/app/ObszarUzupelnieniaZabudowy/PL.ZIPPZP.11393/100205-POG/1POG-47OUZ/20251219T000000
regulacja	https://www.gov.pl/zagospodarowanieprzestrzenne/app/ObszarUzupelnieniaZabudowy/PL.ZIPPZP.11393/100205-POG/1POG-40OUZ/20251219T000000
regulacja	https://www.gov.pl/zagospodarowanieprzestrzenne/app/ObszarUzupelnieniaZabudowy/PL.ZIPPZP.11393/100205-POG/1POG-60OUZ/20251219T000000
regulacja	https://www.gov.pl/zagospodarowanieprzestrzenne/app/ObszarUzupelnieniaZabudowy/PL.ZIPPZP.11393/100205-POG/1POG-20OUZ/20251219T000000
regulacja	https://www.gov.pl/zagospodarowanieprzestrzenne/app/ObszarUzupelnieniaZabudowy/PL.ZIPPZP.11393/100205-POG/1POG-30OUZ/20251219T000000
regulacja	https://www.gov.pl/zagospodarowanieprzestrzenne/app/ObszarUzupelnieniaZabudowy/PL.ZIPPZP.11393/100205-POG/1POG-24OUZ/20251219T000000
regulacja	https://www.gov.pl/zagospodarowanieprzestrzenne/app/ObszarUzupelnieniaZabudowy/PL.ZIPPZP.11393/100205-POG/1POG-25OUZ/20251219T000000
regulacja	https://www.gov.pl/zagospodarowanieprzestrzenne/app/ObszarUzupelnieniaZabudowy/PL.ZIPPZP.11393/100205-POG/1POG-120OUZ/20251219T000000
regulacja	https://www.gov.pl/zagospodarowanieprzestrzenne/app/ObszarUzupelnieniaZabudowy/PL.ZIPPZP.11393/100205-POG/1POG-220OUZ/20251219T000000
regulacja	https://www.gov.pl/zagospodarowanieprzestrzenne/app

	/ObszarUzupelnieniaZabudowy/PL.ZIPPZP.11393/100205-POG/1POG-85OUZ/20251219T000000
regulacja	https://www.gov.pl/zagospodarowanieprzestrzenne/app/ObszarUzupelnieniaZabudowy/PL.ZIPPZP.11393/100205-POG/1POG-90OUZ/20251219T000000
regulacja	https://www.gov.pl/zagospodarowanieprzestrzenne/app/ObszarUzupelnieniaZabudowy/PL.ZIPPZP.11393/100205-POG/1POG-71OUZ/20251219T000000
regulacja	https://www.gov.pl/zagospodarowanieprzestrzenne/app/ObszarUzupelnieniaZabudowy/PL.ZIPPZP.11393/100205-POG/1POG-82OUZ/20251219T000000
regulacja	https://www.gov.pl/zagospodarowanieprzestrzenne/app/ObszarUzupelnieniaZabudowy/PL.ZIPPZP.11393/100205-POG/1POG-105OUZ/20251219T000000
regulacja	https://www.gov.pl/zagospodarowanieprzestrzenne/app/ObszarUzupelnieniaZabudowy/PL.ZIPPZP.11393/100205-POG/1POG-107OUZ/20251219T000000
regulacja	https://www.gov.pl/zagospodarowanieprzestrzenne/app/ObszarUzupelnieniaZabudowy/PL.ZIPPZP.11393/100205-POG/1POG-119OUZ/20251219T000000
regulacja	https://www.gov.pl/zagospodarowanieprzestrzenne/app/ObszarUzupelnieniaZabudowy/PL.ZIPPZP.11393/100205-POG/1POG-91OUZ/20251219T000000
regulacja	https://www.gov.pl/zagospodarowanieprzestrzenne/app/ObszarUzupelnieniaZabudowy/PL.ZIPPZP.11393/100205-POG/1POG-99OUZ/20251219T000000
regulacja	https://www.gov.pl/zagospodarowanieprzestrzenne/app/ObszarUzupelnieniaZabudowy/PL.ZIPPZP.11393/100205-POG/1POG-136OUZ/20251219T000000
regulacja	https://www.gov.pl/zagospodarowanieprzestrzenne/app/ObszarUzupelnieniaZabudowy/PL.ZIPPZP.11393/100205-POG/1POG-167OUZ/20251219T000000
regulacja	https://www.gov.pl/zagospodarowanieprzestrzenne/app/ObszarUzupelnieniaZabudowy/PL.ZIPPZP.11393/100205-POG/1POG-169OUZ/20251219T000000
regulacja	https://www.gov.pl/zagospodarowanieprzestrzenne/app/ObszarUzupelnieniaZabudowy/PL.ZIPPZP.11393/100205-POG/1POG-113OUZ/20251219T000000
regulacja	https://www.gov.pl/zagospodarowanieprzestrzenne/app/ObszarUzupelnieniaZabudowy/PL.ZIPPZP.11393/100205-POG/1POG-134OUZ/20251219T000000
regulacja	https://www.gov.pl/zagospodarowanieprzestrzenne/app/ObszarUzupelnieniaZabudowy/PL.ZIPPZP.11393/100205-POG/1POG-53OUZ/20251219T000000
regulacja	https://www.gov.pl/zagospodarowanieprzestrzenne/app/ObszarUzupelnieniaZabudowy/PL.ZIPPZP.11393/100205-POG/1POG-180OUZ/20251219T000000
regulacja	https://www.gov.pl/zagospodarowanieprzestrzenne/app/ObszarUzupelnieniaZabudowy/PL.ZIPPZP.11393/100205-POG/1POG-177OUZ/20251219T000000
regulacja	https://www.gov.pl/zagospodarowanieprzestrzenne/app

	/ObszarUzupelnieniaZabudowy/PL.ZIPPZP.11393/100205-POG/1POG-178OUZ/20251219T000000
regulacja	https://www.gov.pl/zagospodarowanieprzestrzenne/app/ObszarUzupelnieniaZabudowy/PL.ZIPPZP.11393/100205-POG/1POG-181OUZ/20251219T000000
regulacja	https://www.gov.pl/zagospodarowanieprzestrzenne/app/ObszarUzupelnieniaZabudowy/PL.ZIPPZP.11393/100205-POG/1POG-210OUZ/20251219T000000
regulacja	https://www.gov.pl/zagospodarowanieprzestrzenne/app/ObszarUzupelnieniaZabudowy/PL.ZIPPZP.11393/100205-POG/1POG-170OUZ/20251219T000000
regulacja	https://www.gov.pl/zagospodarowanieprzestrzenne/app/ObszarUzupelnieniaZabudowy/PL.ZIPPZP.11393/100205-POG/1POG-171OUZ/20251219T000000
regulacja	https://www.gov.pl/zagospodarowanieprzestrzenne/app/ObszarUzupelnieniaZabudowy/PL.ZIPPZP.11393/100205-POG/1POG-166OUZ/20251219T000000
regulacja	https://www.gov.pl/zagospodarowanieprzestrzenne/app/ObszarUzupelnieniaZabudowy/PL.ZIPPZP.11393/100205-POG/1POG-168OUZ/20251219T000000
regulacja	https://www.gov.pl/zagospodarowanieprzestrzenne/app/ObszarUzupelnieniaZabudowy/PL.ZIPPZP.11393/100205-POG/1POG-179OUZ/20251219T000000
regulacja	https://www.gov.pl/zagospodarowanieprzestrzenne/app/ObszarUzupelnieniaZabudowy/PL.ZIPPZP.11393/100205-POG/1POG-183OUZ/20251219T000000
regulacja	https://www.gov.pl/zagospodarowanieprzestrzenne/app/ObszarUzupelnieniaZabudowy/PL.ZIPPZP.11393/100205-POG/1POG-174OUZ/20251219T000000
regulacja	https://www.gov.pl/zagospodarowanieprzestrzenne/app/ObszarUzupelnieniaZabudowy/PL.ZIPPZP.11393/100205-POG/1POG-176OUZ/20251219T000000
regulacja	https://www.gov.pl/zagospodarowanieprzestrzenne/app/ObszarUzupelnieniaZabudowy/PL.ZIPPZP.11393/100205-POG/1POG-128OUZ/20251219T000000
regulacja	https://www.gov.pl/zagospodarowanieprzestrzenne/app/ObszarUzupelnieniaZabudowy/PL.ZIPPZP.11393/100205-POG/1POG-129OUZ/20251219T000000
regulacja	https://www.gov.pl/zagospodarowanieprzestrzenne/app/ObszarUzupelnieniaZabudowy/PL.ZIPPZP.11393/100205-POG/1POG-121OUZ/20251219T000000
regulacja	https://www.gov.pl/zagospodarowanieprzestrzenne/app/ObszarUzupelnieniaZabudowy/PL.ZIPPZP.11393/100205-POG/1POG-125OUZ/20251219T000000
regulacja	https://www.gov.pl/zagospodarowanieprzestrzenne/app/ObszarUzupelnieniaZabudowy/PL.ZIPPZP.11393/100205-POG/1POG-146OUZ/20251219T000000
regulacja	https://www.gov.pl/zagospodarowanieprzestrzenne/app/ObszarUzupelnieniaZabudowy/PL.ZIPPZP.11393/100205-POG/1POG-164OUZ/20251219T000000
regulacja	https://www.gov.pl/zagospodarowanieprzestrzenne/app

	/ObszarUzupelnieniaZabudowy/PL.ZIPPZP.11393/100205-POG/1POG-132OUZ/20251219T000000
regulacja	https://www.gov.pl/zagospodarowanieprzestrzenne/app/ObszarUzupelnieniaZabudowy/PL.ZIPPZP.11393/100205-POG/1POG-133OUZ/20251219T000000
regulacja	https://www.gov.pl/zagospodarowanieprzestrzenne/app/ObszarUzupelnieniaZabudowy/PL.ZIPPZP.11393/100205-POG/1POG-137OUZ/20251219T000000
regulacja	https://www.gov.pl/zagospodarowanieprzestrzenne/app/ObszarUzupelnieniaZabudowy/PL.ZIPPZP.11393/100205-POG/1POG-140OUZ/20251219T000000
regulacja	https://www.gov.pl/zagospodarowanieprzestrzenne/app/ObszarUzupelnieniaZabudowy/PL.ZIPPZP.11393/100205-POG/1POG-142OUZ/20251219T000000
regulacja	https://www.gov.pl/zagospodarowanieprzestrzenne/app/ObszarUzupelnieniaZabudowy/PL.ZIPPZP.11393/100205-POG/1POG-70OUZ/20251219T000000
regulacja	https://www.gov.pl/zagospodarowanieprzestrzenne/app/ObszarUzupelnieniaZabudowy/PL.ZIPPZP.11393/100205-POG/1POG-79OUZ/20251219T000000
regulacja	https://www.gov.pl/zagospodarowanieprzestrzenne/app/ObszarUzupelnieniaZabudowy/PL.ZIPPZP.11393/100205-POG/1POG-51OUZ/20251219T000000
regulacja	https://www.gov.pl/zagospodarowanieprzestrzenne/app/ObszarUzupelnieniaZabudowy/PL.ZIPPZP.11393/100205-POG/1POG-72OUZ/20251219T000000
regulacja	https://www.gov.pl/zagospodarowanieprzestrzenne/app/ObszarUzupelnieniaZabudowy/PL.ZIPPZP.11393/100205-POG/1POG-106OUZ/20251219T000000
regulacja	https://www.gov.pl/zagospodarowanieprzestrzenne/app/ObszarUzupelnieniaZabudowy/PL.ZIPPZP.11393/100205-POG/1POG-127OUZ/20251219T000000
regulacja	https://www.gov.pl/zagospodarowanieprzestrzenne/app/ObszarUzupelnieniaZabudowy/PL.ZIPPZP.11393/100205-POG/1POG-89OUZ/20251219T000000
regulacja	https://www.gov.pl/zagospodarowanieprzestrzenne/app/ObszarUzupelnieniaZabudowy/PL.ZIPPZP.11393/100205-POG/1POG-100OUZ/20251219T000000
regulacja	https://www.gov.pl/zagospodarowanieprzestrzenne/app/ObszarUzupelnieniaZabudowy/PL.ZIPPZP.11393/100205-POG/1POG-30OUZ/20251219T000000
regulacja	https://www.gov.pl/zagospodarowanieprzestrzenne/app/ObszarUzupelnieniaZabudowy/PL.ZIPPZP.11393/100205-POG/1POG-182OUZ/20251219T000000
regulacja	https://www.gov.pl/zagospodarowanieprzestrzenne/app/ObszarUzupelnieniaZabudowy/PL.ZIPPZP.11393/100205-POG/1POG-184OUZ/20251219T000000
regulacja	https://www.gov.pl/zagospodarowanieprzestrzenne/app/ObszarUzupelnieniaZabudowy/PL.ZIPPZP.11393/100205-POG/1POG-185OUZ/20251219T000000
regulacja	https://www.gov.pl/zagospodarowanieprzestrzenne/app

	/ObszarUzupelnieniaZabudowy/PL.ZIPPZP.11393/100205-POG/1POG-44OUZ/20251219T000000
regulacja	https://www.gov.pl/zagospodarowanieprzestrzenne/app/ObszarUzupelnieniaZabudowy/PL.ZIPPZP.11393/100205-POG/1POG-39OUZ/20251219T000000
regulacja	https://www.gov.pl/zagospodarowanieprzestrzenne/app/ObszarUzupelnieniaZabudowy/PL.ZIPPZP.11393/100205-POG/1POG-42OUZ/20251219T000000
regulacja	https://www.gov.pl/zagospodarowanieprzestrzenne/app/ObszarUzupelnieniaZabudowy/PL.ZIPPZP.11393/100205-POG/1POG-163OUZ/20251219T000000
regulacja	https://www.gov.pl/zagospodarowanieprzestrzenne/app/ObszarUzupelnieniaZabudowy/PL.ZIPPZP.11393/100205-POG/1POG-165OUZ/20251219T000000
regulacja	https://www.gov.pl/zagospodarowanieprzestrzenne/app/ObszarUzupelnieniaZabudowy/PL.ZIPPZP.11393/100205-POG/1POG-158OUZ/20251219T000000
regulacja	https://www.gov.pl/zagospodarowanieprzestrzenne/app/ObszarUzupelnieniaZabudowy/PL.ZIPPZP.11393/100205-POG/1POG-161OUZ/20251219T000000
regulacja	https://www.gov.pl/zagospodarowanieprzestrzenne/app/ObszarUzupelnieniaZabudowy/PL.ZIPPZP.11393/100205-POG/1POG-193OUZ/20251219T000000
regulacja	https://www.gov.pl/zagospodarowanieprzestrzenne/app/ObszarUzupelnieniaZabudowy/PL.ZIPPZP.11393/100205-POG/1POG-186OUZ/20251219T000000
regulacja	https://www.gov.pl/zagospodarowanieprzestrzenne/app/ObszarUzupelnieniaZabudowy/PL.ZIPPZP.11393/100205-POG/1POG-187OUZ/20251219T000000
regulacja	https://www.gov.pl/zagospodarowanieprzestrzenne/app/ObszarUzupelnieniaZabudowy/PL.ZIPPZP.11393/100205-POG/1POG-191OUZ/20251219T000000
regulacja	https://www.gov.pl/zagospodarowanieprzestrzenne/app/ObszarUzupelnieniaZabudowy/PL.ZIPPZP.11393/100205-POG/1POG-190OUZ/20251219T000000
regulacja	https://www.gov.pl/zagospodarowanieprzestrzenne/app/ObszarUzupelnieniaZabudowy/PL.ZIPPZP.11393/100205-POG/1POG-192OUZ/20251219T000000
regulacja	https://www.gov.pl/zagospodarowanieprzestrzenne/app/ObszarUzupelnieniaZabudowy/PL.ZIPPZP.11393/100205-POG/1POG-188OUZ/20251219T000000
regulacja	https://www.gov.pl/zagospodarowanieprzestrzenne/app/ObszarUzupelnieniaZabudowy/PL.ZIPPZP.11393/100205-POG/1POG-189OUZ/20251219T000000
regulacja	https://www.gov.pl/zagospodarowanieprzestrzenne/app/ObszarUzupelnieniaZabudowy/PL.ZIPPZP.11393/100205-POG/1POG-139OUZ/20251219T000000
regulacja	https://www.gov.pl/zagospodarowanieprzestrzenne/app/ObszarUzupelnieniaZabudowy/PL.ZIPPZP.11393/100205-POG/1POG-147OUZ/20251219T000000
regulacja	https://www.gov.pl/zagospodarowanieprzestrzenne/app

	/ObszarUzupelnieniaZabudowy/PL.ZIPPZP.11393/100205-POG/1POG-130OUZ/20251219T000000
regulacja	https://www.gov.pl/zagospodarowanieprzestrzenne/app/ObszarUzupelnieniaZabudowy/PL.ZIPPZP.11393/100205-POG/1POG-138OUZ/20251219T000000
regulacja	https://www.gov.pl/zagospodarowanieprzestrzenne/app/ObszarUzupelnieniaZabudowy/PL.ZIPPZP.11393/100205-POG/1POG-153OUZ/20251219T000000
regulacja	https://www.gov.pl/zagospodarowanieprzestrzenne/app/ObszarUzupelnieniaZabudowy/PL.ZIPPZP.11393/100205-POG/1POG-155OUZ/20251219T000000
regulacja	https://www.gov.pl/zagospodarowanieprzestrzenne/app/ObszarUzupelnieniaZabudowy/PL.ZIPPZP.11393/100205-POG/1POG-148OUZ/20251219T000000
regulacja	https://www.gov.pl/zagospodarowanieprzestrzenne/app/ObszarUzupelnieniaZabudowy/PL.ZIPPZP.11393/100205-POG/1POG-149OUZ/20251219T000000
regulacja	https://www.gov.pl/zagospodarowanieprzestrzenne/app/ObszarUzupelnieniaZabudowy/PL.ZIPPZP.11393/100205-POG/1POG-23OUZ/20251219T000000
regulacja	https://www.gov.pl/zagospodarowanieprzestrzenne/app/ObszarUzupelnieniaZabudowy/PL.ZIPPZP.11393/100205-POG/1POG-26OUZ/20251219T000000
regulacja	https://www.gov.pl/zagospodarowanieprzestrzenne/app/ObszarUzupelnieniaZabudowy/PL.ZIPPZP.11393/100205-POG/1POG-8OUZ/20251219T000000
regulacja	https://www.gov.pl/zagospodarowanieprzestrzenne/app/ObszarUzupelnieniaZabudowy/PL.ZIPPZP.11393/100205-POG/1POG-13OUZ/20251219T000000
regulacja	https://www.gov.pl/zagospodarowanieprzestrzenne/app/ObszarUzupelnieniaZabudowy/PL.ZIPPZP.11393/100205-POG/1POG-33OUZ/20251219T000000
regulacja	https://www.gov.pl/zagospodarowanieprzestrzenne/app/ObszarUzupelnieniaZabudowy/PL.ZIPPZP.11393/100205-POG/1POG-34OUZ/20251219T000000
regulacja	https://www.gov.pl/zagospodarowanieprzestrzenne/app/ObszarUzupelnieniaZabudowy/PL.ZIPPZP.11393/100205-POG/1POG-31OUZ/20251219T000000
regulacja	https://www.gov.pl/zagospodarowanieprzestrzenne/app/ObszarUzupelnieniaZabudowy/PL.ZIPPZP.11393/100205-POG/1POG-32OUZ/20251219T000000
regulacja	https://www.gov.pl/zagospodarowanieprzestrzenne/app/ObszarUzupelnieniaZabudowy/PL.ZIPPZP.11393/100205-POG/1POG-118OUZ/20251219T000000
regulacja	https://www.gov.pl/zagospodarowanieprzestrzenne/app/ObszarUzupelnieniaZabudowy/PL.ZIPPZP.11393/100205-POG/1POG-122OUZ/20251219T000000
regulacja	https://www.gov.pl/zagospodarowanieprzestrzenne/app/ObszarUzupelnieniaZabudowy/PL.ZIPPZP.11393/100205-POG/1POG-120OUZ/20251219T000000
regulacja	https://www.gov.pl/zagospodarowanieprzestrzenne/app

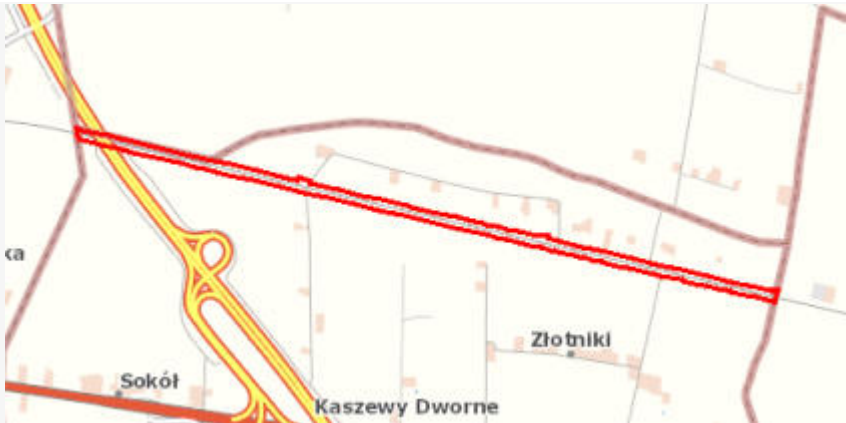
	/ObszarUzupelnnieniaZabudowy/PL.ZIPPZP.11393/100205-POG/1POG-123OUZ/20251219T000000
regulacja	https://www.gov.pl/zagospodarowanieprzestrzenne/app/obszar-uzupelnnienia-zabudowy/pl.zippzp.11393/100205-POG/1POG-88OUZ/20251219T000000
regulacja	https://www.gov.pl/zagospodarowanieprzestrzenne/app/obszar-uzupelnnienia-zabudowy/pl.zippzp.11393/100205-POG/1POG-87OUZ/20251219T000000
regulacja	https://www.gov.pl/zagospodarowanieprzestrzenne/app/obszar-uzupelnnienia-zabudowy/pl.zippzp.11393/100205-POG/1POG-86OUZ/20251219T000000
regulacja	https://www.gov.pl/zagospodarowanieprzestrzenne/app/obszar-uzupelnnienia-zabudowy/pl.zippzp.11393/100205-POG/1POG-117OUZ/20251219T000000
regulacja	https://www.gov.pl/zagospodarowanieprzestrzenne/app/obszar-uzupelnnienia-zabudowy/pl.zippzp.11393/100205-POG/1POG-114OUZ/20251219T000000
regulacja	https://www.gov.pl/zagospodarowanieprzestrzenne/app/obszar-uzupelnnienia-zabudowy/pl.zippzp.11393/100205-POG/1POG-116OUZ/20251219T000000
regulacja	https://www.gov.pl/zagospodarowanieprzestrzenne/app/obszar-uzupelnnienia-zabudowy/pl.zippzp.11393/100205-POG/1POG-10OUZ/20251219T000000
regulacja	https://www.gov.pl/zagospodarowanieprzestrzenne/app/obszar-uzupelnnienia-zabudowy/pl.zippzp.11393/100205-POG/1POG-50OUZ/20251219T000000
regulacja	https://www.gov.pl/zagospodarowanieprzestrzenne/app/obszar-uzupelnnienia-zabudowy/pl.zippzp.11393/100205-POG/1POG-131OUZ/20251219T000000
regulacja	https://www.gov.pl/zagospodarowanieprzestrzenne/app/obszar-uzupelnnienia-zabudowy/pl.zippzp.11393/100205-POG/1POG-78OUZ/20251219T000000
regulacja	https://www.gov.pl/zagospodarowanieprzestrzenne/app/obszar-uzupelnnienia-zabudowy/pl.zippzp.11393/100205-POG/1POG-75OUZ/20251219T000000
regulacja	https://www.gov.pl/zagospodarowanieprzestrzenne/app/obszar-uzupelnnienia-zabudowy/pl.zippzp.11393/100205-POG/1POG-92OUZ/20251219T000000
regulacja	https://www.gov.pl/zagospodarowanieprzestrzenne/app/obszar-uzupelnnienia-zabudowy/pl.zippzp.11393/100205-POG/1POG-94OUZ/20251219T000000
regulacja	https://www.gov.pl/zagospodarowanieprzestrzenne/app/obszar-uzupelnnienia-zabudowy/pl.zippzp.11393/100205-POG/1POG-73OUZ/20251219T000000
regulacja	https://www.gov.pl/zagospodarowanieprzestrzenne/app/obszar-uzupelnnienia-zabudowy/pl.zippzp.11393/100205-POG/1POG-74OUZ/20251219T000000
regulacja	https://www.gov.pl/zagospodarowanieprzestrzenne/app/obszar-uzupelnnienia-zabudowy/pl.zippzp.11393/100205-POG/1POG-76OUZ/20251219T000000
regulacja	https://www.gov.pl/zagospodarowanieprzestrzenne/app/obszar-uzupelnnienia-zabudowy/pl.zippzp.11393/100205-POG/1POG-76OUZ/20251219T000000


	/ObszarUzupelnieniaZabudowy/PL.ZIPPZP.11393/100205-POG/1POG-124OUZ/20251219T000000
regulacja	https://www.gov.pl/zagospodarowanieprzestrzenne/app/ObszarUzupelnieniaZabudowy/PL.ZIPPZP.11393/100205-POG/1POG-126OUZ/20251219T000000
regulacja	https://www.gov.pl/zagospodarowanieprzestrzenne/app/ObszarUzupelnieniaZabudowy/PL.ZIPPZP.11393/100205-POG/1POG-96OUZ/20251219T000000
regulacja	https://www.gov.pl/zagospodarowanieprzestrzenne/app/ObszarUzupelnieniaZabudowy/PL.ZIPPZP.11393/100205-POG/1POG-97OUZ/20251219T000000
regulacja	https://www.gov.pl/zagospodarowanieprzestrzenne/app/ObszarUzupelnieniaZabudowy/PL.ZIPPZP.11393/100205-POG/1POG-103OUZ/20251219T000000
regulacja	https://www.gov.pl/zagospodarowanieprzestrzenne/app/ObszarUzupelnieniaZabudowy/PL.ZIPPZP.11393/100205-POG/1POG-98OUZ/20251219T000000
regulacja	https://www.gov.pl/zagospodarowanieprzestrzenne/app/ObszarUzupelnieniaZabudowy/PL.ZIPPZP.11393/100205-POG/1POG-104OUZ/20251219T000000
regulacja	https://www.gov.pl/zagospodarowanieprzestrzenne/app/ObszarUzupelnieniaZabudowy/PL.ZIPPZP.11393/100205-POG/1POG-108OUZ/20251219T000000
regulacja	https://www.gov.pl/zagospodarowanieprzestrzenne/app/ObszarUzupelnieniaZabudowy/PL.ZIPPZP.11393/100205-POG/1POG-109OUZ/20251219T000000
regulacja	https://www.gov.pl/zagospodarowanieprzestrzenne/app/ObszarUzupelnieniaZabudowy/PL.ZIPPZP.11393/100205-POG/1POG-45OUZ/20251219T000000
regulacja	https://www.gov.pl/zagospodarowanieprzestrzenne/app/ObszarUzupelnieniaZabudowy/PL.ZIPPZP.11393/100205-POG/1POG-49OUZ/20251219T000000
regulacja	https://www.gov.pl/zagospodarowanieprzestrzenne/app/ObszarUzupelnieniaZabudowy/PL.ZIPPZP.11393/100205-POG/1POG-35OUZ/20251219T000000
regulacja	https://www.gov.pl/zagospodarowanieprzestrzenne/app/ObszarUzupelnieniaZabudowy/PL.ZIPPZP.11393/100205-POG/1POG-43OUZ/20251219T000000
regulacja	https://www.gov.pl/zagospodarowanieprzestrzenne/app/ObszarUzupelnieniaZabudowy/PL.ZIPPZP.11393/100205-POG/1POG-54OUZ/20251219T000000
regulacja	https://www.gov.pl/zagospodarowanieprzestrzenne/app/ObszarUzupelnieniaZabudowy/PL.ZIPPZP.11393/100205-POG/1POG-48OUZ/20251219T000000
regulacja	https://www.gov.pl/zagospodarowanieprzestrzenne/app/ObszarUzupelnieniaZabudowy/PL.ZIPPZP.11393/100205-POG/1POG-37OUZ/20251219T000000
regulacja	https://www.gov.pl/zagospodarowanieprzestrzenne/app/ObszarUzupelnieniaZabudowy/PL.ZIPPZP.11393/100205-POG/1POG-36OUZ/20251219T000000
regulacja	https://www.gov.pl/zagospodarowanieprzestrzenne/app


	/ObszarUzupelnieniaZabudowy/PL.ZIPPZP.11393/100205-POG/1POG-52OUZ/20251219T000000
regulacja	https://www.gov.pl/zagospodarowanieprzestrzenne/app/ObszarUzupelnieniaZabudowy/PL.ZIPPZP.11393/100205-POG/1POG-157OUZ/20251219T000000
regulacja	https://www.gov.pl/zagospodarowanieprzestrzenne/app/ObszarUzupelnieniaZabudowy/PL.ZIPPZP.11393/100205-POG/1POG-115OUZ/20251219T000000
regulacja	https://www.gov.pl/zagospodarowanieprzestrzenne/app/ObszarUzupelnieniaZabudowy/PL.ZIPPZP.11393/100205-POG/1POG-69OUZ/20251219T000000
regulacja	https://www.gov.pl/zagospodarowanieprzestrzenne/app/ObszarUzupelnieniaZabudowy/PL.ZIPPZP.11393/100205-POG/1POG-151OUZ/20251219T000000
regulacja	https://www.gov.pl/zagospodarowanieprzestrzenne/app/ObszarUzupelnieniaZabudowy/PL.ZIPPZP.11393/100205-POG/1POG-77OUZ/20251219T000000
regulacja	https://www.gov.pl/zagospodarowanieprzestrzenne/app/ObszarUzupelnieniaZabudowy/PL.ZIPPZP.11393/100205-POG/1POG-65OUZ/20251219T000000

dokument formalny	PL.ZIPPZP.11393_100205-POG_II.21.2024_doc1
identfier	https://www.gov.pl/zagospodarowanieprzestrzenne/app/DokumentFormalny/PL.ZIPPZP.11393/100205-POG/II.21.2024_doc1
przestrzen nazw	PL.ZIPPZP.11393/100205-POG
lokalny id	II.21.2024_doc1
tytul	Uchwała nr II/21/2024 Rady Gminy Krzyżanów z dnia 28 czerwca 2024 r. w sprawie przystąpienia do sporządzania "Planu ogólnego gminy Krzyżanów"
relacja wzgledem app	przystąpienie
organ ustanawiający	Rada Gminy Krzyżanów
data	2024-06-28 utworzenie
lacze	http://www.ugkrzyzanow.bip.org.pl/pliki/ugkrzyzanow/21_z_2024.pdf
przystapienie	https://www.gov.pl/zagospodarowanieprzestrzenne/app/AktPlanowaniaPrzestrzennego/PL.ZIPPZP.11393/100205-POG/1POG

dokument formalny	PL.ZIPPZP.11393_100205-POG_doc2
identfier	https://www.gov.pl/zagospodarowanieprzestrzenne/app/DokumentFormalny/PL.ZIPPZP.11393/100205-POG/doc2
przestrzen nazw	PL.ZIPPZP.11393/100205-POG
lokalny id	doc2
tytul	Uchwała nr .../.../..... Rady Gminy Krzyżanów z dnia w sprawie uchwalenia Planu ogólnego gminy Krzyżanów
relacja wzgledem app	uchwała
organ ustanawiający	Rada Gminy Krzyżanów
data	2025-12-19 utworzenie
lacze	https://ugkrzyzanow.bip.org.pl/index//id/1096

uchwała	https://www.gov.pl/zagospodarowanieprzestrzenne/app/AktPlanowaniaPrzestrzennego/PL.ZIPPZP.11393/100205-POG/1POG
strefa planistyczna	PL.ZIPPZP.11393_100205-POG_1POG-1SK_20251219T000000
identfier	https://www.gov.pl/zagospodarowanieprzestrzenne/app/StrefaPlanistyczna/PL.ZIPPZP.11393/100205-POG/1POG-1SK/20251219T000000
przestrzen nazw	PL.ZIPPZP.11393/100205-POG
lokalny id	1POG-1SK
wersja id	20251219T000000
początek wersji obiektu	2025-12-19T00:00
nazwa	strefa komunikacyjna
oznaczenie	1SK
symbol	SK
obowiązuje od	2024-06-28
obowiązuje do	obecnie
status	w opracowaniu https://inspire.ec.europa.eu/codelist/ProcessStepGeneralValue/elaboration
charakter ustalenia	ogólnie wiążące https://inspire.ec.europa.eu/codelist/RegulationNatureValue/generallyBinding
profil podstawowy	teren autostrady teren drogi ekspresowej teren drogi głównej ruchu przyspieszonego teren drogi głównej teren komunikacji kolejowej i szynowej teren komunikacji kolei linowej teren komunikacji wodnej teren komunikacji lotniczej teren obsługi komunikacji teren ogrodów działkowych teren infrastruktury technicznej
profil dodatkowy	teren wód
geometria	
plan	https://www.gov.pl/zagospodarowanieprzestrzenne/app/AktPlanowaniaPrzestrzennego/PL.ZIPPZP.11393/100205-POG/1POG
strefa planistyczna	PL.ZIPPZP.11393_100205-POG_1POG-1SJ_20251219T000000
identfier	https://www.gov.pl/zagospodarowanieprzestrzenne/app

	/StrefaPlanistyczna/PL.ZIPPZP.11393/100205-POG/1POG-1SJ /20251219T000000
przestrzen nazw	PL.ZIPPZP.11393/100205-POG
lokalny id	1POG-1SJ
wersja id	20251219T000000
początek wersji obiektu	2025-12-19T00:00
nazwa	strefa wielofunkcyjna z zabudową mieszkaniową jednorodzinną
oznaczenie	1SJ
symbol	SJ
obowiązuje od	2024-06-28
obowiązuje do	obecnie
status	w opracowaniu https://inspire.ec.europa.eu/codelist/ProcessStepGeneralValue/elaboration
charakter ustalenia	ogólnie wiążące https://inspire.ec.europa.eu/codelist/RegulationNatureValue/generallyBinding
profil podstawowy	teren zabudowy mieszkaniowej jednorodzinnej teren usług teren komunikacji teren zieleni urządzonej teren ogrodów działkowych teren infrastruktury technicznej
profil dodatkowy	teren wód
maksymalna nadziemna intensywnosc zabudowy	0.6
maksymalny udział powierzchni zabudowy	30%
maksymalna wysokość zabudowy	10.0 m
minimalny udział powierzchni biologicznie czynnej	40%
geometria	
plan	https://www.gov.pl/zagospodarowanieprzestrzenne/app/AktPlanowaniaPrzestrzennego/PL.ZIPPZP.11393/100205-POG/1POG
strefa planistyczna	PL.ZIPPZP.11393_100205-POG_1POG-1SI_20251219T000000
identyfier	https://www.gov.pl/zagospodarowanieprzestrzenne/app/StrefaPlanistyczna/PL.ZIPPZP.11393/100205-POG/1POG-1SI


	/20251219T000000
przestrzen nazw	PL.ZIPPZP.11393/100205-POG
lokalny id	1POG-1SI
wersja id	20251219T000000
początek wersji obiektu	2025-12-19T00:00
nazwa	strefa infrastrukturalna
oznaczenie	1SI
symbol	SI
obowiązuje od	2024-06-28
obowiązuje do	obecnie
status	w opracowaniu https://inspire.ec.europa.eu/codelist/ProcessStepGeneralValue/elaboration
charakter ustalenia	ogólnie wiążące https://inspire.ec.europa.eu/codelist/RegulationNatureValue/generallyBinding
profil podstawowy	teren infrastruktury technicznej teren komunikacji teren ogrodów działkowych
profil dodatkowy	teren usług teren wód
maksymalna nadziemna intensywność zabudowy	0.4
maksymalny udział powierzchni zabudowy	40%
maksymalna wysokość zabudowy	40.0 m
minimalny udział powierzchni biologicznie czynnej	20%
geometria	
plan	https://www.gov.pl/zagospodarowanieprzestrzenne/app/AktPlanowaniaPrzestrzennego/PL.ZIPPZP.11393/100205-POG/1POG
strefa planistyczna	PL.ZIPPZP.11393_100205-POG_1POG-1SZ_20251219T000000
identyfikator	https://www.gov.pl/zagospodarowanieprzestrzenne/app/StrefaPlanistyczna/PL.ZIPPZP.11393/100205-POG/1POG-1SZ/20251219T000000
przestrzen nazw	PL.ZIPPZP.11393/100205-POG


lokalny id	1POG-1SZ
wersja id	20251219T000000
początek wersji obiektu	2025-12-19T00:00
nazwa	strefa wielofunkcyjna z zabudową zagrodową
oznaczenie	1SZ
symbol	SZ
obowiązuje od	2024-06-28
obowiązuje do	obecnie
status	w opracowaniu https://inspire.ec.europa.eu/codelist/ProcessStepGeneralValue/elaboration
charakter ustalenia	ogólnie wiążące https://inspire.ec.europa.eu/codelist/RegulationNatureValue/generallyBinding
profil podstawowy	teren zabudowy zagrodowej teren produkcji w gospodarstwach rolnych teren akwakultury i obsługi rybactwa teren komunikacji teren zieleni urządzonej teren ogrodów działkowych teren infrastruktury technicznej
profil dodatkowy	teren wielkotowarowej produkcji rolnej teren usług teren wód
maksymalna nadziemna intensywność zabudowy	0.4
maksymalny udział powierzchni zabudowy	20%
maksymalna wysokość zabudowy	15.0 m
minimalny udział powierzchni biologicznie czynnej	30%
geometria	
plan	https://www.gov.pl/zagospodarowanieprzestrzenne/app/AktPlanowaniaPrzestrzennego/PL.ZIPPZP.11393/100205-POG/1POG
strefa planistyczna	PL.ZIPPZP.11393_100205-POG_1POG-1SC_20251219T000000
identyfikator	https://www.gov.pl/zagospodarowanieprzestrzenne/app/StrefaPlanistyczna/PL.ZIPPZP.11393/100205-POG/1POG-1SC/20251219T000000

przestrzen nazw	PL.ZIPPZP.11393/100205-POG
lokalny id	1POG-1SC
wersja id	20251219T000000
początek wersji obiektu	2025-12-19T00:00
nazwa	strefa cmentarzy
oznaczenie	1SC
symbol	SC
obowiązuje od	2024-06-28
obowiązuje do	obecnie
status	w opracowaniu https://inspire.ec.europa.eu/codelist/ProcessStepGeneralValue/elaboration
charakter ustalenia	ogólnie wiążące https://inspire.ec.europa.eu/codelist/RegulationNatureValue/generallyBinding
profil podstawowy	teren cmentarza teren komunikacji teren zieleni urządzonej teren ogrodów działkowych teren infrastruktury technicznej
profil dodatkowy	teren usług kultu religijnego teren usług handlu detalicznego teren zieleni naturalnej teren wód
minimalny udział powierzchni biologicznie czynnej	30%
geometria	
plan	https://www.gov.pl/zagospodarowanieprzestrzenne/app/AktPlanowaniaPrzestrzennego/PL.ZIPPZP.11393/100205-POG/1POG
strefa planistyczna	PL.ZIPPZP.11393_100205-POG_1POG-1SW_20251219T000000
identyfier	https://www.gov.pl/zagospodarowanieprzestrzenne/app/StrefaPlanistyczna/PL.ZIPPZP.11393/100205-POG/1POG-1SW/20251219T000000
przestrzen nazw	PL.ZIPPZP.11393/100205-POG
lokalny id	1POG-1SW
wersja id	20251219T000000
początek wersji obiektu	2025-12-19T00:00


nazwa	strefa wielofunkcyjna z zabudową mieszkaniową wielorodzinną
oznaczenie	1SW
symbol	SW
obowiązuje od	2024-06-28
obowiązuje do	obecnie
status	w opracowaniu https://inspire.ec.europa.eu/codelist/ProcessStepGeneralValue/elaboration
charakter ustalenia	ogólnie wiążące https://inspire.ec.europa.eu/codelist/RegulationNatureValue/generallyBinding
profil podstawowy	teren zabudowy mieszkaniowej wielorodzinnej teren usług teren komunikacji teren zieleni urządzonej teren ogrodów działkowych teren infrastruktury technicznej
profil dodatkowy	teren wód
maksymalna nadziemna intensywność zabudowy	0.3
maksymalny udział powierzchni zabudowy	15%
maksymalna wysokość zabudowy	12.0 m
minimalny udział powierzchni biologicznie czynnej	40%
geometria	
plan	https://www.gov.pl/zagospodarowanieprzestrzenne/app/AktPlanowaniaPrzestrzennego/PL.ZIPPZP.11393/100205-POG/1POG
strefa planistyczna	PL.ZIPPZP.11393_100205-POG_1POG-1SR_20251219T000000
identyfier	https://www.gov.pl/zagospodarowanieprzestrzenne/app/StrefaPlanistyczna/PL.ZIPPZP.11393/100205-POG/1POG-1SR/20251219T000000
przestrzeń nazw	PL.ZIPPZP.11393/100205-POG
lokalny id	1POG-1SR
wersja id	20251219T000000
początek wersji obiektu	2025-12-19T00:00
nazwa	strefa produkcji rolniczej


oznaczenie	1SR
symbol	SR
obowiązuje od	2024-06-28
obowiązuje do	obecnie
status	w opracowaniu https://inspire.ec.europa.eu/codelist/ProcessStepGeneralValue/elaboration
charakter ustalenia	ogólnie wiążące https://inspire.ec.europa.eu/codelist/RegulationNatureValue/generallyBinding
profil podstawowy	teren produkcji w gospodarstwach rolnych teren wielkotowarowej produkcji rolnej teren akwakultury i obsługi rybactwa teren komunikacji teren ogrodów działkowych teren infrastruktury technicznej
profil dodatkowy	teren rolnictwa z zakazem zabudowy teren elektrowni słonecznej teren wód
maksymalna nadziemna intensywnosc zabudowy	0.4
maksymalny udział powierzchni zabudowy	40%
maksymalna wysokosc zabudowy	18.0 m
minimalny udział powierzchni biologicznie czynnej	30%
geometria	
plan	https://www.gov.pl/zagospodarowanieprzestrzenne/app/AktPlanowaniaPrzestrzennego/PL.ZIPPZP.11393/100205-POG/1POG
strefa planistyczna	PL.ZIPPZP.11393_100205-POG_1POG-1SO_20251219T000000
identyfier	https://www.gov.pl/zagospodarowanieprzestrzenne/app/StrefaPlanistyczna/PL.ZIPPZP.11393/100205-POG/1POG-1SO/20251219T000000
przestrzen nazw	PL.ZIPPZP.11393/100205-POG
lokalny id	1POG-1SO
wersja id	20251219T000000
poczatek wersji obiektu	2025-12-19T00:00
nazwa	strefa otwarta

oznaczenie	1SO
symbol	SO
obowiązuje od	2024-06-28
obowiązuje do	obecnie
status	w opracowaniu https://inspire.ec.europa.eu/codelist/ProcessStepGeneralValue/elaboration
charakter ustalenia	ogólnie wiążące https://inspire.ec.europa.eu/codelist/RegulationNatureValue/generallyBinding
profil podstawowy	teren rolnictwa z zakazem zabudowy teren lasu teren zieleni naturalnej teren wód teren komunikacji teren ogrodów działkowych teren infrastruktury technicznej
geometria	
plan	https://www.gov.pl/zagospodarowanieprzestrzenne/app/AktPlanowaniaPrzestrzennego/PL.ZIPPZP.11393/100205-POG/1POG
strefa planistyczna	PL.ZIPPZP.11393_100205-POG_1POG-1SG_20251219T000000
identfier	https://www.gov.pl/zagospodarowanieprzestrzenne/app/StrefaPlanistyczna/PL.ZIPPZP.11393/100205-POG/1POG-1SG/20251219T000000
przestrzen nazw	PL.ZIPPZP.11393/100205-POG
lokalny id	1POG-1SG
wersja id	20251219T000000
początek wersji obiektu	2025-12-19T00:00
nazwa	strefa górnictwa
oznaczenie	1SG
symbol	SG
obowiązuje od	2024-06-28
obowiązuje do	obecnie
status	w opracowaniu https://inspire.ec.europa.eu/codelist/ProcessStepGeneralValue/elaboration
charakter ustalenia	ogólnie wiążące

	https://inspire.ec.europa.eu/codelist/RegulationNatureValue/generallyBinding
profil podstawowy	teren górnictwa i wydobywania teren komunikacji teren ogrodów działkowych teren infrastruktury technicznej
profil dodatkowy	teren wód
geometria	
plan	https://www.gov.pl/zagospodarowanieprzestrzenne/app/AktPlanowaniaPrzestrzennego/PL.ZIPPZP.11393/100205-POG/1POG
strefa planistyczna	PL.ZIPPZP.11393_100205-POG_1POG-1SU_20251219T000000
identyfier	https://www.gov.pl/zagospodarowanieprzestrzenne/app/StrefaPlanistyczna/PL.ZIPPZP.11393/100205-POG/1POG-1SU/20251219T000000
przestrzen nazw	PL.ZIPPZP.11393/100205-POG
lokalny id	1POG-1SU
wersja id	20251219T000000
początek wersji obiektu	2025-12-19T00:00
nazwa	strefa usługowa
oznaczenie	1SU
symbol	SU
obowiązuje od	2024-06-28
obowiązuje do	obecnie
status	w opracowaniu https://inspire.ec.europa.eu/codelist/ProcessStepGeneralValue/elaboration
charakter ustalenia	ogólnie wiążące https://inspire.ec.europa.eu/codelist/RegulationNatureValue/generallyBinding
profil podstawowy	teren usług teren komunikacji teren zieleni urządzonej teren ogrodów działkowych teren infrastruktury technicznej
profil dodatkowy	teren wód
maksymalna nadziemna intensywność zabudowy	0.4

maksymalny udział powierzchni zabudowy	20%
maksymalna wysokość zabudowy	10.0 m
minimalny udział powierzchni biologicznie czynnej	30%
geometria	
plan	https://www.gov.pl/zagospodarowanieprzestrzenne/app/AktPlanowaniaPrzestrzennego/PL.ZIPPZP.11393/100205-POG/1POG
strefa planistyczna	PL.ZIPPZP.11393_100205-POG_1POG-1SP_20251219T000000
identyfier	https://www.gov.pl/zagospodarowanieprzestrzenne/app/StrefaPlanistyczna/PL.ZIPPZP.11393/100205-POG/1POG-1SP/20251219T000000
przestrzeń nazw	PL.ZIPPZP.11393/100205-POG
lokalny id	1POG-1SP
wersja id	20251219T000000
początek wersji obiektu	2025-12-19T00:00
nazwa	strefa gospodarcza
oznaczenie	1SP
symbol	SP
obowiązuje od	2024-06-28
obowiązuje do	obecnie
status	w opracowaniu https://inspire.ec.europa.eu/codelist/ProcessStepGeneralValue/elaboration
charakter ustalenia	ogólnie wiążące https://inspire.ec.europa.eu/codelist/RegulationNatureValue/generallyBinding
profil podstawowy	teren produkcji teren komunikacji teren zieleni urządzonej teren ogrodów działkowych teren infrastruktury technicznej
profil dodatkowy	teren usług teren wód
maksymalna nadziemna intensywność zabudowy	1
maksymalny udział powierzchni	

zabudowy	50%
maksymalna wysokość zabudowy	40.0 m
minimalny udział powierzchni biologicznie czynnej	20%
geometria	
plan	https://www.gov.pl/zagospodarowanieprzestrzenne/app/AktPlanowaniaPrzestrzennego/PL.ZIPPZP.11393/100205-POG/1POG
strefa planistyczna	PL.ZIPPZP.11393_100205-POG_1POG-1SN_20251219T000000
identyfikator	https://www.gov.pl/zagospodarowanieprzestrzenne/app/StrefaPlanistyczna/PL.ZIPPZP.11393/100205-POG/1POG-1SN/20251219T000000
przestrzeń nazw	PL.ZIPPZP.11393/100205-POG
lokalny id	1POG-1SN
wersja id	20251219T000000
początek wersji obiektu	2025-12-19T00:00
nazwa	strefa zieleni i rekreacji
oznaczenie	1SN
symbol	SN
obowiązuje od	2024-06-28
obowiązuje do	obecnie
status	w opracowaniu https://inspire.ec.europa.eu/codelist/ProcessStepGeneralValue/elaboration
charakter ustalenia	ogólnie wiążące https://inspire.ec.europa.eu/codelist/RegulationNatureValue/generallyBinding
profil podstawowy	teren zieleni urządzonej teren plaży teren wód teren komunikacji teren ogrodów działkowych teren infrastruktury technicznej
profil dodatkowy	teren zieleni naturalnej
minimalny udział powierzchni biologicznie czynnej	50%
geometria	



plan

<https://www.gov.pl/zagospodarowanieprzestrzenne/app/AktPlanowaniaPrzestrzennego/PL.ZIPPZP.11393/100205-POG/1POG>

strefa planistyczna

PL.ZIPPZP.11393_100205-POG_1POG-2SK_20251219T000000

identyfier

<https://www.gov.pl/zagospodarowanieprzestrzenne/app/StrefaPlanistyczna/PL.ZIPPZP.11393/100205-POG/1POG-2SK/20251219T000000>

przestrzen nazw

PL.ZIPPZP.11393/100205-POG

lokalny id

1POG-2SK

wersja id

20251219T000000

poczatek wersji obiektu

2025-12-19T00:00

nazwa

strefa komunikacyjna

oznaczenie

2SK

symbol

SK

obowiazuje od

2024-06-28

obowiazuje do

obecnie

status

w opracowaniu
<https://inspire.ec.europa.eu/codelist/ProcessStepGeneralValue/elaboration>

charakter ustalenia

ogólnie wiążące
<https://inspire.ec.europa.eu/codelist/RegulationNatureValue/generallyBinding>

profil podstawowy

teren autostrady
teren drogi ekspresowej
teren drogi głównej ruchu przyspieszonego
teren drogi głównej
teren komunikacji kolejowej i szynowej
teren komunikacji kolei linowej
teren komunikacji wodnej
teren komunikacji lotniczej
teren obsługi komunikacji
teren ogrodów działkowych
teren infrastruktury technicznej

profil dodatkowy

teren wód

geometria



plan

<https://www.gov.pl/zagospodarowanieprzestrzenne/app/AktPlanowaniaPrzestrzennego/PL.ZIPPZP.11393/100205-POG/1POG>

strefa planistyczna

PL.ZIPPZP.11393_100205-POG_1POG-2SJ_20251219T000000

identyfier

<https://www.gov.pl/zagospodarowanieprzestrzenne/app/StrefaPlanistyczna/PL.ZIPPZP.11393/100205-POG/1POG-2SJ/20251219T000000>

przestrzen nazw

PL.ZIPPZP.11393/100205-POG

lokalny id

1POG-2SJ

wersja id

20251219T000000

początek wersji obiektu

2025-12-19T00:00

nazwa

strefa wielofunkcyjna z zabudową mieszkaniową jednorodzinną

oznaczenie

2SJ

symbol

SJ

obowiązuje od

2024-06-28

obowiązuje do

obecnie

status

w opracowaniu
<https://inspire.ec.europa.eu/codelist/ProcessStepGeneralValue/elaboration>

charakter ustalenia

ogólnie wiążące
<https://inspire.ec.europa.eu/codelist/RegulationNatureValue/generallyBinding>

profil podstawowy

teren zabudowy mieszkaniowej jednorodzinnej
teren usług
teren komunikacji
teren zieleni urządzonej
teren ogrodów działkowych
teren infrastruktury technicznej

profil dodatkowy

teren wód

maksymalna nadziemna intensywność zabudowy

0.6

maksymalny udział powierzchni zabudowy

30%

maksymalna wysokość zabudowy

10.0 m

minimalny udział powierzchni biologicznie czynnej

40%

geometria



plan

<https://www.gov.pl/zagospodarowanieprzestrzenne/app/AktPlanowaniaPrzestrzennego/PL.ZIPPZP.11393/100205-POG/1POG>

strefa planistyczna

PL.ZIPPZP.11393_100205-POG_1POG-2SI_20251219T000000

identyfier

<https://www.gov.pl/zagospodarowanieprzestrzenne/app/StrefaPlanistyczna/PL.ZIPPZP.11393/100205-POG/1POG-2SI/20251219T000000>

przestrzen nazw

PL.ZIPPZP.11393/100205-POG

lokalny id

1POG-2SI

wersja id

20251219T000000

poczatek wersji obiektu

2025-12-19T00:00

nazwa

strefa infrastrukturalna

oznaczenie

2SI

symbol

SI

obowiazuje od

2024-06-28

obowiazuje do

obecnie

status

w opracowaniu
<https://inspire.ec.europa.eu/codelist/ProcessStepGeneralValue/elaboration>

charakter ustalenia

ogólnie wiążące
<https://inspire.ec.europa.eu/codelist/RegulationNatureValue/generallyBinding>

profil podstawowy

teren infrastruktury technicznej
teren komunikacji
teren ogrodów działkowych

profil dodatkowy

teren usług
teren wód

maksymalna nadziemna intensywnosc zabudowy

1

maksymalny udzial powierzchni zabudowy

50%


maksymalna wysokosc zabudowy

40.0 m

minimalny udzial powierzchni biologicznie czynnej

20%

geometria



plan

<https://www.gov.pl/zagospodarowanieprzestrzenne/app/AktPlanowaniaPrzestrzennego/PL.ZIPPZP.11393/100205-POG/1POG>

strefa planistyczna

PL.ZIPPZP.11393_100205-POG_1POG-2SZ_20251219T000000

identyfier

<https://www.gov.pl/zagospodarowanieprzestrzenne/app/StrefaPlanistyczna/PL.ZIPPZP.11393/100205-POG/1POG-2SZ/20251219T000000>

przestrzen nazw

PL.ZIPPZP.11393/100205-POG

lokalny id

1POG-2SZ

wersja id

20251219T000000

poczatek wersji obiektu

2025-12-19T00:00

nazwa

strefa wielofunkcyjna z zabudową zagrodową

oznaczenie

2SZ

symbol

SZ

obowiazuje od

2024-06-28

obowiazuje do

obecnie

status

w opracowaniu
<https://inspire.ec.europa.eu/codelist/ProcessStepGeneralValue/elaboration>

charakter ustalenia

ogólnie wiążące
<https://inspire.ec.europa.eu/codelist/RegulationNatureValue/generallyBinding>

profil podstawowy

teren zabudowy zagrodowej
teren produkcji w gospodarstwach rolnych
teren akwakultury i obsługi rybactwa
teren komunikacji
teren zieleni urządzonej
teren ogrodów działkowych
teren infrastruktury technicznej

profil dodatkowy

teren wielkotowarowej produkcji rolnej
teren usług
teren wód

maksymalna nadziemna intensywnosc zabudowy

0.4

maksymalny udzial powierzchni zabudowy

20%

maksymalna wysokosc zabudowy

15.0 m

minimalny udzial powierzchni

biologicznie czynnej	30%
geometria	
plan	https://www.gov.pl/zagospodarowanieprzestrzenne/app/AktPlanowaniaPrzestrzennego/PL.ZIPPZP.11393/100205-POG/1POG
strefa planistyczna	PL.ZIPPZP.11393_100205-POG_1POG-2SR_20251219T000000
identfier	https://www.gov.pl/zagospodarowanieprzestrzenne/app/StrefaPlanistyczna/PL.ZIPPZP.11393/100205-POG/1POG-2SR/20251219T000000
przestrzen nazw	PL.ZIPPZP.11393/100205-POG
lokalny id	1POG-2SR
wersja id	20251219T000000
poczatek wersji obiektu	2025-12-19T00:00
nazwa	strefa produkcji rolniczej
oznaczenie	2SR
symbol	SR
obowiazuje od	2024-06-28
obowiazuje do	obecnie
status	w opracowaniu https://inspire.ec.europa.eu/codelist/ProcessStepGeneralValue/elaboration
charakter ustalenia	ogólnie wiążące https://inspire.ec.europa.eu/codelist/RegulationNatureValue/generallyBinding
profil podstawowy	teren produkcji w gospodarstwach rolnych teren wielkotowarowej produkcji rolnej teren akwakultury i obsługi rybactwa teren komunikacji teren ogrodów działkowych teren infrastruktury technicznej
profil dodatkowy	teren rolnictwa z zakazem zabudowy teren elektrowni słonecznej teren wód
maksymalna nadziemna intensywnosc zabudowy	0.4
maksymalny udział powierzchni zabudowy	40%
maksymalna wysokosc zabudowy	18.0 m

**minimalny udział powierzchni
biologicznie czynnej** 30%

geometria



plan <https://www.gov.pl/zagospodarowanieprzestrzenne/app/AktPlanowaniaPrzestrzennego/PL.ZIPPZP.11393/100205-POG/1POG>

strefa planistyczna PL.ZIPPZP.11393_100205-POG_1POG-2SG_20251219T000000

identfier <https://www.gov.pl/zagospodarowanieprzestrzenne/app/StrefaPlanistyczna/PL.ZIPPZP.11393/100205-POG/1POG-2SG/20251219T000000>

przestrzen nazw PL.ZIPPZP.11393/100205-POG

lokalny id 1POG-2SG

wersja id 20251219T000000

początek wersji obiektu 2025-12-19T00:00

nazwa strefa górnictwa

oznaczenie 2SG

symbol SG

obowiązuje od 2024-06-28

obowiązuje do obecnie

status w opracowaniu
<https://inspire.ec.europa.eu/codelist/ProcessStepGeneralValue/elaboration>

charakter ustalenia ogólnie wiążące
<https://inspire.ec.europa.eu/codelist/RegulationNatureValue/generallyBinding>

profil podstawowy teren górnictwa i wydobywania
teren komunikacji
teren ogrodów działkowych
teren infrastruktury technicznej

profil dodatkowy teren wód

geometria



plan

<https://www.gov.pl/zagospodarowanieprzestrzenne/app/AktPlanowaniaPrzestrzennego/PL.ZIPPZP.11393/100205-POG/1POG>

strefa planistyczna

PL.ZIPPZP.11393_100205-POG_1POG-2SO_20251219T000000

identyfier

<https://www.gov.pl/zagospodarowanieprzestrzenne/app/StrefaPlanistyczna/PL.ZIPPZP.11393/100205-POG/1POG-2SO/20251219T000000>

przestrzen nazw

PL.ZIPPZP.11393/100205-POG

lokalny id

1POG-2SO

wersja id

20251219T000000

poczatek wersji obiektu

2025-12-19T00:00

nazwa

strefa otwarta

oznaczenie

2SO

symbol

SO

obowiazuje od

2024-06-28

obowiazuje do

obecnie

status

w opracowaniu
<https://inspire.ec.europa.eu/codelist/ProcessStepGeneralValue/elaboration>

charakter ustalenia

ogólnie wiążące
<https://inspire.ec.europa.eu/codelist/RegulationNatureValue/generallyBinding>

profil podstawowy

teren rolnictwa z zakazem zabudowy
teren lasu
teren zieleni naturalnej
teren wód
teren komunikacji
teren ogrodów działkowych
teren infrastruktury technicznej

geometria



plan

<https://www.gov.pl/zagospodarowanieprzestrzenne/app/AktPlanowaniaPrzestrzennego/PL.ZIPPZP.11393/100205-POG/1POG>

strefa planistyczna

PL.ZIPPZP.11393_100205-POG_1POG-2SN_20251219T000000

identyfier

<https://www.gov.pl/zagospodarowanieprzestrzenne/app/StrefaPlanistyczna/PL.ZIPPZP.11393/100205-POG/1POG-2SN/20251219T000000>

przestrzen nazw

PL.ZIPPZP.11393/100205-POG

lokalny id

1POG-2SN

wersja id

20251219T000000

poczatek wersji obiektu

2025-12-19T00:00

nazwa

strefa zieleni i rekreacji

oznaczenie

2SN

symbol

SN

obowiazuje od

2024-06-28

obowiazuje do

obecnie

status

w opracowaniu
<https://inspire.ec.europa.eu/codelist/ProcessStepGeneralValue/elaboration>

charakter ustalenia

ogólnie wiążące
<https://inspire.ec.europa.eu/codelist/RegulationNatureValue/generallyBinding>

profil podstawowy

teren zieleni urządzonej
teren plaży
teren wód
teren komunikacji
teren ogrodów działkowych
teren infrastruktury technicznej

profil dodatkowy

teren usług sportu i rekreacji

minimalny udział powierzchni biologicznie czynnej

75%

geometria



plan	https://www.gov.pl/zagospodarowanieprzestrzenne/app/AktPlanowaniaPrzestrzennego/PL.ZIPPZP.11393/100205-POG/1POG
------	-----------------------------------------------------------------------------------------------------------------------------------------------------------------------------------------------------------------------------------------------

strefa planistyczna	PL.ZIPPZP.11393_100205-POG_1POG-2SW_20251219T000000
---------------------	-----------------------------------------------------

identifier	https://www.gov.pl/zagospodarowanieprzestrzenne/app/StrefaPlanistyczna/PL.ZIPPZP.11393/100205-POG/1POG-2SW/20251219T000000
------------	---------------------------------------------------------------------------------------------------------------------------------------------------------------------------------------------------------------------------------------------------------------------

przestrzen nazw	PL.ZIPPZP.11393/100205-POG
-----------------	----------------------------

lokalny id	1POG-2SW
------------	----------

wersja id	20251219T000000
-----------	-----------------

poczatek wersji obiektu	2025-12-19T00:00
-------------------------	------------------

nazwa	strefa wielofunkcyjna z zabudową mieszkaniową wielorodzinną
-------	-------------------------------------------------------------

oznaczenie	2SW
------------	-----

symbol	SW
--------	----

obowiazuje od	2024-06-28
---------------	------------

obowiazuje do	obecnie
---------------	---------

status	w opracowaniu https://inspire.ec.europa.eu/codelist/ProcessStepGeneralValue/elaboration
--------	------------------------------------------------------------------------------------------------------------------------------------------------------------------------------------

charakter ustalenia	ogólnie wiążące https://inspire.ec.europa.eu/codelist/RegulationNatureValue/generallyBinding
---------------------	--------------------------------------------------------------------------------------------------------------------------------------------------------------------------------------------

profil podstawowy	teren zabudowy mieszkaniowej wielorodzinnej teren usług teren komunikacji teren zieleni urządzonej teren ogrodów działkowych teren infrastruktury technicznej
-------------------	------------------------------------------------------------------------------------------------------------------------------------------------------------------------------

profil dodatkowy	teren wód
------------------	-----------

maksymalna nadziemna intensywnosc zabudowy	0.4
--------------------------------------------	-----

maksymalny udzial powierzchni zabudowy	20%
----------------------------------------	-----

maksymalna wysokosc zabudowy	14.0 m
------------------------------	--------

minimalny udzial powierzchni biologicznie czynnej	30%
---------------------------------------------------	-----

geometria	
-----------	--



plan

<https://www.gov.pl/zagospodarowanieprzestrzenne/app/AktPlanowaniaPrzestrzennego/PL.ZIPPZP.11393/100205-POG/1POG>

strefa planistyczna

PL.ZIPPZP.11393_100205-POG_1POG-2SC_20251219T000000

identyfier

<https://www.gov.pl/zagospodarowanieprzestrzenne/app/StrefaPlanistyczna/PL.ZIPPZP.11393/100205-POG/1POG-2SC/20251219T000000>

przestrzen nazw

PL.ZIPPZP.11393/100205-POG

lokalny id

1POG-2SC

wersja id

20251219T000000

poczatek wersji obiektu

2025-12-19T00:00

nazwa

strefa cmentarzy

oznaczenie

2SC

symbol

SC

obowiazuje od

2024-06-28

obowiazuje do

obecnie

status

w opracowaniu
<https://inspire.ec.europa.eu/codelist/ProcessStepGeneralValue/elaboration>

charakter ustalenia

ogólnie wiążące
<https://inspire.ec.europa.eu/codelist/RegulationNatureValue/generallyBinding>

profil podstawowy

teren cmentarza
teren komunikacji
teren zieleni urządzonej
teren ogrodów działkowych
teren infrastruktury technicznej

profil dodatkowy

teren zieleni naturalnej
teren wód

minimalny udział powierzchni biologicznie czynnej

30%

geometria



plan

<https://www.gov.pl/zagospodarowanieprzestrzenne/app/AktPlanowaniaPrzestrzennego/PL.ZIPPZP.11393/100205-POG/1POG>

strefa planistyczna

PL.ZIPPZP.11393_100205-POG_1POG-2SP_20251219T000000

identyfier

<https://www.gov.pl/zagospodarowanieprzestrzenne/app/StrefaPlanistyczna/PL.ZIPPZP.11393/100205-POG/1POG-2SP/20251219T000000>

przestrzen nazw

PL.ZIPPZP.11393/100205-POG

lokalny id

1POG-2SP

wersja id

20251219T000000

poczatek wersji obiektu

2025-12-19T00:00

nazwa

strefa gospodarcza

oznaczenie

2SP

symbol

SP

obowiazuje od

2024-06-28

obowiazuje do

obecnie

status

w opracowaniu
<https://inspire.ec.europa.eu/codelist/ProcessStepGeneralValue/elaboration>

charakter ustalenia

ogólnie wiążące
<https://inspire.ec.europa.eu/codelist/RegulationNatureValue/generallyBinding>

profil podstawowy

teren produkcji
teren komunikacji
teren zieleni urządzonej
teren ogrodów działkowych
teren infrastruktury technicznej

profil dodatkowy

teren usług
teren wód

maksymalna nadziemna intensywnosc zabudowy

1

maksymalny udzial powierzchni zabudowy

50%

maksymalna wysokosc zabudowy

40.0 m

minimalny udzial powierzchni biologicznie czynnej

20%

geometria



plan

<https://www.gov.pl/zagospodarowanieprzestrzenne/app/AktPlanowaniaPrzestrzennego/PL.ZIPPZP.11393/100205-POG/1POG>

strefa planistyczna

PL.ZIPPZP.11393_100205-POG_1POG-2SU_20251219T000000

identyfier

<https://www.gov.pl/zagospodarowanieprzestrzenne/app/StrefaPlanistyczna/PL.ZIPPZP.11393/100205-POG/1POG-2SU/20251219T000000>

przestrzen nazw

PL.ZIPPZP.11393/100205-POG

lokalny id

1POG-2SU

wersja id

20251219T000000

początek wersji obiektu

2025-12-19T00:00

nazwa

strefa usługowa

oznaczenie

2SU

symbol

SU

obowiązuje od

2024-06-28

obowiązuje do

obecnie

status

w opracowaniu
<https://inspire.ec.europa.eu/codelist/ProcessStepGeneralValue/elaboration>

charakter ustalenia

ogólnie wiążące
<https://inspire.ec.europa.eu/codelist/RegulationNatureValue/generallyBinding>

profil podstawowy

teren usług
teren komunikacji
teren zieleni urządzonej
teren ogrodów działkowych
teren infrastruktury technicznej

profil dodatkowy

teren wód

maksymalna nadziemna intensywność zabudowy

0.4

maksymalny udział powierzchni zabudowy

20%

maksymalna wysokość zabudowy

10.0 m

minimalny udział powierzchni biologicznie czynnej

30%

geometria



plan

<https://www.gov.pl/zagospodarowanieprzestrzenne/app/AktPlanowaniaPrzestrzennego/PL.ZIPPZP.11393/100205-POG/1POG>

strefa planistyczna

PL.ZIPPZP.11393_100205-POG_1POG-3SK_20251219T000000

identyfier

<https://www.gov.pl/zagospodarowanieprzestrzenne/app/StrefaPlanistyczna/PL.ZIPPZP.11393/100205-POG/1POG-3SK/20251219T000000>

przestrzen nazw

PL.ZIPPZP.11393/100205-POG

lokalny id

1POG-3SK

wersja id

20251219T000000

poczatek wersji obiektu

2025-12-19T00:00

nazwa

strefa komunikacyjna

oznaczenie

3SK

symbol

SK

obowiazuje od

2024-06-28

obowiazuje do

obecnie

status

w opracowaniu
<https://inspire.ec.europa.eu/codelist/ProcessStepGeneralValue/elaboration>

charakter ustalenia

ogólnie wiążące
<https://inspire.ec.europa.eu/codelist/RegulationNatureValue/generallyBinding>

profil podstawowy

teren autostrady
 teren drogi ekspresowej
 teren drogi głównej ruchu przyspieszonego
 teren drogi głównej
 teren komunikacji kolejowej i szynowej
 teren komunikacji kolei linowej
 teren komunikacji wodnej
 teren komunikacji lotniczej
 teren obsługi komunikacji
 teren ogrodów działkowych
 teren infrastruktury technicznej

profil dodatkowy

teren wód

geometria



plan <https://www.gov.pl/zagospodarowanieprzestrzenne/app/AktPlanowaniaPrzestrzennego/PL.ZIPPZP.11393/100205-POG/1POG>

strefa planistyczna PL.ZIPPZP.11393_100205-POG_1POG-3SZ_20251219T000000

identfier <https://www.gov.pl/zagospodarowanieprzestrzenne/app/StrefaPlanistyczna/PL.ZIPPZP.11393/100205-POG/1POG-3SZ/20251219T000000>

przestrzen nazw PL.ZIPPZP.11393/100205-POG

lokalny id 1POG-3SZ

wersja id 20251219T000000

poczatek wersji obiektu 2025-12-19T00:00

nazwa strefa wielofunkcyjna z zabudową zagrodową

oznaczenie 3SZ

symbol SZ

obowiazuje od 2024-06-28

obowiazuje do obecnie

status w opracowaniu
<https://inspire.ec.europa.eu/codelist/ProcessStepGeneralValue/elaboration>

charakter ustalenia ogólnie wiążące
<https://inspire.ec.europa.eu/codelist/RegulationNatureValue/generallyBinding>

profil podstawowy teren zabudowy zagrodowej
teren produkcji w gospodarstwach rolnych
teren akwakultury i obsługi rybactwa
teren komunikacji
teren zieleni urządzonej
teren ogrodów działkowych
teren infrastruktury technicznej

profil dodatkowy teren wielkotowarowej produkcji rolnej
teren usług
teren wód

maksymalna nadziemna intensywnosc zabudowy 0.4

maksymalny udzial powierzchni zabudowy 20%

maksymalna wysokosc zabudowy 15.0 m

minimalny udzial powierzchni

biologicznie czynnej	30%
geometria	
plan	https://www.gov.pl/zagospodarowanieprzestrzenne/app/AktPlanowaniaPrzestrzennego/PL.ZIPPZP.11393/100205-POG/1POG
strefa planistyczna	PL.ZIPPZP.11393_100205-POG_1POG-3SC_20251219T000000
identfier	https://www.gov.pl/zagospodarowanieprzestrzenne/app/StrefaPlanistyczna/PL.ZIPPZP.11393/100205-POG/1POG-3SC/20251219T000000
przestrzen nazw	PL.ZIPPZP.11393/100205-POG
lokalny id	1POG-3SC
wersja id	20251219T000000
początek wersji obiektu	2025-12-19T00:00
nazwa	strefa cmentarzy
oznaczenie	3SC
symbol	SC
obowiązuje od	2024-06-28
obowiązuje do	obecnie
status	w opracowaniu https://inspire.ec.europa.eu/codelist/ProcessStepGeneralValue/elaboration
charakter ustalenia	ogólnie wiążące https://inspire.ec.europa.eu/codelist/RegulationNatureValue/generallyBinding
profil podstawowy	teren cmentarza teren komunikacji teren zieleni urządzonej teren ogrodów działkowych teren infrastruktury technicznej
profil dodatkowy	teren usług kultu religijnego teren usług handlu detalicznego teren zieleni naturalnej teren wód
minimalny udział powierzchni biologicznie czynnej	30%
geometria	



plan

<https://www.gov.pl/zagospodarowanieprzestrzenne/app/AktPlanowaniaPrzestrzennego/PL.ZIPPZP.11393/100205-POG/1POG>

strefa planistyczna

PL.ZIPPZP.11393_100205-POG_1POG-3SN_20251219T000000

identyfier

<https://www.gov.pl/zagospodarowanieprzestrzenne/app/StrefaPlanistyczna/PL.ZIPPZP.11393/100205-POG/1POG-3SN/20251219T000000>

przestrzen nazw

PL.ZIPPZP.11393/100205-POG

lokalny id

1POG-3SN

wersja id

20251219T000000

poczatek wersji obiektu

2025-12-19T00:00

nazwa

strefa zieleni i rekreacji

oznaczenie

3SN

symbol

SN

obowiazuje od

2024-06-28

obowiazuje do

obecnie

status

w opracowaniu
<https://inspire.ec.europa.eu/codelist/ProcessStepGeneralValue/elaboration>

charakter ustalenia

ogólnie wiążące
<https://inspire.ec.europa.eu/codelist/RegulationNatureValue/generallyBinding>

profil podstawowy

teren zieleni urządzonej
teren plaży
teren wód
teren komunikacji
teren ogrodów działkowych
teren infrastruktury technicznej

minimalny udział powierzchni biologicznie czynnej

50%

geometria



plan

<https://www.gov.pl/zagospodarowanieprzestrzenne/app/AktPlanowaniaPrzestrzennego/PL.ZIPPZP.11393/100205-POG/1POG>

strefa planistyczna

PL.ZIPPZP.11393_100205-POG_1POG-3SW_20251219T000000

identyfier

<https://www.gov.pl/zagospodarowanieprzestrzenne/app/StrefaPlanistyczna/PL.ZIPPZP.11393/100205-POG/1POG-3SW/20251219T000000>

przestrzen nazw

PL.ZIPPZP.11393/100205-POG

lokalny id

1POG-3SW

wersja id

20251219T000000

początek wersji obiektu

2025-12-19T00:00

nazwa

strefa wielofunkcyjna z zabudową mieszkaniową wielorodzinną

oznaczenie

3SW

symbol

SW

obowiązuje od

2024-06-28

obowiązuje do

obecnie

status

w opracowaniu
<https://inspire.ec.europa.eu/codelist/ProcessStepGeneralValue/elaboration>

charakter ustalenia

ogólnie wiążące
<https://inspire.ec.europa.eu/codelist/RegulationNatureValue/generallyBinding>

profil podstawowy

teren zabudowy mieszkaniowej wielorodzinnej
teren usług
teren komunikacji
teren zieleni urządzonej
teren ogrodów działkowych
teren infrastruktury technicznej

profil dodatkowy

teren wód

maksymalna nadziemna intensywność zabudowy

0.4

maksymalny udział powierzchni zabudowy

20%

maksymalna wysokość zabudowy

12.0 m

minimalny udział powierzchni biologicznie czynnej

30%

geometria



plan

<https://www.gov.pl/zagospodarowanieprzestrzenne/app/AktPlanowaniaPrzestrzennego/PL.ZIPPZP.11393/100205-POG/1POG>

strefa planistyczna

PL.ZIPPZP.11393_100205-POG_1POG-3SJ_20251219T000000

identyfier

<https://www.gov.pl/zagospodarowanieprzestrzenne/app/StrefaPlanistyczna/PL.ZIPPZP.11393/100205-POG/1POG-3SJ/20251219T000000>

przestrzen nazw

PL.ZIPPZP.11393/100205-POG

lokalny id

1POG-3SJ

wersja id

20251219T000000

poczatek wersji obiektu

2025-12-19T00:00

nazwa

strefa wielofunkcyjna z zabudową mieszkaniową jednorodzinną

oznaczenie

3SJ

symbol

SJ

obowiazuje od

2024-06-28

obowiazuje do

obecnie

status

w opracowaniu
<https://inspire.ec.europa.eu/codelist/ProcessStepGeneralValue/elaboration>

charakter ustalenia

ogólnie wiążące
<https://inspire.ec.europa.eu/codelist/RegulationNatureValue/generallyBinding>

profil podstawowy

teren zabudowy mieszkaniowej jednorodzinnej
teren usług
teren komunikacji
teren zieleni urządzonej
teren ogrodów działkowych
teren infrastruktury technicznej

profil dodatkowy

teren wód

maksymalna nadziemna intensywnosc zabudowy

0.3

maksymalny udzial powierzchni zabudowy

15%

maksymalna wysokosc zabudowy

10.0 m

minimalny udzial powierzchni biologicznie czynnej

40%

geometria



plan

<https://www.gov.pl/zagospodarowanieprzestrzenne/app/AktPlanowaniaPrzestrzennego/PL.ZIPPZP.11393/100205-POG/1POG>

strefa planistyczna

PL.ZIPPZP.11393_100205-POG_1POG-3SP_20251219T000000

identyfier

<https://www.gov.pl/zagospodarowanieprzestrzenne/app/StrefaPlanistyczna/PL.ZIPPZP.11393/100205-POG/1POG-3SP/20251219T000000>

przestrzen nazw

PL.ZIPPZP.11393/100205-POG

lokalny id

1POG-3SP

wersja id

20251219T000000

początek wersji obiektu

2025-12-19T00:00

nazwa

strefa gospodarcza

oznaczenie

3SP

symbol

SP

obowiązuje od

2024-06-28

obowiązuje do

obecnie

status

w opracowaniu
<https://inspire.ec.europa.eu/codelist/ProcessStepGeneralValue/elaboration>

charakter ustalenia

ogólnie wiążące
<https://inspire.ec.europa.eu/codelist/RegulationNatureValue/generallyBinding>

profil podstawowy

teren produkcji
teren komunikacji
teren zieleni urządzonej
teren ogrodów działkowych
teren infrastruktury technicznej

profil dodatkowy

teren usług
teren wód

maksymalna nadziemna intensywność zabudowy

1.6

maksymalny udział powierzchni zabudowy

80%

maksymalna wysokość zabudowy

40.0 m

minimalny udział powierzchni biologicznie czynnej

20%

geometria



plan

<https://www.gov.pl/zagospodarowanieprzestrzenne/app/AktPlanowaniaPrzestrzennego/PL.ZIPPZP.11393/100205-POG/1POG>

strefa planistyczna

PL.ZIPPZP.11393_100205-POG_1POG-3SR_20251219T000000

identyfier

<https://www.gov.pl/zagospodarowanieprzestrzenne/app/StrefaPlanistyczna/PL.ZIPPZP.11393/100205-POG/1POG-3SR/20251219T000000>

przestrzen nazw

PL.ZIPPZP.11393/100205-POG

lokalny id

1POG-3SR

wersja id

20251219T000000

poczatek wersji obiektu

2025-12-19T00:00

nazwa

strefa produkcji rolniczej

oznaczenie

3SR

symbol

SR

obowiazuje od

2024-06-28

obowiazuje do

obecnie

status

w opracowaniu
<https://inspire.ec.europa.eu/codelist/ProcessStepGeneralValue/elaboration>

charakter ustalenia

ogólnie wiążące
<https://inspire.ec.europa.eu/codelist/RegulationNatureValue/generallyBinding>

profil podstawowy

teren produkcji w gospodarstwach rolnych
teren wielkotowarowej produkcji rolnej
teren akwakultury i obsługi rybactwa
teren komunikacji
teren ogrodów działkowych
teren infrastruktury technicznej

profil dodatkowy

teren rolnictwa z zakazem zabudowy
teren elektrowni słonecznej
teren wód

maksymalna nadziemna intensywnosc zabudowy

0.4

maksymalny udzial powierzchni zabudowy

40%

maksymalna wysokosc zabudowy

18.0 m

minimalny udzial powierzchni biologicznie czynnej

30%

geometria



plan

<https://www.gov.pl/zagospodarowanieprzestrzenne/app/AktPlanowaniaPrzestrzennego/PL.ZIPPZP.11393/100205-POG/1POG>

strefa planistyczna

PL.ZIPPZP.11393_100205-POG_1POG-3SO_20251219T000000

identfier

<https://www.gov.pl/zagospodarowanieprzestrzenne/app/StrefaPlanistyczna/PL.ZIPPZP.11393/100205-POG/1POG-3SO/20251219T000000>

przestrzen nazw

PL.ZIPPZP.11393/100205-POG

lokalny id

1POG-3SO

wersja id

20251219T000000

początek wersji obiektu

2025-12-19T00:00

nazwa

strefa otwarta

oznaczenie

3SO

symbol

SO

obowiązuje od

2024-06-28

obowiązuje do

obecnie

status

w opracowaniu
<https://inspire.ec.europa.eu/codelist/ProcessStepGeneralValue/elaboration>

charakter ustalenia

ogólnie wiążące
<https://inspire.ec.europa.eu/codelist/RegulationNatureValue/generallyBinding>

profil podstawowy

teren rolnictwa z zakazem zabudowy
teren lasu
teren zieleni naturalnej
teren wód
teren komunikacji
teren ogrodów działkowych
teren infrastruktury technicznej

geometria



plan

<https://www.gov.pl/zagospodarowanieprzestrzenne/app/AktPlanowaniaPrzestrzennego/PL.ZIPPZP.11393/100205-POG/1POG>

strefa planistyczna

PL.ZIPPZP.11393_100205-POG_1POG-3SU_20251219T000000

identyfier

<https://www.gov.pl/zagospodarowanieprzestrzenne/app/StrefaPlanistyczna/PL.ZIPPZP.11393/100205-POG/1POG-3SU/20251219T000000>

przestrzen nazw

PL.ZIPPZP.11393/100205-POG

lokalny id

1POG-3SU

wersja id

20251219T000000

poczatek wersji obiektu

2025-12-19T00:00

nazwa

strefa usługowa

oznaczenie

3SU

symbol

SU

obowiazuje od

2024-06-28

obowiazuje do

obecnie

status

w opracowaniu
<https://inspire.ec.europa.eu/codelist/ProcessStepGeneralValue/elaboration>

charakter ustalenia

ogólnie wiążące
<https://inspire.ec.europa.eu/codelist/RegulationNatureValue/generallyBinding>

profil podstawowy

teren usług
teren komunikacji
teren zieleni urządzonej
teren ogrodów działkowych
teren infrastruktury technicznej

profil dodatkowy

teren wód

maksymalna nadziemna intensywnosc zabudowy

0.4

maksymalny udzial powierzchni zabudowy

20%

maksymalna wysokosc zabudowy

30.0 m

minimalny udzial powierzchni biologicznie czynnej

30%

geometria



plan

<https://www.gov.pl/zagospodarowanieprzestrzenne/app/AktPlanowaniaPrzestrzennego/PL.ZIPPZP.11393/100205-POG/1POG>

strefa planistyczna

PL.ZIPPZP.11393_100205-POG_1POG-3SI_20251219T000000

identyfier

<https://www.gov.pl/zagospodarowanieprzestrzenne/app/StrefaPlanistyczna/PL.ZIPPZP.11393/100205-POG/1POG-3SI/20251219T000000>

przestrzen nazw

PL.ZIPPZP.11393/100205-POG

lokalny id

1POG-3SI

wersja id

20251219T000000

poczatek wersji obiektu

2025-12-19T00:00

nazwa

strefa infrastrukturalna

oznaczenie

3SI

symbol

SI

obowiazuje od

2024-06-28

obowiazuje do

obecnie

status

w opracowaniu
<https://inspire.ec.europa.eu/codelist/ProcessStepGeneralValue/elaboration>

charakter ustalenia

ogólnie wiążące
<https://inspire.ec.europa.eu/codelist/RegulationNatureValue/generallyBinding>

profil podstawowy

teren infrastruktury technicznej
teren komunikacji
teren ogrodów działkowych

profil dodatkowy

teren usług
teren produkcji
teren wód

maksymalna nadziemna intensywnosc zabudowy

1

maksymalny udzial powierzchni zabudowy

50%

maksymalna wysokosc zabudowy

40.0 m

minimalny udzial powierzchni biologicznie czynnej

20%

geometria



plan

<https://www.gov.pl/zagospodarowanieprzestrzenne/app/AktPlanowaniaPrzestrzennego/PL.ZIPPZP.11393/100205-POG/1POG>

strefa planistyczna

PL.ZIPPZP.11393_100205-POG_1POG-4SZ_20251219T000000

identyfier

<https://www.gov.pl/zagospodarowanieprzestrzenne/app/StrefaPlanistyczna/PL.ZIPPZP.11393/100205-POG/1POG-4SZ/20251219T000000>

przestrzen nazw

PL.ZIPPZP.11393/100205-POG

lokalny id

1POG-4SZ

wersja id

20251219T000000

początek wersji obiektu

2025-12-19T00:00

nazwa

strefa wielofunkcyjna z zabudową zagrodową

oznaczenie

4SZ

symbol

SZ

obowiązuje od

2024-06-28

obowiązuje do

obecnie

status

w opracowaniu
<https://inspire.ec.europa.eu/codelist/ProcessStepGeneralValue/elaboration>

charakter ustalenia

ogólnie wiążące
<https://inspire.ec.europa.eu/codelist/RegulationNatureValue/generallyBinding>

profil podstawowy

teren zabudowy zagrodowej
teren produkcji w gospodarstwach rolnych
teren akwakultury i obsługi rybactwa
teren komunikacji
teren zieleni urządzonej
teren ogrodów działkowych
teren infrastruktury technicznej

profil dodatkowy

teren wielkotowarowej produkcji rolnej
teren usług
teren wód

maksymalna nadziemna intensywność zabudowy

0.4

maksymalny udział powierzchni zabudowy

20%

maksymalna wysokość zabudowy

15.0 m

minimalny udział powierzchni

biologicznie czynnej	30%
geometria	
plan	https://www.gov.pl/zagospodarowanieprzestrzenne/app/AktPlanowaniaPrzestrzennego/PL.ZIPPZP.11393/100205-POG/1POG
strefa planistyczna	PL.ZIPPZP.11393_100205-POG_1POG-4SW_20251219T000000
identfier	https://www.gov.pl/zagospodarowanieprzestrzenne/app/StrefaPlanistyczna/PL.ZIPPZP.11393/100205-POG/1POG-4SW/20251219T000000
przestrzen nazw	PL.ZIPPZP.11393/100205-POG
lokalny id	1POG-4SW
wersja id	20251219T000000
początek wersji obiektu	2025-12-19T00:00
nazwa	strefa wielofunkcyjna z zabudową mieszkaniową wielorodzinną
oznaczenie	4SW
symbol	SW
obowiązuje od	2024-06-28
obowiązuje do	obecnie
status	w opracowaniu https://inspire.ec.europa.eu/codelist/ProcessStepGeneralValue/elaboration
charakter ustalenia	ogólnie wiążące https://inspire.ec.europa.eu/codelist/RegulationNatureValue/generallyBinding
profil podstawowy	teren zabudowy mieszkaniowej wielorodzinnej teren usług teren komunikacji teren zieleni urządzonej teren ogrodów działkowych teren infrastruktury technicznej
profil dodatkowy	teren wód
maksymalna nadziemna intensywnosc zabudowy	0.6
maksymalny udział powierzchni zabudowy	30%
maksymalna wysokosc zabudowy	12.0 m
minimalny udział powierzchni biologicznie czynnej	40%

geometria



plan

<https://www.gov.pl/zagospodarowanieprzestrzenne/app/AktPlanowaniaPrzestrzennego/PL.ZIPPZP.11393/100205-POG/1POG>

strefa planistyczna

PL.ZIPPZP.11393_100205-POG_1POG-4SU_20251219T000000

identyfier

<https://www.gov.pl/zagospodarowanieprzestrzenne/app/StrefaPlanistyczna/PL.ZIPPZP.11393/100205-POG/1POG-4SU/20251219T000000>

przestrzen nazw

PL.ZIPPZP.11393/100205-POG

lokalny id

1POG-4SU

wersja id

20251219T000000

poczatek wersji obiektu

2025-12-19T00:00

nazwa

strefa usługowa

oznaczenie

4SU

symbol

SU

obowiazuje od

2024-06-28

obowiazuje do

obecnie

status

w opracowaniu
<https://inspire.ec.europa.eu/codelist/ProcessStepGeneralValue/elaboration>

charakter ustalenia

ogólnie wiążące
<https://inspire.ec.europa.eu/codelist/RegulationNatureValue/generallyBinding>

profil podstawowy

teren usług
teren komunikacji
teren zieleni urządzonej
teren ogrodów działkowych
teren infrastruktury technicznej

profil dodatkowy

teren wód

maksymalna nadziemna intensywnosc zabudowy

0.6

maksymalny udzial powierzchni zabudowy

30%

maksymalna wysokosc zabudowy

11.0 m

minimalny udzial powierzchni biologicznie czynnej

30%

geometria



plan

<https://www.gov.pl/zagospodarowanieprzestrzenne/app/AktPlanowaniaPrzestrzennego/PL.ZIPPZP.11393/100205-POG/1POG>

strefa planistyczna

PL.ZIPPZP.11393_100205-POG_1POG-4SN_20251219T000000

identyfier

<https://www.gov.pl/zagospodarowanieprzestrzenne/app/StrefaPlanistyczna/PL.ZIPPZP.11393/100205-POG/1POG-4SN/20251219T000000>

przestrzen nazw

PL.ZIPPZP.11393/100205-POG

lokalny id

1POG-4SN

wersja id

20251219T000000

poczatek wersji obiektu

2025-12-19T00:00

nazwa

strefa zieleni i rekreacji

oznaczenie

4SN

symbol

SN

obowiazuje od

2024-06-28

obowiazuje do

obecnie

status

w opracowaniu
<https://inspire.ec.europa.eu/codelist/ProcessStepGeneralValue/elaboration>

charakter ustalenia

ogólnie wiążące
<https://inspire.ec.europa.eu/codelist/RegulationNatureValue/generallyBinding>

profil podstawowy

teren zieleni urządzonej
teren plaży
teren wód
teren komunikacji
teren ogrodów działkowych
teren infrastruktury technicznej

**minimalny udział powierzchni
biologicznie czynnej**

50%

geometria



plan

<https://www.gov.pl/zagospodarowanieprzestrzenne/app/AktPlanowaniaPrzestrzennego/PL.ZIPPZP.11393/100205-POG/1POG>

strefa planistyczna

PL.ZIPPZP.11393_100205-POG_1POG-4SR_20251219T000000

identyfier

<https://www.gov.pl/zagospodarowanieprzestrzenne/app/StrefaPlanistyczna/PL.ZIPPZP.11393/100205-POG/1POG-4SR/20251219T000000>

przestrzen nazw

PL.ZIPPZP.11393/100205-POG

lokalny id

1POG-4SR

wersja id

20251219T000000

poczatek wersji obiektu

2025-12-19T00:00

nazwa

strefa produkcji rolniczej

oznaczenie

4SR

symbol

SR

obowiazuje od

2024-06-28

obowiazuje do

obecnie

status

w opracowaniu
<https://inspire.ec.europa.eu/codelist/ProcessStepGeneralValue/elaboration>

charakter ustalenia

ogólnie wiążące
<https://inspire.ec.europa.eu/codelist/RegulationNatureValue/generallyBinding>

profil podstawowy

teren produkcji w gospodarstwach rolnych
teren wielkotowarowej produkcji rolnej
teren akwakultury i obsługi rybactwa
teren komunikacji
teren ogrodów działkowych
teren infrastruktury technicznej

profil dodatkowy

teren rolnictwa z zakazem zabudowy
teren elektrowni słonecznej
teren wód

maksymalna nadziemna intensywnosc zabudowy

0.4

maksymalny udzial powierzchni zabudowy

40%

maksymalna wysokosc zabudowy

18.0 m

minimalny udzial powierzchni biologicznie czynnej

30%

geometria



plan

<https://www.gov.pl/zagospodarowanieprzestrzenne/app/AktPlanowaniaPrzestrzennego/PL.ZIPPZP.11393/100205-POG/1POG>

strefa planistyczna

PL.ZIPPZP.11393_100205-POG_1POG-4SI_20251219T000000

identfier

<https://www.gov.pl/zagospodarowanieprzestrzenne/app/StrefaPlanistyczna/PL.ZIPPZP.11393/100205-POG/1POG-4SI/20251219T000000>

przestrzen nazw

PL.ZIPPZP.11393/100205-POG

lokalny id

1POG-4SI

wersja id

20251219T000000

początek wersji obiektu

2025-12-19T00:00

nazwa

strefa infrastrukturalna

oznaczenie

4SI

symbol

SI

obowiązuje od

2024-06-28

obowiązuje do

obecnie

status

w opracowaniu
<https://inspire.ec.europa.eu/codelist/ProcessStepGeneralValue/elaboration>

charakter ustalenia

ogólnie wiążące
<https://inspire.ec.europa.eu/codelist/RegulationNatureValue/generallyBinding>

profil podstawowy

teren infrastruktury technicznej
teren komunikacji
teren ogrodów działkowych

profil dodatkowy

teren wód

minimalny udział powierzchni
biologicznie czynnej

20%

geometria



plan

<https://www.gov.pl/zagospodarowanieprzestrzenne/app/AktPlanowaniaPrzestrzennego/PL.ZIPPZP.11393/100205-POG/1POG>

strefa planistyczna

PL.ZIPPZP.11393_100205-POG_1POG-4SJ_20251219T000000

identyfier

<https://www.gov.pl/zagospodarowanieprzestrzenne/app/StrefaPlanistyczna/PL.ZIPPZP.11393/100205-POG/1POG-4SJ/20251219T000000>

przestrzen nazw

PL.ZIPPZP.11393/100205-POG

lokalny id

1POG-4SJ

wersja id

20251219T000000

początek wersji obiektu

2025-12-19T00:00

nazwa

strefa wielofunkcyjna z zabudową mieszkaniową jednorodzinną

oznaczenie

4SJ

symbol

SJ

obowiązuje od

2024-06-28

obowiązuje do

obecnie

status

w opracowaniu
<https://inspire.ec.europa.eu/codelist/ProcessStepGeneralValue/elaboration>

charakter ustalenia

ogólnie wiążące
<https://inspire.ec.europa.eu/codelist/RegulationNatureValue/generallyBinding>

profil podstawowy

teren zabudowy mieszkaniowej jednorodzinnej
teren usług
teren komunikacji
teren zieleni urządzonej
teren ogrodów działkowych
teren infrastruktury technicznej

profil dodatkowy

teren wód

maksymalna nadziemna intensywność zabudowy

0.6

maksymalny udział powierzchni zabudowy

30%

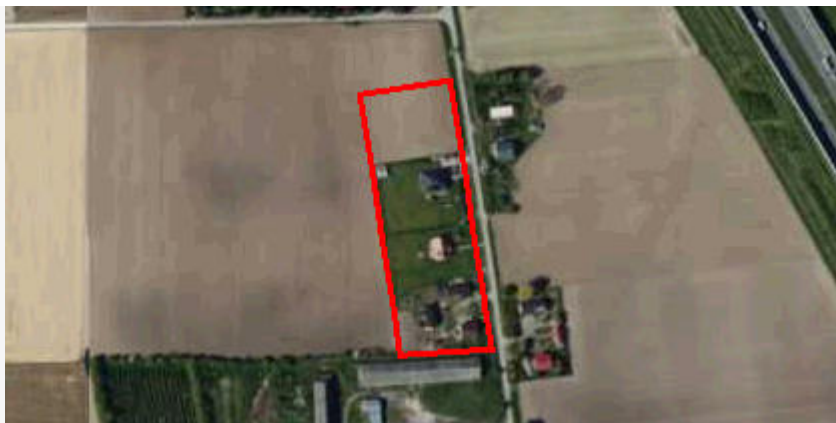
maksymalna wysokość zabudowy

11.0 m

minimalny udział powierzchni biologicznie czynnej

40%

geometria



plan

<https://www.gov.pl/zagospodarowanieprzestrzenne/app/AktPlanowaniaPrzestrzennego/PL.ZIPPZP.11393/100205-POG/1POG>

strefa planistyczna

PL.ZIPPZP.11393_100205-POG_1POG-4SK_20251219T000000

identyfier

<https://www.gov.pl/zagospodarowanieprzestrzenne/app/StrefaPlanistyczna/PL.ZIPPZP.11393/100205-POG/1POG-4SK/20251219T000000>

przestrzen nazw

PL.ZIPPZP.11393/100205-POG

lokalny id

1POG-4SK

wersja id

20251219T000000

poczatek wersji obiektu

2025-12-19T00:00

nazwa

strefa komunikacyjna

oznaczenie

4SK

symbol

SK

obowiazuje od

2024-06-28

obowiazuje do

obecnie

status

w opracowaniu
<https://inspire.ec.europa.eu/codelist/ProcessStepGeneralValue/elaboration>

charakter ustalenia

ogólnie wiążące
<https://inspire.ec.europa.eu/codelist/RegulationNatureValue/generallyBinding>

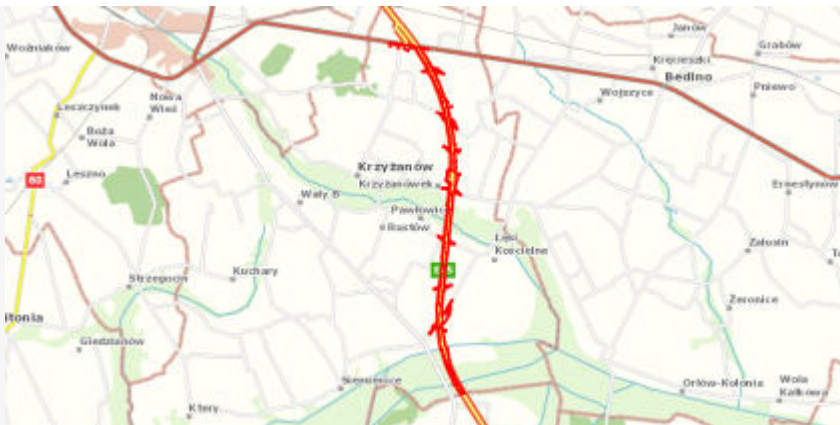
profil podstawowy

teren autostrady
 teren drogi ekspresowej
 teren drogi głównej ruchu przyspieszonego
 teren drogi głównej
 teren komunikacji kolejowej i szynowej
 teren komunikacji kolei linowej
 teren komunikacji wodnej
 teren komunikacji lotniczej
 teren obsługi komunikacji
 teren ogrodów działkowych
 teren infrastruktury technicznej

profil dodatkowy

teren wód

geometria



plan

<https://www.gov.pl/zagospodarowanieprzestrzenne/app/AktPlanowaniaPrzestrzennego/PL.ZIPPZP.11393/100205-POG/1POG>

strefa planistyczna

PL.ZIPPZP.11393_100205-POG_1POG-4SO_20251219T000000

identyfier

<https://www.gov.pl/zagospodarowanieprzestrzenne/app/StrefaPlanistyczna/PL.ZIPPZP.11393/100205-POG/1POG-4SO/20251219T000000>

przestrzen nazw

PL.ZIPPZP.11393/100205-POG

lokalny id

1POG-4SO

wersja id

20251219T000000

początek wersji obiektu

2025-12-19T00:00

nazwa

strefa otwarta

oznaczenie

4SO

symbol

SO

obowiązuje od

2024-06-28

obowiązuje do

obecnie

status

w opracowaniu
<https://inspire.ec.europa.eu/codelist/ProcessStepGeneralValue/elaboration>

charakter ustalenia

ogólnie wiążące
<https://inspire.ec.europa.eu/codelist/RegulationNatureValue/generallyBinding>

profil podstawowy

teren rolnictwa z zakazem zabudowy
teren lasu
teren zieleni naturalnej
teren wód
teren komunikacji
teren ogrodów działkowych
teren infrastruktury technicznej

geometria



plan	https://www.gov.pl/zagospodarowanieprzestrzenne/app/AktPlanowaniaPrzestrzennego/PL.ZIPPZP.11393/100205-POG/1POG
------	-----------------------------------------------------------------------------------------------------------------------------------------------------------------------------------------------------------------------------------------------

strefa planistyczna	PL.ZIPPZP.11393_100205-POG_1POG-4SP_20251219T000000
---------------------	-----------------------------------------------------

identfier	https://www.gov.pl/zagospodarowanieprzestrzenne/app/StrefaPlanistyczna/PL.ZIPPZP.11393/100205-POG/1POG-4SP/20251219T000000
-----------	---------------------------------------------------------------------------------------------------------------------------------------------------------------------------------------------------------------------------------------------------------------------

przestrzen nazw	PL.ZIPPZP.11393/100205-POG
-----------------	----------------------------

lokalny id	1POG-4SP
------------	----------

wersja id	20251219T000000
-----------	-----------------

poczatek wersji obiektu	2025-12-19T00:00
-------------------------	------------------

nazwa	strefa gospodarcza
-------	--------------------

oznaczenie	4SP
------------	-----

symbol	SP
--------	----

obowiazuje od	2024-06-28
---------------	------------

obowiazuje do	obecnie
---------------	---------

status	w opracowaniu https://inspire.ec.europa.eu/codelist/ProcessStepGeneralValue/elaboration
--------	------------------------------------------------------------------------------------------------------------------------------------------------------------------------------------

charakter ustalenia	ogólnie wiążące https://inspire.ec.europa.eu/codelist/RegulationNatureValue/generallyBinding
---------------------	--------------------------------------------------------------------------------------------------------------------------------------------------------------------------------------------

profil podstawowy	teren produkcji teren komunikacji teren zieleni urządzonej teren ogrodów działkowych teren infrastruktury technicznej
-------------------	-----------------------------------------------------------------------------------------------------------------------------------

profil dodatkowy	teren usług teren wód
------------------	--------------------------

maksymalna nadziemna intensywnosc zabudowy	1
--------------------------------------------	---

maksymalny udzial powierzchni zabudowy	50%
----------------------------------------	-----

maksymalna wysokosc zabudowy	40.0 m
------------------------------	--------

minimalny udzial powierzchni biologicznie czynnej	20%
---------------------------------------------------	-----

geometria	
-----------	--



plan

<https://www.gov.pl/zagospodarowanieprzestrzenne/app/AktPlanowaniaPrzestrzennego/PL.ZIPPZP.11393/100205-POG/1POG>

strefa planistyczna

PL.ZIPPZP.11393_100205-POG_1POG-5SK_20251219T000000

identyfier

<https://www.gov.pl/zagospodarowanieprzestrzenne/app/StrefaPlanistyczna/PL.ZIPPZP.11393/100205-POG/1POG-5SK/20251219T000000>

przestrzen nazw

PL.ZIPPZP.11393/100205-POG

lokalny id

1POG-5SK

wersja id

20251219T000000

poczatek wersji obiektu

2025-12-19T00:00

nazwa

strefa komunikacyjna

oznaczenie

5SK

symbol

SK

obowiazuje od

2024-06-28

obowiazuje do

obecnie

status

w opracowaniu
<https://inspire.ec.europa.eu/codelist/ProcessStepGeneralValue/elaboration>

charakter ustalenia

ogólnie wiążące
<https://inspire.ec.europa.eu/codelist/RegulationNatureValue/generallyBinding>

profil podstawowy

teren autostrady
teren drogi ekspresowej
teren drogi głównej ruchu przyspieszonego
teren drogi głównej
teren komunikacji kolejowej i szynowej
teren komunikacji kolei linowej
teren komunikacji wodnej
teren komunikacji lotniczej
teren obsługi komunikacji
teren ogrodów działkowych
teren infrastruktury technicznej

profil dodatkowy

teren wód

geometria



plan	https://www.gov.pl/zagospodarowanieprzestrzenne/app/AktPlanowaniaPrzestrzennego/PL.ZIPPZP.11393/100205-POG/1POG
-------------	-----------------------------------------------------------------------------------------------------------------------------------------------------------------------------------------------------------------------------------------------

strefa planistyczna	PL.ZIPPZP.11393_100205-POG_1POG-5SZ_20251219T000000
identfier	https://www.gov.pl/zagospodarowanieprzestrzenne/app/StrefaPlanistyczna/PL.ZIPPZP.11393/100205-POG/1POG-5SZ/20251219T000000
przestrzen nazw	PL.ZIPPZP.11393/100205-POG
lokalny id	1POG-5SZ
wersja id	20251219T000000
poczatek wersji obiektu	2025-12-19T00:00
nazwa	strefa wielofunkcyjna z zabudową zagrodową
oznaczenie	5SZ
symbol	SZ
obowiazuje od	2024-06-28
obowiazuje do	obecnie
status	w opracowaniu https://inspire.ec.europa.eu/codelist/ProcessStepGeneralValue/elaboration
charakter ustalenia	ogólnie wiążące https://inspire.ec.europa.eu/codelist/RegulationNatureValue/generallyBinding
profil podstawowy	teren zabudowy zagrodowej teren produkcji w gospodarstwach rolnych teren akwakultury i obsługi rybactwa teren komunikacji teren zieleni urządzonej teren ogrodów działkowych teren infrastruktury technicznej
profil dodatkowy	teren wielkotowarowej produkcji rolnej teren usług teren wód
maksymalna nadziemna intensywnosc zabudowy	0.4
maksymalny udzial powierzchni zabudowy	20%
maksymalna wysokosc zabudowy	15.0 m
minimalny udzial powierzchni	

biologicznie czynnej	40%
geometria	
plan	https://www.gov.pl/zagospodarowanieprzestrzenne/app/AktPlanowaniaPrzestrzennego/PL.ZIPPZP.11393/100205-POG/1POG
strefa planistyczna	PL.ZIPPZP.11393_100205-POG_1POG-5SP_20251219T000000
identfier	https://www.gov.pl/zagospodarowanieprzestrzenne/app/StrefaPlanistyczna/PL.ZIPPZP.11393/100205-POG/1POG-5SP/20251219T000000
przestrzen nazw	PL.ZIPPZP.11393/100205-POG
lokalny id	1POG-5SP
wersja id	20251219T000000
początek wersji obiektu	2025-12-19T00:00
nazwa	strefa gospodarcza
oznaczenie	5SP
symbol	SP
obowiązuje od	2024-06-28
obowiązuje do	obecnie
status	w opracowaniu https://inspire.ec.europa.eu/codelist/ProcessStepGeneralValue/elaboration
charakter ustalenia	ogólnie wiążące https://inspire.ec.europa.eu/codelist/RegulationNatureValue/generallyBinding
profil podstawowy	teren produkcji teren komunikacji teren zieleni urządzonej teren ogrodów działkowych teren infrastruktury technicznej
profil dodatkowy	teren usług teren wód
maksymalna nadziemna intensywnosc zabudowy	2
maksymalny udział powierzchni zabudowy	90%
maksymalna wysokość zabudowy	40.0 m
minimalny udział powierzchni biologicznie czynnej	10%

geometria	
plan	https://www.gov.pl/zagospodarowanieprzestrzenne/app/AktPlanowaniaPrzestrzennego/PL.ZIPPZP.11393/100205-POG/1POG
strefa planistyczna	PL.ZIPPZP.11393_100205-POG_1POG-5SU_20251219T000000
identfier	https://www.gov.pl/zagospodarowanieprzestrzenne/app/StrefaPlanistyczna/PL.ZIPPZP.11393/100205-POG/1POG-5SU/20251219T000000
przestrzen nazw	PL.ZIPPZP.11393/100205-POG
lokalny id	1POG-5SU
wersja id	20251219T000000
poczatek wersji obiektu	2025-12-19T00:00
nazwa	strefa usługowa
oznaczenie	5SU
symbol	SU
obowiazuje od	2024-06-28
obowiazuje do	obecnie
status	w opracowaniu https://inspire.ec.europa.eu/codelist/ProcessStepGeneralValue/elaboration
charakter ustalenia	ogólnie wiążące https://inspire.ec.europa.eu/codelist/RegulationNatureValue/generallyBinding
profil podstawowy	teren usług teren komunikacji teren zieleni urządzonej teren ogrodów działkowych teren infrastruktury technicznej
profil dodatkowy	teren wód
maksymalna nadziemna intensywnosc zabudowy	0.6
maksymalny udzial powierzchni zabudowy	30%
maksymalna wysokosc zabudowy	10.0 m
minimalny udzial powierzchni biologicznie czynnej	30%
geometria	



plan

<https://www.gov.pl/zagospodarowanieprzestrzenne/app/AktPlanowaniaPrzestrzennego/PL.ZIPPZP.11393/100205-POG/1POG>

strefa planistyczna

PL.ZIPPZP.11393_100205-POG_1POG-5SW_20251219T000000

identyfier

<https://www.gov.pl/zagospodarowanieprzestrzenne/app/StrefaPlanistyczna/PL.ZIPPZP.11393/100205-POG/1POG-5SW/20251219T000000>

przestrzen nazw

PL.ZIPPZP.11393/100205-POG

lokalny id

1POG-5SW

wersja id

20251219T000000

początek wersji obiektu

2025-12-19T00:00

nazwa

strefa wielofunkcyjna z zabudową mieszkaniową wielorodzinną

oznaczenie

5SW

symbol

SW

obowiązuje od

2024-06-28

obowiązuje do

obecnie

status

w opracowaniu
<https://inspire.ec.europa.eu/codelist/ProcessStepGeneralValue/elaboration>

charakter ustalenia

ogólnie wiążące
<https://inspire.ec.europa.eu/codelist/RegulationNatureValue/generallyBinding>

profil podstawowy

teren zabudowy mieszkaniowej wielorodzinnej
teren usług
teren komunikacji
teren zieleni urządzonej
teren ogrodów działkowych
teren infrastruktury technicznej

profil dodatkowy

teren wód

maksymalna nadziemna intensywność zabudowy

0.6

maksymalny udział powierzchni zabudowy

30%

maksymalna wysokość zabudowy

12.0 m

minimalny udział powierzchni biologicznie czynnej

30%

geometria



plan

<https://www.gov.pl/zagospodarowanieprzestrzenne/app/AktPlanowaniaPrzestrzennego/PL.ZIPPZP.11393/100205-POG/1POG>

strefa planistyczna

PL.ZIPPZP.11393_100205-POG_1POG-5SJ_20251219T000000

identyfier

<https://www.gov.pl/zagospodarowanieprzestrzenne/app/StrefaPlanistyczna/PL.ZIPPZP.11393/100205-POG/1POG-5SJ/20251219T000000>

przestrzen nazw

PL.ZIPPZP.11393/100205-POG

lokalny id

1POG-5SJ

wersja id

20251219T000000

poczatek wersji obiektu

2025-12-19T00:00

nazwa

strefa wielofunkcyjna z zabudową mieszkaniową jednorodzinną

oznaczenie

5SJ

symbol

SJ

obowiazuje od

2024-06-28

obowiazuje do

obecnie

status

w opracowaniu
<https://inspire.ec.europa.eu/codelist/ProcessStepGeneralValue/elaboration>

charakter ustalenia

ogólnie wiążące
<https://inspire.ec.europa.eu/codelist/RegulationNatureValue/generallyBinding>

profil podstawowy

teren zabudowy mieszkaniowej jednorodzinnej
teren usług
teren komunikacji
teren zieleni urządzonej
teren ogrodów działkowych
teren infrastruktury technicznej

profil dodatkowy

teren wód

maksymalna nadziemna intensywnosc zabudowy

0.6

maksymalny udzial powierzchni zabudowy

30%

maksymalna wysokosc zabudowy

10.0 m

minimalny udzial powierzchni biologicznie czynnej

40%

geometria



plan

<https://www.gov.pl/zagospodarowanieprzestrzenne/app/AktPlanowaniaPrzestrzennego/PL.ZIPPZP.11393/100205-POG/1POG>

strefa planistyczna

PL.ZIPPZP.11393_100205-POG_1POG-5SO_20251219T000000

identyfier

<https://www.gov.pl/zagospodarowanieprzestrzenne/app/StrefaPlanistyczna/PL.ZIPPZP.11393/100205-POG/1POG-5SO/20251219T000000>

przestrzen nazw

PL.ZIPPZP.11393/100205-POG

lokalny id

1POG-5SO

wersja id

20251219T000000

poczatek wersji obiektu

2025-12-19T00:00

nazwa

strefa otwarta

oznaczenie

5SO

symbol

SO

obowiazuje od

2024-06-28

obowiazuje do

obecnie

status

w opracowaniu
<https://inspire.ec.europa.eu/codelist/ProcessStepGeneralValue/elaboration>

charakter ustalenia

ogólnie wiążące
<https://inspire.ec.europa.eu/codelist/RegulationNatureValue/generallyBinding>

profil podstawowy

teren rolnictwa z zakazem zabudowy
teren lasu
teren zieleni naturalnej
teren wód
teren komunikacji
teren ogrodów działkowych
teren infrastruktury technicznej

geometria



plan

<https://www.gov.pl/zagospodarowanieprzestrzenne/app/AktPlanowaniaPrzestrzennego/PL.ZIPPZP.11393/100205-POG/1POG>

strefa planistyczna

PL.ZIPPZP.11393_100205-POG_1POG-5SN_20251219T000000

identyfier

<https://www.gov.pl/zagospodarowanieprzestrzenne/app/StrefaPlanistyczna/PL.ZIPPZP.11393/100205-POG/1POG-5SN/20251219T000000>

przestrzen nazw

PL.ZIPPZP.11393/100205-POG

lokalny id

1POG-5SN

wersja id

20251219T000000

początek wersji obiektu

2025-12-19T00:00

nazwa

strefa zieleni i rekreacji

oznaczenie

5SN

symbol

SN

obowiązuje od

2024-06-28

obowiązuje do

obecnie

status

w opracowaniu
<https://inspire.ec.europa.eu/codelist/ProcessStepGeneralValue/elaboration>

charakter ustalenia

ogólnie wiążące
<https://inspire.ec.europa.eu/codelist/RegulationNatureValue/generallyBinding>

profil podstawowy

teren zieleni urządzonej
teren plaży
teren wód
teren komunikacji
teren ogrodów działkowych
teren infrastruktury technicznej

profil dodatkowy

teren zieleni naturalnej
teren lasu

minimalny udział powierzchni
biologicznie czynnej

50%

geometria



plan	https://www.gov.pl/zagospodarowanieprzestrzenne/app/AktPlanowaniaPrzestrzennego/PL.ZIPPZP.11393/100205-POG/1POG
------	-----------------------------------------------------------------------------------------------------------------------------------------------------------------------------------------------------------------------------------------------

strefa planistyczna	PL.ZIPPZP.11393_100205-POG_1POG-5SR_20251219T000000
---------------------	-----------------------------------------------------

identifier	https://www.gov.pl/zagospodarowanieprzestrzenne/app/StrefaPlanistyczna/PL.ZIPPZP.11393/100205-POG/1POG-5SR/20251219T000000
------------	---------------------------------------------------------------------------------------------------------------------------------------------------------------------------------------------------------------------------------------------------------------------

przestrzen nazw	PL.ZIPPZP.11393/100205-POG
-----------------	----------------------------

lokalny id	1POG-5SR
------------	----------

wersja id	20251219T000000
-----------	-----------------

poczatek wersji obiektu	2025-12-19T00:00
-------------------------	------------------

nazwa	strefa produkcji rolniczej
-------	----------------------------

oznaczenie	5SR
------------	-----

symbol	SR
--------	----

obowiazuje od	2024-06-28
---------------	------------

obowiazuje do	obecnie
---------------	---------

status	w opracowaniu https://inspire.ec.europa.eu/codelist/ProcessStepGeneralValue/elaboration
--------	------------------------------------------------------------------------------------------------------------------------------------------------------------------------------------

charakter ustalenia	ogólnie wiążące https://inspire.ec.europa.eu/codelist/RegulationNatureValue/generallyBinding
---------------------	--------------------------------------------------------------------------------------------------------------------------------------------------------------------------------------------

profil podstawowy	teren produkcji w gospodarstwach rolnych teren wielkotowarowej produkcji rolnej teren akwakultury i obsługi rybactwa teren komunikacji teren ogrodów działkowych teren infrastruktury technicznej
-------------------	------------------------------------------------------------------------------------------------------------------------------------------------------------------------------------------------------------------

profil dodatkowy	teren rolnictwa z zakazem zabudowy teren elektrowni słonecznej teren zieleni naturalnej teren wód
------------------	------------------------------------------------------------------------------------------------------------

maksymalna nadziemna intensywnosc zabudowy	0.4
--------------------------------------------	-----

maksymalny udzial powierzchni zabudowy	40%
----------------------------------------	-----

maksymalna wysokosc zabudowy	18.0 m
------------------------------	--------

minimalny udzial powierzchni	
------------------------------	--

biologicznie czynnej	40%
geometria	
plan	https://www.gov.pl/zagospodarowanieprzestrzenne/app/AktPlanowaniaPrzestrzennego/PL.ZIPPZP.11393/100205-POG/1POG
strefa planistyczna	PL.ZIPPZP.11393_100205-POG_1POG-5SI_20251219T000000
identfier	https://www.gov.pl/zagospodarowanieprzestrzenne/app/StrefaPlanistyczna/PL.ZIPPZP.11393/100205-POG/1POG-5SI/20251219T000000
przestrzen nazw	PL.ZIPPZP.11393/100205-POG
lokalny id	1POG-5SI
wersja id	20251219T000000
poczatek wersji obiektu	2025-12-19T00:00
nazwa	strefa infrastrukturalna
oznaczenie	5SI
symbol	SI
obowiazuje od	2024-06-28
obowiazuje do	obecnie
status	w opracowaniu https://inspire.ec.europa.eu/codelist/ProcessStepGeneralValue/elaboration
charakter ustalenia	ogólnie wiążące https://inspire.ec.europa.eu/codelist/RegulationNatureValue/generallyBinding
profil podstawowy	teren infrastruktury technicznej teren komunikacji teren ogrodów działkowych
profil dodatkowy	teren usług teren produkcji teren wód
maksymalna nadziemna intensywnosc zabudowy	1
maksymalny udzial powierzchni zabudowy	50%
maksymalna wysokosc zabudowy	15.0 m
minimalny udzial powierzchni biologicznie czynnej	20%
geometria	



plan

<https://www.gov.pl/zagospodarowanieprzestrzenne/app/AktPlanowaniaPrzestrzennego/PL.ZIPPZP.11393/100205-POG/1POG>

strefa planistyczna

PL.ZIPPZP.11393_100205-POG_1POG-6SZ_20251219T000000

identfier

<https://www.gov.pl/zagospodarowanieprzestrzenne/app/StrefaPlanistyczna/PL.ZIPPZP.11393/100205-POG/1POG-6SZ/20251219T000000>

przestrzen nazw

PL.ZIPPZP.11393/100205-POG

lokalny id

1POG-6SZ

wersja id

20251219T000000

poczatek wersji obiektu

2025-12-19T00:00

nazwa

strefa wielofunkcyjna z zabudową zagrodową

oznaczenie

6SZ

symbol

SZ

obowiazuje od

2024-06-28

obowiazuje do

obecnie

status

w opracowaniu
<https://inspire.ec.europa.eu/codelist/ProcessStepGeneralValue/elaboration>

charakter ustalenia

ogólnie wiążące
<https://inspire.ec.europa.eu/codelist/RegulationNatureValue/generallyBinding>

profil podstawowy

teren zabudowy zagrodowej
teren produkcji w gospodarstwach rolnych
teren akwakultury i obsługi rybactwa
teren komunikacji
teren zieleni urządzonej
teren ogrodów działkowych
teren infrastruktury technicznej

profil dodatkowy

teren wielkotowarowej produkcji rolnej
teren usług
teren wód

maksymalna nadziemna intensywnosc zabudowy

0.5

maksymalny udzial powierzchni zabudowy

25%

maksymalna wysokosc zabudowy

15.0 m

minimalny udzial powierzchni

biologicznie czynnej	30%
geometria	
plan	https://www.gov.pl/zagospodarowanieprzestrzenne/app/AktPlanowaniaPrzestrzennego/PL.ZIPPZP.11393/100205-POG/1POG
strefa planistyczna	PL.ZIPPZP.11393_100205-POG_1POG-6SW_20251219T000000
identfier	https://www.gov.pl/zagospodarowanieprzestrzenne/app/StrefaPlanistyczna/PL.ZIPPZP.11393/100205-POG/1POG-6SW/20251219T000000
przestrzen nazw	PL.ZIPPZP.11393/100205-POG
lokalny id	1POG-6SW
wersja id	20251219T000000
początek wersji obiektu	2025-12-19T00:00
nazwa	strefa wielofunkcyjna z zabudową mieszkaniową wielorodzinną
oznaczenie	6SW
symbol	SW
obowiązuje od	2024-06-28
obowiązuje do	obecnie
status	w opracowaniu https://inspire.ec.europa.eu/codelist/ProcessStepGeneralValue/elaboration
charakter ustalenia	ogólnie wiążące https://inspire.ec.europa.eu/codelist/RegulationNatureValue/generallyBinding
profil podstawowy	teren zabudowy mieszkaniowej wielorodzinnej teren usług teren komunikacji teren zieleni urządzonej teren ogrodów działkowych teren infrastruktury technicznej
profil dodatkowy	teren zabudowy mieszkaniowej jednorodzinnej teren wód
maksymalna nadziemna intensywnosc zabudowy	0.4
maksymalny udział powierzchni zabudowy	20%
maksymalna wysokosc zabudowy	10.0 m
minimalny udział powierzchni	

biologicznie czynnej	40%
geometria	
plan	https://www.gov.pl/zagospodarowanieprzestrzenne/app/AktPlanowaniaPrzestrzennego/PL.ZIPPZP.11393/100205-POG/1POG
strefa planistyczna	PL.ZIPPZP.11393_100205-POG_1POG-6SJ_20251219T000000
identfier	https://www.gov.pl/zagospodarowanieprzestrzenne/app/StrefaPlanistyczna/PL.ZIPPZP.11393/100205-POG/1POG-6SJ/20251219T000000
przestrzen nazw	PL.ZIPPZP.11393/100205-POG
lokalny id	1POG-6SJ
wersja id	20251219T000000
początek wersji obiektu	2025-12-19T00:00
nazwa	strefa wielofunkcyjna z zabudową mieszkaniową jednorodzinną
oznaczenie	6SJ
symbol	SJ
obowiązuje od	2024-06-28
obowiązuje do	obecnie
status	w opracowaniu https://inspire.ec.europa.eu/codelist/ProcessStepGeneralValue/elaboration
charakter ustalenia	ogólnie wiążące https://inspire.ec.europa.eu/codelist/RegulationNatureValue/generallyBinding
profil podstawowy	teren zabudowy mieszkaniowej jednorodzinnej teren usług teren komunikacji teren zieleni urządzonej teren ogrodów działkowych teren infrastruktury technicznej
profil dodatkowy	teren wód
maksymalna nadziemna intensywnosc zabudowy	0.4
maksymalny udział powierzchni zabudowy	40%
maksymalna wysokosc zabudowy	10.0 m
minimalny udział powierzchni biologicznie czynnej	40%

geometria



plan

<https://www.gov.pl/zagospodarowanieprzestrzenne/app/AktPlanowaniaPrzestrzennego/PL.ZIPPZP.11393/100205-POG/1POG>

strefa planistyczna

PL.ZIPPZP.11393_100205-POG_1POG-6SI_20251219T000000

identyfier

<https://www.gov.pl/zagospodarowanieprzestrzenne/app/StrefaPlanistyczna/PL.ZIPPZP.11393/100205-POG/1POG-6SI/20251219T000000>

przestrzen nazw

PL.ZIPPZP.11393/100205-POG

lokalny id

1POG-6SI

wersja id

20251219T000000

poczatek wersji obiektu

2025-12-19T00:00

nazwa

strefa infrastrukturalna

oznaczenie

6SI

symbol

SI

obowiazuje od

2024-06-28

obowiazuje do

obecnie

status

w opracowaniu
<https://inspire.ec.europa.eu/codelist/ProcessStepGeneralValue/elaboration>

charakter ustalenia

ogólnie wiążące
<https://inspire.ec.europa.eu/codelist/RegulationNatureValue/generallyBinding>

profil podstawowy

teren infrastruktury technicznej
teren komunikacji
teren ogrodów działkowych

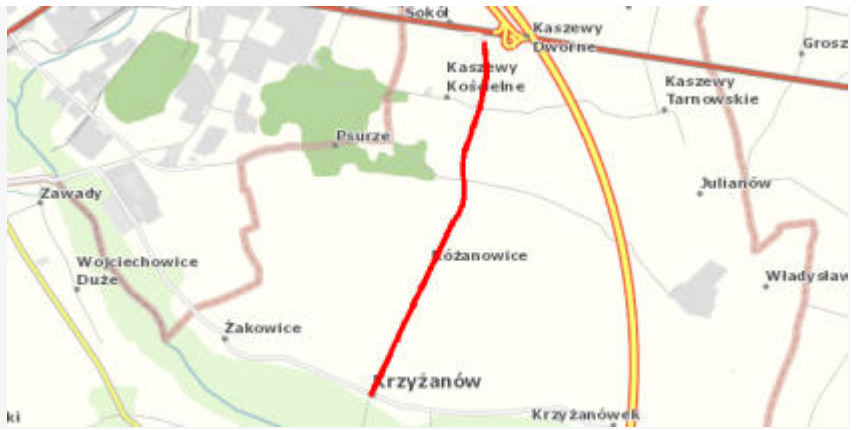
profil dodatkowy

teren wód

minimalny udział powierzchni
biologicznie czynnej

20%

geometria



plan

<https://www.gov.pl/zagospodarowanieprzestrzenne/app/AktPlanowaniaPrzestrzennego/PL.ZIPPZP.11393/100205-POG/1POG>

strefa planistyczna

PL.ZIPPZP.11393_100205-POG_1POG-6SO_20251219T000000

identyfier

<https://www.gov.pl/zagospodarowanieprzestrzenne/app/StrefaPlanistyczna/PL.ZIPPZP.11393/100205-POG/1POG-6SO/20251219T000000>

przestrzen nazw

PL.ZIPPZP.11393/100205-POG

lokalny id

1POG-6SO

wersja id

20251219T000000

początek wersji obiektu

2025-12-19T00:00

nazwa

strefa otwarta

oznaczenie

6SO

symbol

SO

obowiązuje od

2024-06-28

obowiązuje do

obecnie

status

w opracowaniu
<https://inspire.ec.europa.eu/codelist/ProcessStepGeneralValue/elaboration>

charakter ustalenia

ogólnie wiążące
<https://inspire.ec.europa.eu/codelist/RegulationNatureValue/generallyBinding>

profil podstawowy

teren rolnictwa z zakazem zabudowy
teren lasu
teren zieleni naturalnej
teren wód
teren komunikacji
teren ogrodów działkowych
teren infrastruktury technicznej

geometria



plan

<https://www.gov.pl/zagospodarowanieprzestrzenne/app/AktPlanowaniaPrzestrzennego/PL.ZIPPZP.11393/100205-POG/1POG>

strefa planistyczna

PL.ZIPPZP.11393_100205-POG_1POG-6SU_20251219T000000

identyfier

<https://www.gov.pl/zagospodarowanieprzestrzenne/app/StrefaPlanistyczna/PL.ZIPPZP.11393/100205-POG/1POG-6SU/20251219T000000>

przestrzen nazw

PL.ZIPPZP.11393/100205-POG

lokalny id

1POG-6SU

wersja id

20251219T000000

poczatek wersji obiektu

2025-12-19T00:00

nazwa

strefa usługowa

oznaczenie

6SU

symbol

SU

obowiazuje od

2024-06-28

obowiazuje do

obecnie

status

w opracowaniu
<https://inspire.ec.europa.eu/codelist/ProcessStepGeneralValue/elaboration>

charakter ustalenia

ogólnie wiążące
<https://inspire.ec.europa.eu/codelist/RegulationNatureValue/generallyBinding>

profil podstawowy

teren usług
teren komunikacji
teren zieleni urządzonej
teren ogrodów działkowych
teren infrastruktury technicznej

profil dodatkowy

teren wód

maksymalna nadziemna intensywnosc zabudowy

0.6

maksymalny udzial powierzchni zabudowy

30%

maksymalna wysokosc zabudowy

10.0 m

minimalny udzial powierzchni biologicznie czynnej

30%

geometria



plan

<https://www.gov.pl/zagospodarowanieprzestrzenne/app/AktPlanowaniaPrzestrzennego/PL.ZIPPZP.11393/100205-POG/1POG>

strefa planistyczna

PL.ZIPPZP.11393_100205-POG_1POG-6SP_20251219T000000

identyfier

<https://www.gov.pl/zagospodarowanieprzestrzenne/app/StrefaPlanistyczna/PL.ZIPPZP.11393/100205-POG/1POG-6SP/20251219T000000>

przestrzen nazw

PL.ZIPPZP.11393/100205-POG

lokalny id

1POG-6SP

wersja id

20251219T000000

poczatek wersji obiektu

2025-12-19T00:00

nazwa

strefa gospodarcza

oznaczenie

6SP

symbol

SP

obowiazuje od

2024-06-28

obowiazuje do

obecnie

status

w opracowaniu
<https://inspire.ec.europa.eu/codelist/ProcessStepGeneralValue/elaboration>

charakter ustalenia

ogólnie wiążące
<https://inspire.ec.europa.eu/codelist/RegulationNatureValue/generallyBinding>

profil podstawowy

teren produkcji
teren komunikacji
teren zieleni urządzonej
teren ogrodów działkowych
teren infrastruktury technicznej

profil dodatkowy

teren usług
teren wód

maksymalna nadziemna intensywnosc zabudowy

1

maksymalny udzial powierzchni zabudowy

50%

maksymalna wysokosc zabudowy

40.0 m

minimalny udzial powierzchni biologicznie czynnej

20%

geometria



plan

<https://www.gov.pl/zagospodarowanieprzestrzenne/app/AktPlanowaniaPrzestrzennego/PL.ZIPPZP.11393/100205-POG/1POG>

strefa planistyczna

PL.ZIPPZP.11393_100205-POG_1POG-6SN_20251219T000000

identyfier

<https://www.gov.pl/zagospodarowanieprzestrzenne/app/StrefaPlanistyczna/PL.ZIPPZP.11393/100205-POG/1POG-6SN/20251219T000000>

przestrzen nazw

PL.ZIPPZP.11393/100205-POG

lokalny id

1POG-6SN

wersja id

20251219T000000

poczatek wersji obiektu

2025-12-19T00:00

nazwa

strefa zieleni i rekreacji

oznaczenie

6SN

symbol

SN

obowiazuje od

2024-06-28

obowiazuje do

obecnie

status

w opracowaniu
<https://inspire.ec.europa.eu/codelist/ProcessStepGeneralValue/elaboration>

charakter ustalenia

ogólnie wiążące
<https://inspire.ec.europa.eu/codelist/RegulationNatureValue/generallyBinding>

profil podstawowy

teren zieleni urządzonej
teren plaży
teren wód
teren komunikacji
teren ogrodów działkowych
teren infrastruktury technicznej

profil dodatkowy

teren usług sportu i rekreacji

minimalny udział powierzchni biologicznie czynnej

50%

geometria



plan

<https://www.gov.pl/zagospodarowanieprzestrzenne/app/AktPlanowaniaPrzestrzennego/PL.ZIPPZP.11393/100205-POG/1POG>

strefa planistyczna

PL.ZIPPZP.11393_100205-POG_1POG-6SR_20251219T000000

identyfier

<https://www.gov.pl/zagospodarowanieprzestrzenne/app/StrefaPlanistyczna/PL.ZIPPZP.11393/100205-POG/1POG-6SR/20251219T000000>

przestrzen nazw

PL.ZIPPZP.11393/100205-POG

lokalny id

1POG-6SR

wersja id

20251219T000000

poczatek wersji obiektu

2025-12-19T00:00

nazwa

strefa produkcji rolniczej

oznaczenie

6SR

symbol

SR

obowiazuje od

2024-06-28

obowiazuje do

obecnie

status

w opracowaniu
<https://inspire.ec.europa.eu/codelist/ProcessStepGeneralValue/elaboration>

charakter ustalenia

ogólnie wiążące
<https://inspire.ec.europa.eu/codelist/RegulationNatureValue/generallyBinding>

profil podstawowy

teren produkcji w gospodarstwach rolnych
teren wielkotowarowej produkcji rolnej
teren akwakultury i obsługi rybactwa
teren komunikacji
teren ogrodów działkowych
teren infrastruktury technicznej

profil dodatkowy

teren rolnictwa z zakazem zabudowy
teren elektrowni słonecznej
teren zieleni naturalnej
teren wód

maksymalna nadziemna intensywnosc zabudowy

0.4

maksymalny udzial powierzchni zabudowy

40%

maksymalna wysokosc zabudowy

18.0 m

minimalny udzial powierzchni

biologicznie czynnej	40%
geometria	
plan	https://www.gov.pl/zagospodarowanieprzestrzenne/app/AktPlanowaniaPrzestrzennego/PL.ZIPPZP.11393/100205-POG/1POG
strefa planistyczna	PL.ZIPPZP.11393_100205-POG_1POG-7SZ_20251219T000000
identfier	https://www.gov.pl/zagospodarowanieprzestrzenne/app/StrefaPlanistyczna/PL.ZIPPZP.11393/100205-POG/1POG-7SZ/20251219T000000
przestrzen nazw	PL.ZIPPZP.11393/100205-POG
lokalny id	1POG-7SZ
wersja id	20251219T000000
początek wersji obiektu	2025-12-19T00:00
nazwa	strefa wielofunkcyjna z zabudową zagrodową
oznaczenie	7SZ
symbol	SZ
obowiązuje od	2024-06-28
obowiązuje do	obecnie
status	w opracowaniu https://inspire.ec.europa.eu/codelist/ProcessStepGeneralValue/elaboration
charakter ustalenia	ogólnie wiążące https://inspire.ec.europa.eu/codelist/RegulationNatureValue/generallyBinding
profil podstawowy	teren zabudowy zagrodowej teren produkcji w gospodarstwach rolnych teren akwakultury i obsługi rybactwa teren komunikacji teren zieleni urządzonej teren ogrodów działkowych teren infrastruktury technicznej
profil dodatkowy	teren wielkotowarowej produkcji rolnej teren usług teren wód
maksymalna nadziemna intensywnosc zabudowy	0.4
maksymalny udział powierzchni zabudowy	20%
maksymalna wysokosc zabudowy	15.0 m

minimalny udział powierzchni biologicznie czynnej	30%
geometria	
plan	https://www.gov.pl/zagospodarowanieprzestrzenne/app/AktPlanowaniaPrzestrzennego/PL.ZIPPZP.11393/100205-POG/1POG
strefa planistyczna	PL.ZIPPZP.11393_100205-POG_1POG-7SN_20251219T000000
identyfier	https://www.gov.pl/zagospodarowanieprzestrzenne/app/StrefaPlanistyczna/PL.ZIPPZP.11393/100205-POG/1POG-7SN/20251219T000000
przestrzen nazw	PL.ZIPPZP.11393/100205-POG
lokalny id	1POG-7SN
wersja id	20251219T000000
poczatek wersji obiektu	2025-12-19T00:00
nazwa	strefa zieleni i rekreacji
oznaczenie	7SN
symbol	SN
obowiazuje od	2024-06-28
obowiazuje do	obecnie
status	w opracowaniu https://inspire.ec.europa.eu/codelist/ProcessStepGeneralValue/elaboration
charakter ustalenia	ogólnie wiążące https://inspire.ec.europa.eu/codelist/RegulationNatureValue/generallyBinding
profil podstawowy	teren zieleni urządzonej teren plaży teren wód teren komunikacji teren ogrodów działkowych teren infrastruktury technicznej
profil dodatkowy	teren usług sportu i rekreacji teren usług nauki teren zieleni naturalnej teren lasu
minimalny udział powierzchni biologicznie czynnej	80%
geometria	



plan

<https://www.gov.pl/zagospodarowanieprzestrzenne/app/AktPlanowaniaPrzestrzennego/PL.ZIPPZP.11393/100205-POG/1POG>

strefa planistyczna

PL.ZIPPZP.11393_100205-POG_1POG-7SU_20251219T000000

identyfier

<https://www.gov.pl/zagospodarowanieprzestrzenne/app/StrefaPlanistyczna/PL.ZIPPZP.11393/100205-POG/1POG-7SU/20251219T000000>

przestrzen nazw

PL.ZIPPZP.11393/100205-POG

lokalny id

1POG-7SU

wersja id

20251219T000000

poczatek wersji obiektu

2025-12-19T00:00

nazwa

strefa usługowa

oznaczenie

7SU

symbol

SU

obowiazuje od

2024-06-28

obowiazuje do

obecnie

status

w opracowaniu
<https://inspire.ec.europa.eu/codelist/ProcessStepGeneralValue/elaboration>

charakter ustalenia

ogólnie wiążące
<https://inspire.ec.europa.eu/codelist/RegulationNatureValue/generallyBinding>

profil podstawowy

teren usług
teren komunikacji
teren zieleni urządzonej
teren ogrodów działkowych
teren infrastruktury technicznej

profil dodatkowy

teren wód

maksymalna nadziemna intensywnosc zabudowy

0.6

maksymalny udzial powierzchni zabudowy

30%

maksymalna wysokosc zabudowy

12.0 m

minimalny udzial powierzchni biologicznie czynnej

30%

geometria



plan

<https://www.gov.pl/zagospodarowanieprzestrzenne/app/AktPlanowaniaPrzestrzennego/PL.ZIPPZP.11393/100205-POG/1POG>

strefa planistyczna

PL.ZIPPZP.11393_100205-POG_1POG-7SO_20251219T000000

identyfier

<https://www.gov.pl/zagospodarowanieprzestrzenne/app/StrefaPlanistyczna/PL.ZIPPZP.11393/100205-POG/1POG-7SO/20251219T000000>

przestrzen nazw

PL.ZIPPZP.11393/100205-POG

lokalny id

1POG-7SO

wersja id

20251219T000000

poczatek wersji obiektu

2025-12-19T00:00

nazwa

strefa otwarta

oznaczenie

7SO

symbol

SO

obowiazuje od

2024-06-28

obowiazuje do

obecnie

status

w opracowaniu
<https://inspire.ec.europa.eu/codelist/ProcessStepGeneralValue/elaboration>

charakter ustalenia

ogólnie wiążące
<https://inspire.ec.europa.eu/codelist/RegulationNatureValue/generallyBinding>

profil podstawowy

teren rolnictwa z zakazem zabudowy
teren lasu
teren zieleni naturalnej
teren wód
teren komunikacji
teren ogrodów działkowych
teren infrastruktury technicznej

geometria



plan

<https://www.gov.pl/zagospodarowanieprzestrzenne/app/AktPlanowaniaPrzestrzennego/PL.ZIPPZP.11393/100205-POG/1POG>

strefa planistyczna

PL.ZIPPZP.11393_100205-POG_1POG-7SI_20251219T000000

identyfier

<https://www.gov.pl/zagospodarowanieprzestrzenne/app/StrefaPlanistyczna/PL.ZIPPZP.11393/100205-POG/1POG-7SI/20251219T000000>

przestrzen nazw

PL.ZIPPZP.11393/100205-POG

lokalny id

1POG-7SI

wersja id

20251219T000000

poczatek wersji obiektu

2025-12-19T00:00

nazwa

strefa infrastrukturalna

oznaczenie

7SI

symbol

SI

obowiazuje od

2024-06-28

obowiazuje do

obecnie

status

w opracowaniu
<https://inspire.ec.europa.eu/codelist/ProcessStepGeneralValue/elaboration>

charakter ustalenia

ogólnie wiążące
<https://inspire.ec.europa.eu/codelist/RegulationNatureValue/generallyBinding>

profil podstawowy

teren infrastruktury technicznej
teren komunikacji
teren ogrodów działkowych

profil dodatkowy

teren wód

maksymalna nadziemna intensywnosc zabudowy

0.8

maksymalny udzial powierzchni zabudowy

40%

maksymalna wysokosc zabudowy

40.0 m

minimalny udzial powierzchni biologicznie czynnej

20%

geometria



plan

<https://www.gov.pl/zagospodarowanieprzestrzenne/app/AktPlanowaniaPrzestrzennego/PL.ZIPPZP.11393/100205-POG/1POG>

strefa planistyczna

PL.ZIPPZP.11393_100205-POG_1POG-7SR_20251219T000000

identyfier

<https://www.gov.pl/zagospodarowanieprzestrzenne/app/StrefaPlanistyczna/PL.ZIPPZP.11393/100205-POG/1POG-7SR/20251219T000000>

przestrzen nazw

PL.ZIPPZP.11393/100205-POG

lokalny id

1POG-7SR

wersja id

20251219T000000

poczatek wersji obiektu

2025-12-19T00:00

nazwa

strefa produkcji rolniczej

oznaczenie

7SR

symbol

SR

obowiazuje od

2024-06-28

obowiazuje do

obecnie

status

w opracowaniu
<https://inspire.ec.europa.eu/codelist/ProcessStepGeneralValue/elaboration>

charakter ustalenia

ogólnie wiążące
<https://inspire.ec.europa.eu/codelist/RegulationNatureValue/generallyBinding>

profil podstawowy

teren produkcji w gospodarstwach rolnych
teren wielkotowarowej produkcji rolnej
teren akwakultury i obsługi rybactwa
teren komunikacji
teren ogrodów działkowych
teren infrastruktury technicznej

profil dodatkowy

teren rolnictwa z zakazem zabudowy
teren elektrowni słonecznej
teren wód

maksymalna nadziemna intensywnosc zabudowy

0.4

maksymalny udzial powierzchni zabudowy

40%

maksymalna wysokosc zabudowy

18.0 m

minimalny udzial powierzchni biologicznie czynnej

30%

geometria



plan

<https://www.gov.pl/zagospodarowanieprzestrzenne/app/AktPlanowaniaPrzestrzennego/PL.ZIPPZP.11393/100205-POG/1POG>

strefa planistyczna

PL.ZIPPZP.11393_100205-POG_1POG-7SW_20251219T000000

identfier

<https://www.gov.pl/zagospodarowanieprzestrzenne/app/StrefaPlanistyczna/PL.ZIPPZP.11393/100205-POG/1POG-7SW/20251219T000000>

przestrzen nazw

PL.ZIPPZP.11393/100205-POG

lokalny id

1POG-7SW

wersja id

20251219T000000

początek wersji obiektu

2025-12-19T00:00

nazwa

strefa wielofunkcyjna z zabudową mieszkaniową wielorodzinną

oznaczenie

7SW

symbol

SW

obowiązuje od

2024-06-28

obowiązuje do

obecnie

status

w opracowaniu
<https://inspire.ec.europa.eu/codelist/ProcessStepGeneralValue/elaboration>

charakter ustalenia

ogólnie wiążące
<https://inspire.ec.europa.eu/codelist/RegulationNatureValue/generallyBinding>

profil podstawowy

teren zabudowy mieszkaniowej wielorodzinnej
teren usług
teren komunikacji
teren zieleni urządzonej
teren ogrodów działkowych
teren infrastruktury technicznej

profil dodatkowy

teren zabudowy mieszkaniowej jednorodzinnej
teren zieleni naturalnej
teren wód

maksymalna nadziemna intensywnosc zabudowy

0.6


maksymalny udział powierzchni zabudowy

30%

maksymalna wysokość zabudowy

10.0 m

minimalny udział powierzchni

biologicznie czynnej	40%
geometria	
plan	https://www.gov.pl/zagospodarowanieprzestrzenne/app/AktPlanowaniaPrzestrzennego/PL.ZIPPZP.11393/100205-POG/1POG
strefa planistyczna	PL.ZIPPZP.11393_100205-POG_1POG-7SP_20251219T000000
identfier	https://www.gov.pl/zagospodarowanieprzestrzenne/app/StrefaPlanistyczna/PL.ZIPPZP.11393/100205-POG/1POG-7SP/20251219T000000
przestrzen nazw	PL.ZIPPZP.11393/100205-POG
lokalny id	1POG-7SP
wersja id	20251219T000000
początek wersji obiektu	2025-12-19T00:00
nazwa	strefa gospodarcza
oznaczenie	7SP
symbol	SP
obowiązuje od	2024-06-28
obowiązuje do	obecnie
status	w opracowaniu https://inspire.ec.europa.eu/codelist/ProcessStepGeneralValue/elaboration
charakter ustalenia	ogólnie wiążące https://inspire.ec.europa.eu/codelist/RegulationNatureValue/generallyBinding
profil podstawowy	teren produkcji teren komunikacji teren zieleni urządzonej teren ogrodów działkowych teren infrastruktury technicznej
profil dodatkowy	teren usług teren wód
maksymalna nadziemna intensywnosc zabudowy	2
maksymalny udział powierzchni zabudowy	90%
maksymalna wysokość zabudowy	30.0 m
minimalny udział powierzchni biologicznie czynnej	10%

geometria	
plan	https://www.gov.pl/zagospodarowanieprzestrzenne/app/AktPlanowaniaPrzestrzennego/PL.ZIPPZP.11393/100205-POG/1POG
strefa planistyczna	PL.ZIPPZP.11393_100205-POG_1POG-7SJ_20251219T000000
identyfier	https://www.gov.pl/zagospodarowanieprzestrzenne/app/StrefaPlanistyczna/PL.ZIPPZP.11393/100205-POG/1POG-7SJ/20251219T000000
przestrzen nazw	PL.ZIPPZP.11393/100205-POG
lokalny id	1POG-7SJ
wersja id	20251219T000000
poczatek wersji obiektu	2025-12-19T00:00
nazwa	strefa wielofunkcyjna z zabudową mieszkaniową jednorodzinną
oznaczenie	7SJ
symbol	SJ
obowiazuje od	2024-06-28
obowiazuje do	obecnie
status	w opracowaniu https://inspire.ec.europa.eu/codelist/ProcessStepGeneralValue/elaboration
charakter ustalenia	ogólnie wiążące https://inspire.ec.europa.eu/codelist/RegulationNatureValue/generallyBinding
profil podstawowy	teren zabudowy mieszkaniowej jednorodzinnej teren usług teren komunikacji teren zieleni urządzonej teren ogrodów działkowych teren infrastruktury technicznej
profil dodatkowy	teren wód
maksymalna nadziemna intensywnosc zabudowy	0.6
maksymalny udzial powierzchni zabudowy	30%
maksymalna wysokosc zabudowy	10.0 m
minimalny udzial powierzchni biologicznie czynnej	40%
geometria	



plan

<https://www.gov.pl/zagospodarowanieprzestrzenne/app/AktPlanowaniaPrzestrzennego/PL.ZIPPZP.11393/100205-POG/1POG>

strefa planistyczna

PL.ZIPPZP.11393_100205-POG_1POG-8SZ_20251219T000000

identyfier

<https://www.gov.pl/zagospodarowanieprzestrzenne/app/StrefaPlanistyczna/PL.ZIPPZP.11393/100205-POG/1POG-8SZ/20251219T000000>

przestrzen nazw

PL.ZIPPZP.11393/100205-POG

lokalny id

1POG-8SZ

wersja id

20251219T000000

poczatek wersji obiektu

2025-12-19T00:00

nazwa

strefa wielofunkcyjna z zabudową zagrodową

oznaczenie

8SZ

symbol

SZ

obowiazuje od

2024-06-28

obowiazuje do

obecnie

status

w opracowaniu
<https://inspire.ec.europa.eu/codelist/ProcessStepGeneralValue/elaboration>

charakter ustalenia

ogólnie wiążące
<https://inspire.ec.europa.eu/codelist/RegulationNatureValue/generallyBinding>

profil podstawowy

teren zabudowy zagrodowej
teren produkcji w gospodarstwach rolnych
teren akwakultury i obsługi rybactwa
teren komunikacji
teren zieleni urządzonej
teren ogrodów działkowych
teren infrastruktury technicznej

profil dodatkowy

teren wielkotowarowej produkcji rolnej
teren usług
teren wód

maksymalna nadziemna intensywnosc zabudowy

0.6

maksymalny udzial powierzchni zabudowy

30%

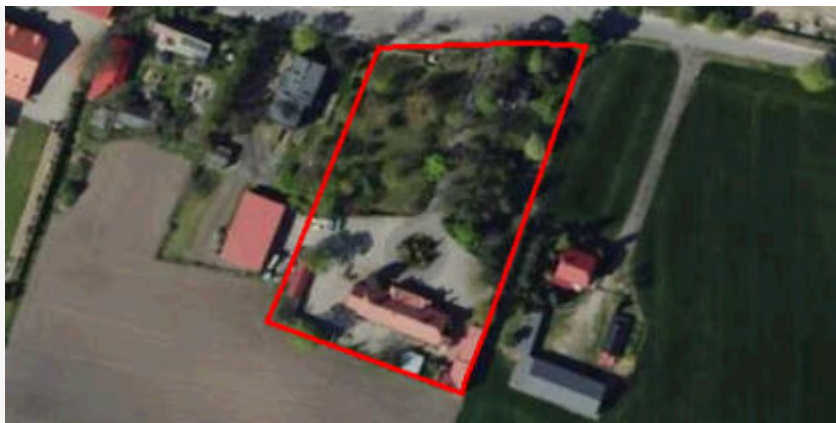
maksymalna wysokosc zabudowy

15.0 m

minimalny udzial powierzchni

biologicznie czynnej	30%
geometria	
plan	https://www.gov.pl/zagospodarowanieprzestrzenne/app/AktPlanowaniaPrzestrzennego/PL.ZIPPZP.11393/100205-POG/1POG
strefa planistyczna	PL.ZIPPZP.11393_100205-POG_1POG-8SU_20251219T000000
identfier	https://www.gov.pl/zagospodarowanieprzestrzenne/app/StrefaPlanistyczna/PL.ZIPPZP.11393/100205-POG/1POG-8SU/20251219T000000
przestrzen nazw	PL.ZIPPZP.11393/100205-POG
lokalny id	1POG-8SU
wersja id	20251219T000000
początek wersji obiektu	2025-12-19T00:00
nazwa	strefa usługowa
oznaczenie	8SU
symbol	SU
obowiązuje od	2024-06-28
obowiązuje do	obecnie
status	w opracowaniu https://inspire.ec.europa.eu/codelist/ProcessStepGeneralValue/elaboration
charakter ustalenia	ogólnie wiążące https://inspire.ec.europa.eu/codelist/RegulationNatureValue/generallyBinding
profil podstawowy	teren usług teren komunikacji teren zieleni urządzonej teren ogrodów działkowych teren infrastruktury technicznej
profil dodatkowy	teren zieleni naturalnej teren wód
maksymalna nadziemna intensywnosc zabudowy	0.3
maksymalny udział powierzchni zabudowy	15%
maksymalna wysokosc zabudowy	10.0 m
minimalny udział powierzchni biologicznie czynnej	30%

geometria



plan

<https://www.gov.pl/zagospodarowanieprzestrzenne/app/AktPlanowaniaPrzestrzennego/PL.ZIPPZP.11393/100205-POG/1POG>

strefa planistyczna

PL.ZIPPZP.11393_100205-POG_1POG-8SW_20251219T000000

identyfier

<https://www.gov.pl/zagospodarowanieprzestrzenne/app/StrefaPlanistyczna/PL.ZIPPZP.11393/100205-POG/1POG-8SW/20251219T000000>

przestrzen nazw

PL.ZIPPZP.11393/100205-POG

lokalny id

1POG-8SW

wersja id

20251219T000000

początek wersji obiektu

2025-12-19T00:00

nazwa

strefa wielofunkcyjna z zabudową mieszkaniową wielorodzinną

oznaczenie

8SW

symbol

SW

obowiązuje od

2024-06-28

obowiązuje do

obecnie

status

w opracowaniu
<https://inspire.ec.europa.eu/codelist/ProcessStepGeneralValue/elaboration>

charakter ustalenia

ogólnie wiążące
<https://inspire.ec.europa.eu/codelist/RegulationNatureValue/generallyBinding>

profil podstawowy

teren zabudowy mieszkaniowej wielorodzinnej
teren usług
teren komunikacji
teren zieleni urządzonej
teren ogrodów działkowych
teren infrastruktury technicznej

profil dodatkowy

teren zabudowy mieszkaniowej jednorodzinnej
teren wód

maksymalna nadziemna intensywność zabudowy

0.8

maksymalny udział powierzchni zabudowy

40%

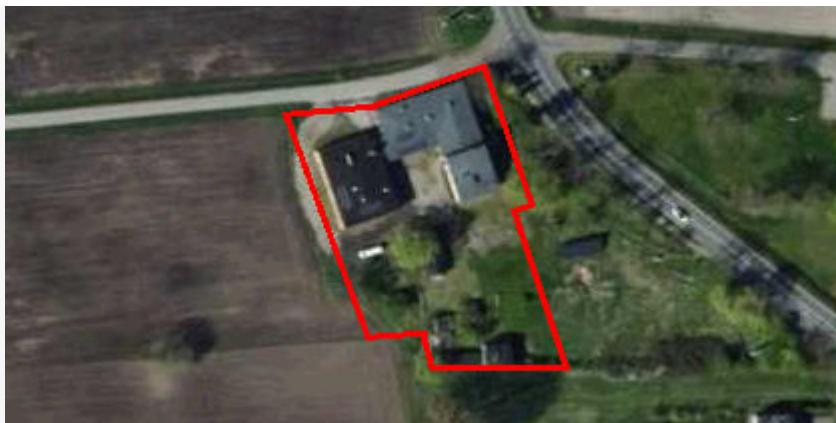
maksymalna wysokość zabudowy

12.0 m

minimalny udział powierzchni biologicznie czynnej

30%

geometria



plan

<https://www.gov.pl/zagospodarowanieprzestrzenne/app/AktPlanowaniaPrzestrzennego/PL.ZIPPZP.11393/100205-POG/1POG>

strefa planistyczna

PL.ZIPPZP.11393_100205-POG_1POG-8SP_20251219T000000

identyfier

<https://www.gov.pl/zagospodarowanieprzestrzenne/app/StrefaPlanistyczna/PL.ZIPPZP.11393/100205-POG/1POG-8SP/20251219T000000>

przestrzen nazw

PL.ZIPPZP.11393/100205-POG

lokalny id

1POG-8SP

wersja id

20251219T000000

poczatek wersji obiektu

2025-12-19T00:00

nazwa

strefa gospodarcza

oznaczenie

8SP

symbol

SP

obowiazuje od

2024-06-28

obowiazuje do

obecnie

status

w opracowaniu
<https://inspire.ec.europa.eu/codelist/ProcessStepGeneralValue/elaboration>

charakter ustalenia

ogólnie wiążące
<https://inspire.ec.europa.eu/codelist/RegulationNatureValue/generallyBinding>

profil podstawowy

teren produkcji
teren komunikacji
teren zieleni urządzonej
teren ogrodów działkowych
teren infrastruktury technicznej

profil dodatkowy

teren usług
teren wód

maksymalna nadziemna intensywnosc zabudowy

0.8

maksymalny udzial powierzchni zabudowy

40%

maksymalna wysokosc zabudowy

40.0 m

minimalny udzial powierzchni biologicznie czynnej

20%

geometria



plan

<https://www.gov.pl/zagospodarowanieprzestrzenne/app/AktPlanowaniaPrzestrzennego/PL.ZIPPZP.11393/100205-POG/1POG>

strefa planistyczna

PL.ZIPPZP.11393_100205-POG_1POG-8SJ_20251219T000000

identyfier

<https://www.gov.pl/zagospodarowanieprzestrzenne/app/StrefaPlanistyczna/PL.ZIPPZP.11393/100205-POG/1POG-8SJ/20251219T000000>

przestrzen nazw

PL.ZIPPZP.11393/100205-POG

lokalny id

1POG-8SJ

wersja id

20251219T000000

początek wersji obiektu

2025-12-19T00:00

nazwa

strefa wielofunkcyjna z zabudową mieszkaniową jednorodzinną

oznaczenie

8SJ

symbol

SJ

obowiązuje od

2024-06-28

obowiązuje do

obecnie

status

w opracowaniu
<https://inspire.ec.europa.eu/codelist/ProcessStepGeneralValue/elaboration>

charakter ustalenia

ogólnie wiążące
<https://inspire.ec.europa.eu/codelist/RegulationNatureValue/generallyBinding>

profil podstawowy

teren zabudowy mieszkaniowej jednorodzinnej
teren usług
teren komunikacji
teren zieleni urządzonej
teren ogrodów działkowych
teren infrastruktury technicznej

profil dodatkowy

teren wód

maksymalna nadziemna intensywność zabudowy

0.6

maksymalny udział powierzchni zabudowy

30%

maksymalna wysokość zabudowy

10.0 m

minimalny udział powierzchni biologicznie czynnej

40%

geometria



plan

<https://www.gov.pl/zagospodarowanieprzestrzenne/app/AktPlanowaniaPrzestrzennego/PL.ZIPPZP.11393/100205-POG/1POG>

strefa planistyczna

PL.ZIPPZP.11393_100205-POG_1POG-8SN_20251219T000000

identyfier

<https://www.gov.pl/zagospodarowanieprzestrzenne/app/StrefaPlanistyczna/PL.ZIPPZP.11393/100205-POG/1POG-8SN/20251219T000000>

przestrzen nazw

PL.ZIPPZP.11393/100205-POG

lokalny id

1POG-8SN

wersja id

20251219T000000

poczatek wersji obiektu

2025-12-19T00:00

nazwa

strefa zieleni i rekreacji

oznaczenie

8SN

symbol

SN

obowiazuje od

2024-06-28

obowiazuje do

obecnie

status

w opracowaniu
<https://inspire.ec.europa.eu/codelist/ProcessStepGeneralValue/elaboration>

charakter ustalenia

ogólnie wiążące
<https://inspire.ec.europa.eu/codelist/RegulationNatureValue/generallyBinding>

profil podstawowy

teren zieleni urządzonej
teren plaży
teren wód
teren komunikacji
teren ogrodów działkowych
teren infrastruktury technicznej

profil dodatkowy

teren zieleni naturalnej

minimalny udział powierzchni
biologicznie czynnej

50%

geometria



plan	https://www.gov.pl/zagospodarowanieprzestrzenne/app/AktPlanowaniaPrzestrzennego/PL.ZIPPZP.11393/100205-POG/1POG
------	-----------------------------------------------------------------------------------------------------------------------------------------------------------------------------------------------------------------------------------------------

strefa planistyczna	PL.ZIPPZP.11393_100205-POG_1POG-8SR_20251219T000000
identfier	https://www.gov.pl/zagospodarowanieprzestrzenne/app/StrefaPlanistyczna/PL.ZIPPZP.11393/100205-POG/1POG-8SR/20251219T000000
przestrzen nazw	PL.ZIPPZP.11393/100205-POG
lokalny id	1POG-8SR
wersja id	20251219T000000
poczatek wersji obiektu	2025-12-19T00:00
nazwa	strefa produkcji rolniczej
oznaczenie	8SR
symbol	SR
obowiazuje od	2024-06-28
obowiazuje do	obecnie
status	w opracowaniu https://inspire.ec.europa.eu/codelist/ProcessStepGeneralValue/elaboration
charakter ustalenia	ogólnie wiążące https://inspire.ec.europa.eu/codelist/RegulationNatureValue/generallyBinding
profil podstawowy	teren produkcji w gospodarstwach rolnych teren wielkotowarowej produkcji rolnej teren akwakultury i obsługi rybactwa teren komunikacji teren ogrodów działkowych teren infrastruktury technicznej
profil dodatkowy	teren rolnictwa z zakazem zabudowy teren wód
maksymalna nadziemna intensywnosc zabudowy	0.3
maksymalny udzial powierzchni zabudowy	15%
maksymalna wysokosc zabudowy	18.0 m
minimalny udzial powierzchni biologicznie czynnej	40%

geometria



plan

<https://www.gov.pl/zagospodarowanieprzestrzenne/app/AktPlanowaniaPrzestrzennego/PL.ZIPPZP.11393/100205-POG/1POG>

strefa planistyczna

PL.ZIPPZP.11393_100205-POG_1POG-8SO_20251219T000000

identyfier

<https://www.gov.pl/zagospodarowanieprzestrzenne/app/StrefaPlanistyczna/PL.ZIPPZP.11393/100205-POG/1POG-8SO/20251219T000000>

przestrzen nazw

PL.ZIPPZP.11393/100205-POG

lokalny id

1POG-8SO

wersja id

20251219T000000

poczatek wersji obiektu

2025-12-19T00:00

nazwa

strefa otwarta

oznaczenie

8SO

symbol

SO

obowiazuje od

2024-06-28

obowiazuje do

obecnie

status

w opracowaniu
<https://inspire.ec.europa.eu/codelist/ProcessStepGeneralValue/elaboration>

charakter ustalenia

ogólnie wiążące
<https://inspire.ec.europa.eu/codelist/RegulationNatureValue/generallyBinding>

profil podstawowy

teren rolnictwa z zakazem zabudowy
teren lasu
teren zieleni naturalnej
teren wód
teren komunikacji
teren ogrodów działkowych
teren infrastruktury technicznej

geometria



plan

<https://www.gov.pl/zagospodarowanieprzestrzenne/app/AktPlanowaniaPrzestrzennego/PL.ZIPPZP.11393/100205-POG/1POG>

strefa planistyczna

PL.ZIPPZP.11393_100205-POG_1POG-8SI_20251219T000000

identyfier

<https://www.gov.pl/zagospodarowanieprzestrzenne/app/StrefaPlanistyczna/PL.ZIPPZP.11393/100205-POG/1POG-8SI/20251219T000000>

przestrzen nazw

PL.ZIPPZP.11393/100205-POG

lokalny id

1POG-8SI

wersja id

20251219T000000

poczatek wersji obiektu

2025-12-19T00:00

nazwa

strefa infrastrukturalna

oznaczenie

8SI

symbol

SI

obowiazuje od

2024-06-28

obowiazuje do

obecnie

status

w opracowaniu
<https://inspire.ec.europa.eu/codelist/ProcessStepGeneralValue/elaboration>

charakter ustalenia

ogólnie wiążące
<https://inspire.ec.europa.eu/codelist/RegulationNatureValue/generallyBinding>

profil podstawowy

teren infrastruktury technicznej
teren komunikacji
teren ogrodów działkowych

profil dodatkowy

teren usług
teren produkcji
teren wód

maksymalna nadziemna intensywnosc zabudowy

1

maksymalny udzial powierzchni zabudowy

50%

maksymalna wysokosc zabudowy

15.0 m

minimalny udzial powierzchni biologicznie czynnej

20%

geometria



plan

<https://www.gov.pl/zagospodarowanieprzestrzenne/app/AktPlanowaniaPrzestrzennego/PL.ZIPPZP.11393/100205-POG/1POG>

strefa planistyczna

PL.ZIPPZP.11393_100205-POG_1POG-9SZ_20251219T000000

identyfier

<https://www.gov.pl/zagospodarowanieprzestrzenne/app/StrefaPlanistyczna/PL.ZIPPZP.11393/100205-POG/1POG-9SZ/20251219T000000>

przestrzen nazw

PL.ZIPPZP.11393/100205-POG

lokalny id

1POG-9SZ

wersja id

20251219T000000

poczatek wersji obiektu

2025-12-19T00:00

nazwa

strefa wielofunkcyjna z zabudową zagrodową

oznaczenie

9SZ

symbol

SZ

obowiazuje od

2024-06-28

obowiazuje do

obecnie

status

w opracowaniu
<https://inspire.ec.europa.eu/codelist/ProcessStepGeneralValue/elaboration>

charakter ustalenia

ogólnie wiążące
<https://inspire.ec.europa.eu/codelist/RegulationNatureValue/generallyBinding>

profil podstawowy

teren zabudowy zagrodowej
teren produkcji w gospodarstwach rolnych
teren akwakultury i obsługi rybactwa
teren komunikacji
teren zieleni urządzonej
teren ogrodów działkowych
teren infrastruktury technicznej

profil dodatkowy

teren wielkotowarowej produkcji rolnej
teren usług
teren wód

maksymalna nadziemna intensywnosc zabudowy

0.4

maksymalny udzial powierzchni zabudowy

20%

maksymalna wysokosc zabudowy

15.0 m

minimalny udzial powierzchni

biologicznie czynnej	30%
geometria	
plan	https://www.gov.pl/zagospodarowanieprzestrzenne/app/AktPlanowaniaPrzestrzennego/PL.ZIPPZP.11393/100205-POG/1POG
strefa planistyczna	PL.ZIPPZP.11393_100205-POG_1POG-9SJ_20251219T000000
identfier	https://www.gov.pl/zagospodarowanieprzestrzenne/app/StrefaPlanistyczna/PL.ZIPPZP.11393/100205-POG/1POG-9SJ/20251219T000000
przestrzen nazw	PL.ZIPPZP.11393/100205-POG
lokalny id	1POG-9SJ
wersja id	20251219T000000
początek wersji obiektu	2025-12-19T00:00
nazwa	strefa wielofunkcyjna z zabudową mieszkaniową jednorodzinną
oznaczenie	9SJ
symbol	SJ
obowiązuje od	2024-06-28
obowiązuje do	obecnie
status	w opracowaniu https://inspire.ec.europa.eu/codelist/ProcessStepGeneralValue/elaboration
charakter ustalenia	ogólnie wiążące https://inspire.ec.europa.eu/codelist/RegulationNatureValue/generallyBinding
profil podstawowy	teren zabudowy mieszkaniowej jednorodzinnej teren usług teren komunikacji teren zieleni urządzonej teren ogrodów działkowych teren infrastruktury technicznej
profil dodatkowy	teren wód
maksymalna nadziemna intensywnosc zabudowy	0.6
maksymalny udział powierzchni zabudowy	30%
maksymalna wysokosc zabudowy	10.0 m
minimalny udział powierzchni biologicznie czynnej	30%

geometria



plan

<https://www.gov.pl/zagospodarowanieprzestrzenne/app/AktPlanowaniaPrzestrzennego/PL.ZIPPZP.11393/100205-POG/1POG>

strefa planistyczna

PL.ZIPPZP.11393_100205-POG_1POG-9SW_20251219T000000

identyfier

<https://www.gov.pl/zagospodarowanieprzestrzenne/app/StrefaPlanistyczna/PL.ZIPPZP.11393/100205-POG/1POG-9SW/20251219T000000>

przestrzen nazw

PL.ZIPPZP.11393/100205-POG

lokalny id

1POG-9SW

wersja id

20251219T000000

początek wersji obiektu

2025-12-19T00:00

nazwa

strefa wielofunkcyjna z zabudową mieszkaniową wielorodzinną

oznaczenie

9SW

symbol

SW

obowiązuje od

2024-06-28

obowiązuje do

obecnie

status

w opracowaniu
<https://inspire.ec.europa.eu/codelist/ProcessStepGeneralValue/elaboration>

charakter ustalenia

ogólnie wiążące
<https://inspire.ec.europa.eu/codelist/RegulationNatureValue/generallyBinding>

profil podstawowy

teren zabudowy mieszkaniowej wielorodzinnej
teren usług
teren komunikacji
teren zieleni urządzonej
teren ogrodów działkowych
teren infrastruktury technicznej

profil dodatkowy

teren zabudowy mieszkaniowej jednorodzinnej
teren zieleni naturalnej
teren wód

maksymalna nadziemna intensywność zabudowy

0.4

maksymalny udział powierzchni zabudowy

20%

maksymalna wysokość zabudowy

12.0 m

minimalny udział powierzchni biologicznie czynnej

30%

geometria



plan

<https://www.gov.pl/zagospodarowanieprzestrzenne/app/AktPlanowaniaPrzestrzennego/PL.ZIPPZP.11393/100205-POG/1POG>

strefa planistyczna

PL.ZIPPZP.11393_100205-POG_1POG-9SN_20251219T000000

identfier

<https://www.gov.pl/zagospodarowanieprzestrzenne/app/StrefaPlanistyczna/PL.ZIPPZP.11393/100205-POG/1POG-9SN/20251219T000000>

przestrzen nazw

PL.ZIPPZP.11393/100205-POG

lokalny id

1POG-9SN

wersja id

20251219T000000

początek wersji obiektu

2025-12-19T00:00

nazwa

strefa zieleni i rekreacji

oznaczenie

9SN

symbol

SN

obowiązuje od

2024-06-28

obowiązuje do

obecnie

status

w opracowaniu
<https://inspire.ec.europa.eu/codelist/ProcessStepGeneralValue/elaboration>

charakter ustalenia

ogólnie wiążące
<https://inspire.ec.europa.eu/codelist/RegulationNatureValue/generallyBinding>

profil podstawowy

teren zieleni urządzonej
teren plaży
teren wód
teren komunikacji
teren ogrodów działkowych
teren infrastruktury technicznej

profil dodatkowy

teren zieleni naturalnej

maksymalna nadziemna intensywność zabudowy

0.3

maksymalny udział powierzchni zabudowy

30%

maksymalna wysokość zabudowy

10.0 m

minimalny udział powierzchni biologicznie czynnej

50%

geometria



plan

<https://www.gov.pl/zagospodarowanieprzestrzenne/app/AktPlanowaniaPrzestrzennego/PL.ZIPPZP.11393/100205-POG/1POG>

strefa planistyczna

PL.ZIPPZP.11393_100205-POG_1POG-9SU_20251219T000000

identyfier

<https://www.gov.pl/zagospodarowanieprzestrzenne/app/StrefaPlanistyczna/PL.ZIPPZP.11393/100205-POG/1POG-9SU/20251219T000000>

przestrzen nazw

PL.ZIPPZP.11393/100205-POG

lokalny id

1POG-9SU

wersja id

20251219T000000

poczatek wersji obiektu

2025-12-19T00:00

nazwa

strefa usługowa

oznaczenie

9SU

symbol

SU

obowiazuje od

2024-06-28

obowiazuje do

obecnie

status

w opracowaniu
<https://inspire.ec.europa.eu/codelist/ProcessStepGeneralValue/elaboration>

charakter ustalenia

ogólnie wiążące
<https://inspire.ec.europa.eu/codelist/RegulationNatureValue/generallyBinding>

profil podstawowy

teren usług
teren komunikacji
teren zieleni urządzonej
teren ogrodów działkowych
teren infrastruktury technicznej

profil dodatkowy

teren wód

maksymalna nadziemna intensywnosc zabudowy

0.6

maksymalny udzial powierzchni zabudowy

30%

maksymalna wysokosc zabudowy

10.0 m

minimalny udzial powierzchni biologicznie czynnej

30%

geometria



plan

<https://www.gov.pl/zagospodarowanieprzestrzenne/app/AktPlanowaniaPrzestrzennego/PL.ZIPPZP.11393/100205-POG/1POG>

strefa planistyczna

PL.ZIPPZP.11393_100205-POG_1POG-9SO_20251219T000000

identyfier

<https://www.gov.pl/zagospodarowanieprzestrzenne/app/StrefaPlanistyczna/PL.ZIPPZP.11393/100205-POG/1POG-9SO/20251219T000000>

przestrzen nazw

PL.ZIPPZP.11393/100205-POG

lokalny id

1POG-9SO

wersja id

20251219T000000

poczatek wersji obiektu

2025-12-19T00:00

nazwa

strefa otwarta

oznaczenie

9SO

symbol

SO

obowiazuje od

2024-06-28

obowiazuje do

obecnie

status

w opracowaniu
<https://inspire.ec.europa.eu/codelist/ProcessStepGeneralValue/elaboration>

charakter ustalenia

ogólnie wiążące
<https://inspire.ec.europa.eu/codelist/RegulationNatureValue/generallyBinding>

profil podstawowy

teren rolnictwa z zakazem zabudowy
teren lasu
teren zieleni naturalnej
teren wód
teren komunikacji
teren ogrodów działkowych
teren infrastruktury technicznej

geometria



plan

<https://www.gov.pl/zagospodarowanieprzestrzenne/app/AktPlanowaniaPrzestrzennego/PL.ZIPPZP.11393/100205-POG/1POG>

strefa planistyczna

PL.ZIPPZP.11393_100205-POG_1POG-9SP_20251219T000000

identyfier

<https://www.gov.pl/zagospodarowanieprzestrzenne/app/StrefaPlanistyczna/PL.ZIPPZP.11393/100205-POG/1POG-9SP/20251219T000000>

przestrzen nazw

PL.ZIPPZP.11393/100205-POG

lokalny id

1POG-9SP

wersja id

20251219T000000

poczatek wersji obiektu

2025-12-19T00:00

nazwa

strefa gospodarcza

oznaczenie

9SP

symbol

SP

obowiazuje od

2024-06-28

obowiazuje do

obecnie

status

w opracowaniu
<https://inspire.ec.europa.eu/codelist/ProcessStepGeneralValue/elaboration>

charakter ustalenia

ogólnie wiążące
<https://inspire.ec.europa.eu/codelist/RegulationNatureValue/generallyBinding>

profil podstawowy

teren produkcji
teren komunikacji
teren zieleni urządzonej
teren ogrodów działkowych
teren infrastruktury technicznej

profil dodatkowy

teren usług
teren wód

maksymalna nadziemna intensywnosc zabudowy

0.8

maksymalny udzial powierzchni zabudowy

40%

maksymalna wysokosc zabudowy

40.0 m

minimalny udzial powierzchni biologicznie czynnej

20%

geometria



plan

<https://www.gov.pl/zagospodarowanieprzestrzenne/app/AktPlanowaniaPrzestrzennego/PL.ZIPPZP.11393/100205-POG/1POG>

strefa planistyczna

PL.ZIPPZP.11393_100205-POG_1POG-9SR_20251219T000000

identyfier

<https://www.gov.pl/zagospodarowanieprzestrzenne/app/StrefaPlanistyczna/PL.ZIPPZP.11393/100205-POG/1POG-9SR/20251219T000000>

przestrzen nazw

PL.ZIPPZP.11393/100205-POG

lokalny id

1POG-9SR

wersja id

20251219T000000

początek wersji obiektu

2025-12-19T00:00

nazwa

strefa produkcji rolniczej

oznaczenie

9SR

symbol

SR

obowiązuje od

2024-06-28

obowiązuje do

obecnie

status

w opracowaniu
<https://inspire.ec.europa.eu/codelist/ProcessStepGeneralValue/elaboration>

charakter ustalenia

ogólnie wiążące
<https://inspire.ec.europa.eu/codelist/RegulationNatureValue/generallyBinding>

profil podstawowy

teren produkcji w gospodarstwach rolnych
 teren wielkotowarowej produkcji rolnej
 teren akwakultury i obsługi rybactwa
 teren komunikacji
 teren ogrodów działkowych
 teren infrastruktury technicznej

profil dodatkowy

teren rolnictwa z zakazem zabudowy
 teren elektrowni słonecznej
 teren wód

maksymalna nadziemna intensywność zabudowy

0.4

maksymalny udział powierzchni zabudowy

40%

maksymalna wysokość zabudowy

18.0 m

minimalny udział powierzchni biologicznie czynnej

40%

geometria



plan

<https://www.gov.pl/zagospodarowanieprzestrzenne/app/AktPlanowaniaPrzestrzennego/PL.ZIPPZP.11393/100205-POG/1POG>

strefa planistyczna

PL.ZIPPZP.11393_100205-POG_1POG-9SI_20251219T000000

identfier

<https://www.gov.pl/zagospodarowanieprzestrzenne/app/StrefaPlanistyczna/PL.ZIPPZP.11393/100205-POG/1POG-9SI/20251219T000000>

przestrzen nazw

PL.ZIPPZP.11393/100205-POG

lokalny id

1POG-9SI

wersja id

20251219T000000

początek wersji obiektu

2025-12-19T00:00

nazwa

strefa infrastrukturalna

oznaczenie

9SI

symbol

SI

obowiązuje od

2024-06-28

obowiązuje do

obecnie

status

w opracowaniu
<https://inspire.ec.europa.eu/codelist/ProcessStepGeneralValue/elaboration>

charakter ustalenia

ogólnie wiążące
<https://inspire.ec.europa.eu/codelist/RegulationNatureValue/generallyBinding>

profil podstawowy

teren infrastruktury technicznej
teren komunikacji
teren ogrodów działkowych

profil dodatkowy

teren usług
teren produkcji
teren wód

maksymalna nadziemna intensywnosc zabudowy

1

maksymalny udział powierzchni zabudowy

50%

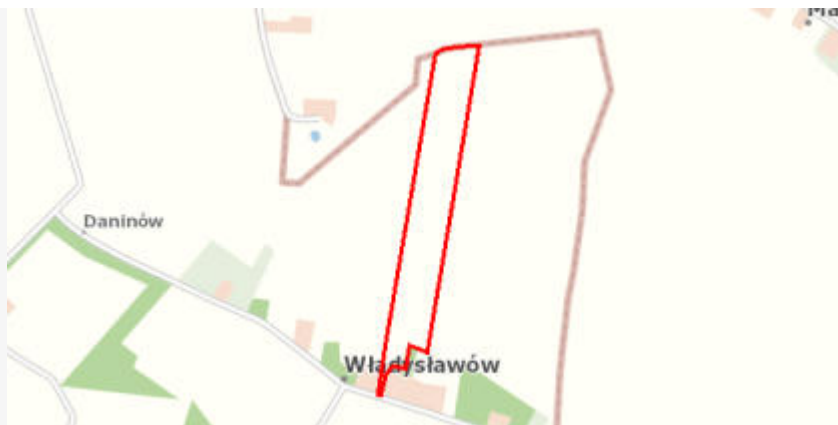
maksymalna wysokosc zabudowy

15.0 m

minimalny udział powierzchni biologicznie czynnej

20%

geometria



plan

<https://www.gov.pl/zagospodarowanieprzestrzenne/app/AktPlanowaniaPrzestrzennego/PL.ZIPPZP.11393/100205-POG/1POG>

strefa planistyczna

PL.ZIPPZP.11393_100205-POG_1POG-10SZ_20251219T000000

identyfier

<https://www.gov.pl/zagospodarowanieprzestrzenne/app/StrefaPlanistyczna/PL.ZIPPZP.11393/100205-POG/1POG-10SZ/20251219T000000>

przestrzen nazw

PL.ZIPPZP.11393/100205-POG

lokalny id

1POG-10SZ

wersja id

20251219T000000

poczatek wersji obiektu

2025-12-19T00:00

nazwa

strefa wielofunkcyjna z zabudową zagrodową

oznaczenie

10SZ

symbol

SZ

obowiazuje od

2024-06-28

obowiazuje do

obecnie

status

w opracowaniu
<https://inspire.ec.europa.eu/codelist/ProcessStepGeneralValue/elaboration>

charakter ustalenia

ogólnie wiążące
<https://inspire.ec.europa.eu/codelist/RegulationNatureValue/generallyBinding>

profil podstawowy

teren zabudowy zagrodowej
 teren produkcji w gospodarstwach rolnych
 teren akwakultury i obsługi rybactwa
 teren komunikacji
 teren zieleni urządzonej
 teren ogrodów działkowych
 teren infrastruktury technicznej

profil dodatkowy

teren wielkotowarowej produkcji rolnej
 teren usług
 teren wód

maksymalna nadziemna intensywnosc zabudowy

0.6

maksymalny udzial powierzchni zabudowy

30%


maksymalna wysokosc zabudowy

15.0 m

minimalny udzial powierzchni

biologicznie czynnej	30%
geometria	
plan	https://www.gov.pl/zagospodarowanieprzestrzenne/app/AktPlanowaniaPrzestrzennego/PL.ZIPPZP.11393/100205-POG/1POG
strefa planistyczna	PL.ZIPPZP.11393_100205-POG_1POG-10SW_20251219T000000
identfier	https://www.gov.pl/zagospodarowanieprzestrzenne/app/StrefaPlanistyczna/PL.ZIPPZP.11393/100205-POG/1POG-10SW/20251219T000000
przestrzen nazw	PL.ZIPPZP.11393/100205-POG
lokalny id	1POG-10SW
wersja id	20251219T000000
początek wersji obiektu	2025-12-19T00:00
nazwa	strefa wielofunkcyjna z zabudową mieszkaniową wielorodzinną
oznaczenie	10SW
symbol	SW
obowiązuje od	2024-06-28
obowiązuje do	obecnie
status	w opracowaniu https://inspire.ec.europa.eu/codelist/ProcessStepGeneralValue/elaboration
charakter ustalenia	ogólnie wiążące https://inspire.ec.europa.eu/codelist/RegulationNatureValue/generallyBinding
profil podstawowy	teren zabudowy mieszkaniowej wielorodzinnej teren usług teren komunikacji teren zieleni urządzonej teren ogrodów działkowych teren infrastruktury technicznej
profil dodatkowy	teren zabudowy mieszkaniowej jednorodzinnej teren zieleni naturalnej teren wód
maksymalna nadziemna intensywnosc zabudowy	0.4
maksymalny udział powierzchni zabudowy	20%
maksymalna wysokosc zabudowy	12.0 m

minimalny udział powierzchni biologicznie czynnej	30%
geometria	
plan	https://www.gov.pl/zagospodarowanieprzestrzenne/app/AktPlanowaniaPrzestrzennego/PL.ZIPPZP.11393/100205-POG/1POG
strefa planistyczna	PL.ZIPPZP.11393_100205-POG_1POG-10SJ_20251219T000000
identfier	https://www.gov.pl/zagospodarowanieprzestrzenne/app/StrefaPlanistyczna/PL.ZIPPZP.11393/100205-POG/1POG-10SJ/20251219T000000
przestrzen nazw	PL.ZIPPZP.11393/100205-POG
lokalny id	1POG-10SJ
wersja id	20251219T000000
początek wersji obiektu	2025-12-19T00:00
nazwa	strefa wielofunkcyjna z zabudową mieszkaniową jednorodzinną
oznaczenie	10SJ
symbol	SJ
obowiązuje od	2024-06-28
obowiązuje do	obecnie
status	w opracowaniu https://inspire.ec.europa.eu/codelist/ProcessStepGeneralValue/elaboration
charakter ustalenia	ogólnie wiążące https://inspire.ec.europa.eu/codelist/RegulationNatureValue/generallyBinding
profil podstawowy	teren zabudowy mieszkaniowej jednorodzinnej teren usług teren komunikacji teren zieleni urządzonej teren ogrodów działkowych teren infrastruktury technicznej
profil dodatkowy	teren wód
maksymalna nadziemna intensywnosc zabudowy	0.4
maksymalny udział powierzchni zabudowy	20%
maksymalna wysokosc zabudowy	10.0 m
minimalny udział powierzchni	

biologicznie czynnej	40%
geometria	
plan	https://www.gov.pl/zagospodarowanieprzestrzenne/app/AktPlanowaniaPrzestrzennego/PL.ZIPPZP.11393/100205-POG/1POG
strefa planistyczna	PL.ZIPPZP.11393_100205-POG_1POG-10SN_20251219T000000
identfier	https://www.gov.pl/zagospodarowanieprzestrzenne/app/StrefaPlanistyczna/PL.ZIPPZP.11393/100205-POG/1POG-10SN/20251219T000000
przestrzen nazw	PL.ZIPPZP.11393/100205-POG
lokalny id	1POG-10SN
wersja id	20251219T000000
początek wersji obiektu	2025-12-19T00:00
nazwa	strefa zieleni i rekreacji
oznaczenie	10SN
symbol	SN
obowiązuje od	2024-06-28
obowiązuje do	obecnie
status	w opracowaniu https://inspire.ec.europa.eu/codelist/ProcessStepGeneralValue/elaboration
charakter ustalenia	ogólnie wiążące https://inspire.ec.europa.eu/codelist/RegulationNatureValue/generallyBinding
profil podstawowy	teren zieleni urządzonej teren plaży teren wód teren komunikacji teren ogrodów działkowych teren infrastruktury technicznej
minimalny udział powierzchni biologicznie czynnej	50%
geometria	



plan

<https://www.gov.pl/zagospodarowanieprzestrzenne/app/AktPlanowaniaPrzestrzennego/PL.ZIPPZP.11393/100205-POG/1POG>

strefa planistyczna

PL.ZIPPZP.11393_100205-POG_1POG-10SP_20251219T000000

identyfier

<https://www.gov.pl/zagospodarowanieprzestrzenne/app/StrefaPlanistyczna/PL.ZIPPZP.11393/100205-POG/1POG-10SP/20251219T000000>

przestrzen nazw

PL.ZIPPZP.11393/100205-POG

lokalny id

1POG-10SP

wersja id

20251219T000000

poczatek wersji obiektu

2025-12-19T00:00

nazwa

strefa gospodarcza

oznaczenie

10SP

symbol

SP

obowiazuje od

2024-06-28

obowiazuje do

obecnie

status

w opracowaniu
<https://inspire.ec.europa.eu/codelist/ProcessStepGeneralValue/elaboration>

charakter ustalenia

ogólnie wiążące
<https://inspire.ec.europa.eu/codelist/RegulationNatureValue/generallyBinding>

profil podstawowy

teren produkcji
teren komunikacji
teren zieleni urządzonej
teren ogrodów działkowych
teren infrastruktury technicznej

profil dodatkowy

teren usług
teren wód

maksymalna nadziemna intensywnosc zabudowy

0.8

maksymalny udzial powierzchni zabudowy

40%

maksymalna wysokosc zabudowy

40.0 m

minimalny udzial powierzchni biologicznie czynnej

25%

geometria



plan

<https://www.gov.pl/zagospodarowanieprzestrzenne/app/AktPlanowaniaPrzestrzennego/PL.ZIPPZP.11393/100205-POG/1POG>

strefa planistyczna

PL.ZIPPZP.11393_100205-POG_1POG-10SI_20251219T000000

identyfier

<https://www.gov.pl/zagospodarowanieprzestrzenne/app/StrefaPlanistyczna/PL.ZIPPZP.11393/100205-POG/1POG-10SI/20251219T000000>

przestrzen nazw

PL.ZIPPZP.11393/100205-POG

lokalny id

1POG-10SI

wersja id

20251219T000000

poczatek wersji obiektu

2025-12-19T00:00

nazwa

strefa infrastrukturalna

oznaczenie

10SI

symbol

SI

obowiazuje od

2024-06-28

obowiazuje do

obecnie

status

w opracowaniu
<https://inspire.ec.europa.eu/codelist/ProcessStepGeneralValue/elaboration>

charakter ustalenia

ogólnie wiążące
<https://inspire.ec.europa.eu/codelist/RegulationNatureValue/generallyBinding>

profil podstawowy

teren infrastruktury technicznej
teren komunikacji
teren ogrodów działkowych

profil dodatkowy

teren usług
teren produkcji
teren wód

maksymalna nadziemna intensywnosc zabudowy

0.8

maksymalny udzial powierzchni zabudowy

40%

maksymalna wysokosc zabudowy

40.0 m

minimalny udzial powierzchni biologicznie czynnej

25%

geometria



plan

<https://www.gov.pl/zagospodarowanieprzestrzenne/app/AktPlanowaniaPrzestrzennego/PL.ZIPPZP.11393/100205-POG/1POG>

strefa planistyczna

PL.ZIPPZP.11393_100205-POG_1POG-10SO_20251219T000000

identyfier

<https://www.gov.pl/zagospodarowanieprzestrzenne/app/StrefaPlanistyczna/PL.ZIPPZP.11393/100205-POG/1POG-10SO/20251219T000000>

przestrzen nazw

PL.ZIPPZP.11393/100205-POG

lokalny id

1POG-10SO

wersja id

20251219T000000

poczatek wersji obiektu

2025-12-19T00:00

nazwa

strefa otwarta

oznaczenie

10SO

symbol

SO

obowiazuje od

2024-06-28

obowiazuje do

obecnie

status

w opracowaniu
<https://inspire.ec.europa.eu/codelist/ProcessStepGeneralValue/elaboration>

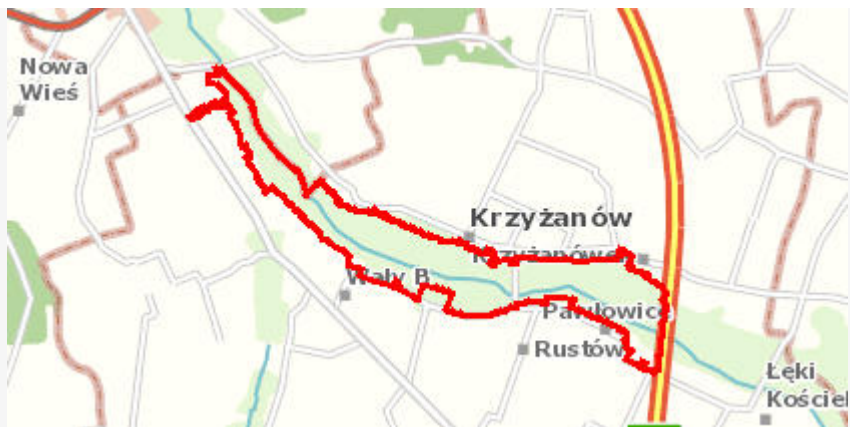
charakter ustalenia

ogólnie wiążące
<https://inspire.ec.europa.eu/codelist/RegulationNatureValue/generallyBinding>

profil podstawowy

teren rolnictwa z zakazem zabudowy
teren lasu
teren zieleni naturalnej
teren wód
teren komunikacji
teren ogrodów działkowych
teren infrastruktury technicznej

geometria



plan

<https://www.gov.pl/zagospodarowanieprzestrzenne/app/AktPlanowaniaPrzestrzennego/PL.ZIPPZP.11393/100205-POG/1POG>

strefa planistyczna

PL.ZIPPZP.11393_100205-POG_1POG-10SU_20251219T000000

identyfier

<https://www.gov.pl/zagospodarowanieprzestrzenne/app/StrefaPlanistyczna/PL.ZIPPZP.11393/100205-POG/1POG-10SU/20251219T000000>

przestrzen nazw

PL.ZIPPZP.11393/100205-POG

lokalny id

1POG-10SU

wersja id

20251219T000000

początek wersji obiektu

2025-12-19T00:00

nazwa

strefa usługowa

oznaczenie

10SU

symbol

SU

obowiązuje od

2024-06-28

obowiązuje do

obecnie

status

w opracowaniu
<https://inspire.ec.europa.eu/codelist/ProcessStepGeneralValue/elaboration>

charakter ustalenia

ogólnie wiążące
<https://inspire.ec.europa.eu/codelist/RegulationNatureValue/generallyBinding>

profil podstawowy

teren usług
teren komunikacji
teren zieleni urządzonej
teren ogrodów działkowych
teren infrastruktury technicznej

profil dodatkowy

teren wód

maksymalna nadziemna intensywność zabudowy

0.4

maksymalny udział powierzchni zabudowy

20%

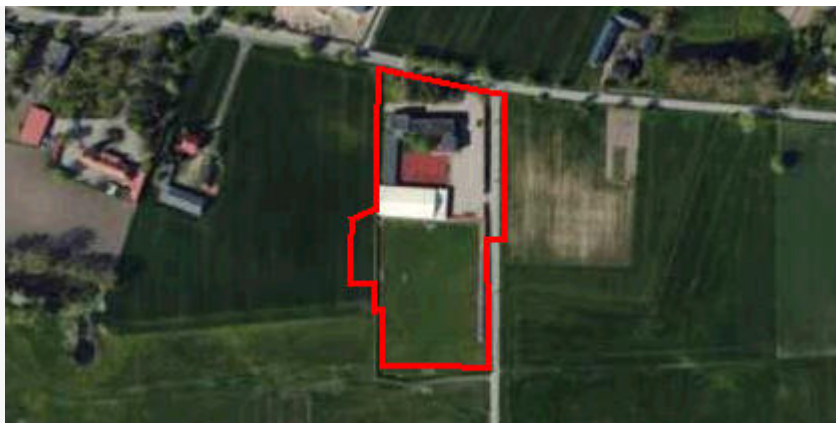
maksymalna wysokość zabudowy

12.0 m

minimalny udział powierzchni biologicznie czynnej

30%

geometria



plan

<https://www.gov.pl/zagospodarowanieprzestrzenne/app/AktPlanowaniaPrzestrzennego/PL.ZIPPZP.11393/100205-POG/1POG>

strefa planistyczna

PL.ZIPPZP.11393_100205-POG_1POG-10SR_20251219T000000

identyfier

<https://www.gov.pl/zagospodarowanieprzestrzenne/app/StrefaPlanistyczna/PL.ZIPPZP.11393/100205-POG/1POG-10SR/20251219T000000>

przestrzen nazw

PL.ZIPPZP.11393/100205-POG

lokalny id

1POG-10SR

wersja id

20251219T000000

poczatek wersji obiektu

2025-12-19T00:00

nazwa

strefa produkcji rolniczej

oznaczenie

10SR

symbol

SR

obowiazuje od

2024-06-28

obowiazuje do

obecnie

status

w opracowaniu
<https://inspire.ec.europa.eu/codelist/ProcessStepGeneralValue/elaboration>

charakter ustalenia

ogólnie wiążące
<https://inspire.ec.europa.eu/codelist/RegulationNatureValue/generallyBinding>

profil podstawowy

teren produkcji w gospodarstwach rolnych
teren wielkotowarowej produkcji rolnej
teren akwakultury i obsługi rybactwa
teren komunikacji
teren ogrodów działkowych
teren infrastruktury technicznej

profil dodatkowy

teren rolnictwa z zakazem zabudowy
teren zieleni urządzonej
teren wód

maksymalna nadziemna intensywnosc zabudowy

0.4

maksymalny udzial powierzchni zabudowy

40%

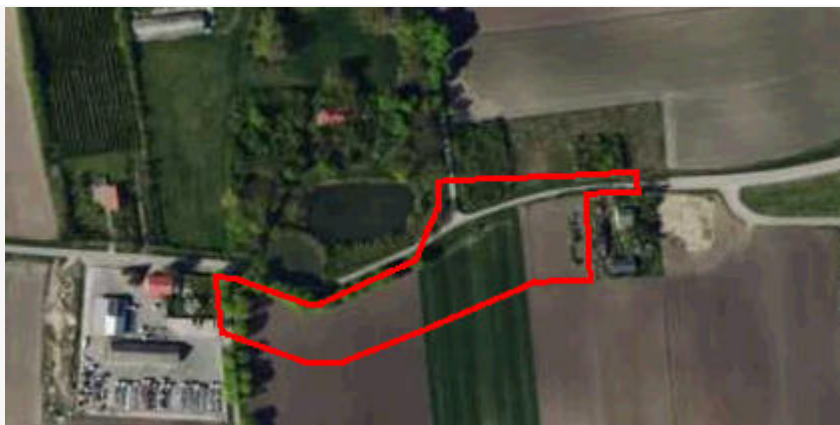
maksymalna wysokosc zabudowy

18.0 m

minimalny udzial powierzchni biologicznie czynnej

30%

geometria



plan

<https://www.gov.pl/zagospodarowanieprzestrzenne/app/AktPlanowaniaPrzestrzennego/PL.ZIPPZP.11393/100205-POG/1POG>

strefa planistyczna

PL.ZIPPZP.11393_100205-POG_1POG-11SW_20251219T000000

identfier

<https://www.gov.pl/zagospodarowanieprzestrzenne/app/StrefaPlanistyczna/PL.ZIPPZP.11393/100205-POG/1POG-11SW/20251219T000000>

przestrzen nazw

PL.ZIPPZP.11393/100205-POG

lokalny id

1POG-11SW

wersja id

20251219T000000

początek wersji obiektu

2025-12-19T00:00

nazwa

strefa wielofunkcyjna z zabudową mieszkaniową wielorodzinną

oznaczenie

11SW

symbol

SW

obowiązuje od

2024-06-28

obowiązuje do

obecnie

status

w opracowaniu
<https://inspire.ec.europa.eu/codelist/ProcessStepGeneralValue/elaboration>

charakter ustalenia

ogólnie wiążące
<https://inspire.ec.europa.eu/codelist/RegulationNatureValue/generallyBinding>

profil podstawowy

teren zabudowy mieszkaniowej wielorodzinnej
teren usług
teren komunikacji
teren zieleni urządzonej
teren ogrodów działkowych
teren infrastruktury technicznej

profil dodatkowy

teren wód

maksymalna nadziemna intensywnosc zabudowy

0.9

maksymalny udział powierzchni zabudowy

30%

maksymalna wysokosc zabudowy

12.0 m

minimalny udział powierzchni biologicznie czynnej

40%

geometria



plan

<https://www.gov.pl/zagospodarowanieprzestrzenne/app/AktPlanowaniaPrzestrzennego/PL.ZIPPZP.11393/100205-POG/1POG>

strefa planistyczna

PL.ZIPPZP.11393_100205-POG_1POG-11SJ_20251219T000000

identyfier

<https://www.gov.pl/zagospodarowanieprzestrzenne/app/StrefaPlanistyczna/PL.ZIPPZP.11393/100205-POG/1POG-11SJ/20251219T000000>

przestrzen nazw

PL.ZIPPZP.11393/100205-POG

lokalny id

1POG-11SJ

wersja id

20251219T000000

poczatek wersji obiektu

2025-12-19T00:00

nazwa

strefa wielofunkcyjna z zabudową mieszkaniową jednorodzinną

oznaczenie

11SJ

symbol

SJ

obowiazuje od

2024-06-28

obowiazuje do

obecnie

status

w opracowaniu
<https://inspire.ec.europa.eu/codelist/ProcessStepGeneralValue/elaboration>

charakter ustalenia

ogólnie wiążące
<https://inspire.ec.europa.eu/codelist/RegulationNatureValue/generallyBinding>

profil podstawowy

teren zabudowy mieszkaniowej jednorodzinnej
teren usług
teren komunikacji
teren zieleni urządzonej
teren ogrodów działkowych
teren infrastruktury technicznej

profil dodatkowy

teren wód

maksymalna nadziemna intensywnosc zabudowy

0.6

maksymalny udzial powierzchni zabudowy

30%

maksymalna wysokosc zabudowy

10.0 m

minimalny udzial powierzchni biologicznie czynnej

40%

geometria



plan	https://www.gov.pl/zagospodarowanieprzestrzenne/app/AktPlanowaniaPrzestrzennego/PL.ZIPPZP.11393/100205-POG/1POG
------	-----------------------------------------------------------------------------------------------------------------------------------------------------------------------------------------------------------------------------------------------

strefa planistyczna	PL.ZIPPZP.11393_100205-POG_1POG-11SZ_20251219T000000
---------------------	------------------------------------------------------

identifier	https://www.gov.pl/zagospodarowanieprzestrzenne/app/StrefaPlanistyczna/PL.ZIPPZP.11393/100205-POG/1POG-11SZ/20251219T000000
------------	-----------------------------------------------------------------------------------------------------------------------------------------------------------------------------------------------------------------------------------------------------------------------

przestrzen nazw	PL.ZIPPZP.11393/100205-POG
-----------------	----------------------------

lokalny id	1POG-11SZ
------------	-----------

wersja id	20251219T000000
-----------	-----------------

poczatek wersji obiektu	2025-12-19T00:00
-------------------------	------------------

nazwa	strefa wielofunkcyjna z zabudową zagrodową
-------	--------------------------------------------

oznaczenie	11SZ
------------	------

symbol	SZ
--------	----

obowiazuje od	2024-06-28
---------------	------------

obowiazuje do	obecnie
---------------	---------

status	w opracowaniu https://inspire.ec.europa.eu/codelist/ProcessStepGeneralValue/elaboration
--------	------------------------------------------------------------------------------------------------------------------------------------------------------------------------------------

charakter ustalenia	ogólnie wiążące https://inspire.ec.europa.eu/codelist/RegulationNatureValue/generallyBinding
---------------------	--------------------------------------------------------------------------------------------------------------------------------------------------------------------------------------------

profil podstawowy	teren zabudowy zagrodowej teren produkcji w gospodarstwach rolnych teren akwakultury i obsługi rybactwa teren komunikacji teren zieleni urządzonej teren ogrodów działkowych teren infrastruktury technicznej
-------------------	---------------------------------------------------------------------------------------------------------------------------------------------------------------------------------------------------------------------------------

profil dodatkowy	teren wielkotowarowej produkcji rolnej teren usług teren wód
------------------	--------------------------------------------------------------------

maksymalna nadziemna intensywnosc zabudowy	0.4
--------------------------------------------	-----

maksymalny udzial powierzchni zabudowy	20%
----------------------------------------	-----

maksymalna wysokosc zabudowy	15.0 m
------------------------------	--------

minimalny udzial powierzchni	
------------------------------	--

biologicznie czynnej	30%
geometria	
plan	https://www.gov.pl/zagospodarowanieprzestrzenne/app/AktPlanowaniaPrzestrzennego/PL.ZIPPZP.11393/100205-POG/1POG
strefa planistyczna	PL.ZIPPZP.11393_100205-POG_1POG-11SU_20251219T000000
identfier	https://www.gov.pl/zagospodarowanieprzestrzenne/app/StrefaPlanistyczna/PL.ZIPPZP.11393/100205-POG/1POG-11SU/20251219T000000
przestrzen nazw	PL.ZIPPZP.11393/100205-POG
lokalny id	1POG-11SU
wersja id	20251219T000000
poczatek wersji obiektu	2025-12-19T00:00
nazwa	strefa usługowa
oznaczenie	11SU
symbol	SU
obowiazuje od	2024-06-28
obowiazuje do	obecnie
status	w opracowaniu https://inspire.ec.europa.eu/codelist/ProcessStepGeneralValue/elaboration
charakter ustalenia	ogólnie wiążące https://inspire.ec.europa.eu/codelist/RegulationNatureValue/generallyBinding
profil podstawowy	teren usług teren komunikacji teren zieleni urządzonej teren ogrodów działkowych teren infrastruktury technicznej
profil dodatkowy	teren wód
maksymalna nadziemna intensywnosc zabudowy	0.4
maksymalny udzial powierzchni zabudowy	20%
maksymalna wysokosc zabudowy	10.0 m
minimalny udzial powierzchni biologicznie czynnej	40%
geometria	



plan

<https://www.gov.pl/zagospodarowanieprzestrzenne/app/AktPlanowaniaPrzestrzennego/PL.ZIPPZP.11393/100205-POG/1POG>

strefa planistyczna

PL.ZIPPZP.11393_100205-POG_1POG-11SP_20251219T000000

identyfier

<https://www.gov.pl/zagospodarowanieprzestrzenne/app/StrefaPlanistyczna/PL.ZIPPZP.11393/100205-POG/1POG-11SP/20251219T000000>

przestrzen nazw

PL.ZIPPZP.11393/100205-POG

lokalny id

1POG-11SP

wersja id

20251219T000000

poczatek wersji obiektu

2025-12-19T00:00

nazwa

strefa gospodarcza

oznaczenie

11SP

symbol

SP

obowiazuje od

2024-06-28

obowiazuje do

obecnie

status

w opracowaniu
<https://inspire.ec.europa.eu/codelist/ProcessStepGeneralValue/elaboration>

charakter ustalenia

ogólnie wiążące
<https://inspire.ec.europa.eu/codelist/RegulationNatureValue/generallyBinding>

profil podstawowy

teren produkcji
teren komunikacji
teren zieleni urządzonej
teren ogrodów działkowych
teren infrastruktury technicznej

profil dodatkowy

teren usług
teren wód

maksymalna nadziemna intensywnosc zabudowy

0.8

maksymalny udzial powierzchni zabudowy

40%

maksymalna wysokosc zabudowy

40.0 m

minimalny udzial powierzchni biologicznie czynnej

25%

geometria



plan

<https://www.gov.pl/zagospodarowanieprzestrzenne/app/AktPlanowaniaPrzestrzennego/PL.ZIPPZP.11393/100205-POG/1POG>

strefa planistyczna

PL.ZIPPZP.11393_100205-POG_1POG-11SI_20251219T000000

identyfier

<https://www.gov.pl/zagospodarowanieprzestrzenne/app/StrefaPlanistyczna/PL.ZIPPZP.11393/100205-POG/1POG-11SI/20251219T000000>

przestrzen nazw

PL.ZIPPZP.11393/100205-POG

lokalny id

1POG-11SI

wersja id

20251219T000000

poczatek wersji obiektu

2025-12-19T00:00

nazwa

strefa infrastrukturalna

oznaczenie

11SI

symbol

SI

obowiazuje od

2024-06-28

obowiazuje do

obecnie

status

w opracowaniu
<https://inspire.ec.europa.eu/codelist/ProcessStepGeneralValue/elaboration>

charakter ustalenia

ogólnie wiążące
<https://inspire.ec.europa.eu/codelist/RegulationNatureValue/generallyBinding>

profil podstawowy

teren infrastruktury technicznej
teren komunikacji
teren ogrodów działkowych

profil dodatkowy

teren usług
teren wód

maksymalna nadziemna intensywnosc zabudowy

0.5

maksymalny udzial powierzchni zabudowy

25%

maksymalna wysokosc zabudowy

40.0 m

minimalny udzial powierzchni biologicznie czynnej

20%

geometria



plan

<https://www.gov.pl/zagospodarowanieprzestrzenne/app/AktPlanowaniaPrzestrzennego/PL.ZIPPZP.11393/100205-POG/1POG>

strefa planistyczna

PL.ZIPPZP.11393_100205-POG_1POG-11SO_20251219T000000

identyfier

<https://www.gov.pl/zagospodarowanieprzestrzenne/app/StrefaPlanistyczna/PL.ZIPPZP.11393/100205-POG/1POG-11SO/20251219T000000>

przestrzen nazw

PL.ZIPPZP.11393/100205-POG

lokalny id

1POG-11SO

wersja id

20251219T000000

poczatek wersji obiektu

2025-12-19T00:00

nazwa

strefa otwarta

oznaczenie

11SO

symbol

SO

obowiazuje od

2024-06-28

obowiazuje do

obecnie

status

w opracowaniu
<https://inspire.ec.europa.eu/codelist/ProcessStepGeneralValue/elaboration>

charakter ustalenia

ogólnie wiążące
<https://inspire.ec.europa.eu/codelist/RegulationNatureValue/generallyBinding>

profil podstawowy

teren rolnictwa z zakazem zabudowy
teren lasu
teren zieleni naturalnej
teren wód
teren komunikacji
teren ogrodów działkowych
teren infrastruktury technicznej

geometria



plan

<https://www.gov.pl/zagospodarowanieprzestrzenne/app/AktPlanowaniaPrzestrzennego/PL.ZIPPZP.11393/100205-POG/1POG>

strefa planistyczna

PL.ZIPPZP.11393_100205-POG_1POG-11SN_20251219T000000

identyfier

<https://www.gov.pl/zagospodarowanieprzestrzenne/app/StrefaPlanistyczna/PL.ZIPPZP.11393/100205-POG/1POG-11SN/20251219T000000>

przestrzen nazw

PL.ZIPPZP.11393/100205-POG

lokalny id

1POG-11SN

wersja id

20251219T000000

początek wersji obiektu

2025-12-19T00:00

nazwa

strefa zieleni i rekreacji

oznaczenie

11SN

symbol

SN

obowiązuje od

2024-06-28

obowiązuje do

obecnie

status

w opracowaniu
<https://inspire.ec.europa.eu/codelist/ProcessStepGeneralValue/elaboration>

charakter ustalenia

ogólnie wiążące
<https://inspire.ec.europa.eu/codelist/RegulationNatureValue/generallyBinding>

profil podstawowy

teren zieleni urządzonej
teren plaży
teren wód
teren komunikacji
teren ogrodów działkowych
teren infrastruktury technicznej

profil dodatkowy

teren usług sportu i rekreacji
teren zieleni naturalnej

minimalny udział powierzchni biologicznie czynnej

50%

geometria



plan

<https://www.gov.pl/zagospodarowanieprzestrzenne/app/AktPlanowaniaPrzestrzennego/PL.ZIPPZP.11393/100205-POG/1POG>

strefa planistyczna

PL.ZIPPZP.11393_100205-POG_1POG-11SR_20251219T000000

identyfier

<https://www.gov.pl/zagospodarowanieprzestrzenne/app/StrefaPlanistyczna/PL.ZIPPZP.11393/100205-POG/1POG-11SR/20251219T000000>

przestrzen nazw

PL.ZIPPZP.11393/100205-POG

lokalny id

1POG-11SR

wersja id

20251219T000000

poczatek wersji obiektu

2025-12-19T00:00

nazwa

strefa produkcji rolniczej

oznaczenie

11SR

symbol

SR

obowiazuje od

2024-06-28

obowiazuje do

obecnie

status

w opracowaniu
<https://inspire.ec.europa.eu/codelist/ProcessStepGeneralValue/elaboration>

charakter ustalenia

ogólnie wiążące
<https://inspire.ec.europa.eu/codelist/RegulationNatureValue/generallyBinding>

profil podstawowy

teren produkcji w gospodarstwach rolnych
teren wielkotowarowej produkcji rolnej
teren akwakultury i obsługi rybactwa
teren komunikacji
teren ogrodów działkowych
teren infrastruktury technicznej

profil dodatkowy

teren rolnictwa z zakazem zabudowy
teren elektrowni słonecznej
teren wód

maksymalna nadziemna intensywnosc zabudowy

0.4

maksymalny udzial powierzchni zabudowy

40%

maksymalna wysokosc zabudowy

18.0 m

minimalny udzial powierzchni biologicznie czynnej

30%

geometria



plan

<https://www.gov.pl/zagospodarowanieprzestrzenne/app/AktPlanowaniaPrzestrzennego/PL.ZIPPZP.11393/100205-POG/1POG>

strefa planistyczna

PL.ZIPPZP.11393_100205-POG_1POG-12SW_20251219T000000

identfier

<https://www.gov.pl/zagospodarowanieprzestrzenne/app/StrefaPlanistyczna/PL.ZIPPZP.11393/100205-POG/1POG-12SW/20251219T000000>

przestrzen nazw

PL.ZIPPZP.11393/100205-POG

lokalny id

1POG-12SW

wersja id

20251219T000000

początek wersji obiektu

2025-12-19T00:00

nazwa

strefa wielofunkcyjna z zabudową mieszkaniową wielorodzinną

oznaczenie

12SW

symbol

SW

obowiązuje od

2024-06-28

obowiązuje do

obecnie

status

w opracowaniu
<https://inspire.ec.europa.eu/codelist/ProcessStepGeneralValue/elaboration>

charakter ustalenia

ogólnie wiążące
<https://inspire.ec.europa.eu/codelist/RegulationNatureValue/generallyBinding>

profil podstawowy

teren zabudowy mieszkaniowej wielorodzinnej
teren usług
teren komunikacji
teren zieleni urządzonej
teren ogrodów działkowych
teren infrastruktury technicznej

profil dodatkowy

teren wód

maksymalna nadziemna intensywnosc zabudowy

0.6

maksymalny udział powierzchni zabudowy

30%

maksymalna wysokosc zabudowy

10.0 m

minimalny udział powierzchni biologicznie czynnej

30%

geometria



plan

<https://www.gov.pl/zagospodarowanieprzestrzenne/app/AktPlanowaniaPrzestrzennego/PL.ZIPPZP.11393/100205-POG/1POG>

strefa planistyczna

PL.ZIPPZP.11393_100205-POG_1POG-12SJ_20251219T000000

identyfier

<https://www.gov.pl/zagospodarowanieprzestrzenne/app/StrefaPlanistyczna/PL.ZIPPZP.11393/100205-POG/1POG-12SJ/20251219T000000>

przestrzen nazw

PL.ZIPPZP.11393/100205-POG

lokalny id

1POG-12SJ

wersja id

20251219T000000

poczatek wersji obiektu

2025-12-19T00:00

nazwa

strefa wielofunkcyjna z zabudową mieszkaniową jednorodzinną

oznaczenie

12SJ

symbol

SJ

obowiazuje od

2024-06-28

obowiazuje do

obecnie

status

w opracowaniu
<https://inspire.ec.europa.eu/codelist/ProcessStepGeneralValue/elaboration>

charakter ustalenia

ogólnie wiążące
<https://inspire.ec.europa.eu/codelist/RegulationNatureValue/generallyBinding>

profil podstawowy

teren zabudowy mieszkaniowej jednorodzinnej
 teren usług
 teren komunikacji
 teren zieleni urządzonej
 teren ogrodów działkowych
 teren infrastruktury technicznej

profil dodatkowy

teren wód

maksymalna nadziemna intensywnosc zabudowy

0.6

maksymalny udzial powierzchni zabudowy

30%

maksymalna wysokosc zabudowy

10.0 m

minimalny udzial powierzchni biologicznie czynnej

30%

geometria



plan

<https://www.gov.pl/zagospodarowanieprzestrzenne/app/AktPlanowaniaPrzestrzennego/PL.ZIPPZP.11393/100205-POG/1POG>

strefa planistyczna

PL.ZIPPZP.11393_100205-POG_1POG-12SZ_20251219T000000

identyfier

<https://www.gov.pl/zagospodarowanieprzestrzenne/app/StrefaPlanistyczna/PL.ZIPPZP.11393/100205-POG/1POG-12SZ/20251219T000000>

przestrzen nazw

PL.ZIPPZP.11393/100205-POG

lokalny id

1POG-12SZ

wersja id

20251219T000000

poczatek wersji obiektu

2025-12-19T00:00

nazwa

strefa wielofunkcyjna z zabudową zagrodową

oznaczenie

12SZ

symbol

SZ

obowiazuje od

2024-06-28

obowiazuje do

obecnie

status

w opracowaniu
<https://inspire.ec.europa.eu/codelist/ProcessStepGeneralValue/elaboration>

charakter ustalenia

ogólnie wiążące
<https://inspire.ec.europa.eu/codelist/RegulationNatureValue/generallyBinding>

profil podstawowy

teren zabudowy zagrodowej
teren produkcji w gospodarstwach rolnych
teren akwakultury i obsługi rybactwa
teren komunikacji
teren zieleni urządzonej
teren ogrodów działkowych
teren infrastruktury technicznej

profil dodatkowy

teren wielkotowarowej produkcji rolnej
teren usług
teren wód

maksymalna nadziemna intensywnosc zabudowy

0.4


maksymalny udzial powierzchni zabudowy

20%

maksymalna wysokosc zabudowy

15.0 m

minimalny udzial powierzchni

biologicznie czynnej	30%
geometria	
plan	https://www.gov.pl/zagospodarowanieprzestrzenne/app/AktPlanowaniaPrzestrzennego/PL.ZIPPZP.11393/100205-POG/1POG
strefa planistyczna	PL.ZIPPZP.11393_100205-POG_1POG-12SU_20251219T000000
identfier	https://www.gov.pl/zagospodarowanieprzestrzenne/app/StrefaPlanistyczna/PL.ZIPPZP.11393/100205-POG/1POG-12SU/20251219T000000
przestrzen nazw	PL.ZIPPZP.11393/100205-POG
lokalny id	1POG-12SU
wersja id	20251219T000000
początek wersji obiektu	2025-12-19T00:00
nazwa	strefa usługowa
oznaczenie	12SU
symbol	SU
obowiązuje od	2024-06-28
obowiązuje do	obecnie
status	w opracowaniu https://inspire.ec.europa.eu/codelist/ProcessStepGeneralValue/elaboration
charakter ustalenia	ogólnie wiążące https://inspire.ec.europa.eu/codelist/RegulationNatureValue/generallyBinding
profil podstawowy	teren usług teren komunikacji teren zieleni urządzonej teren ogrodów działkowych teren infrastruktury technicznej
profil dodatkowy	teren wód
maksymalna nadziemna intensywnosc zabudowy	0.8
maksymalny udział powierzchni zabudowy	40%
maksymalna wysokosc zabudowy	11.0 m
minimalny udział powierzchni biologicznie czynnej	40%
geometria	



plan

<https://www.gov.pl/zagospodarowanieprzestrzenne/app/AktPlanowaniaPrzestrzennego/PL.ZIPPZP.11393/100205-POG/1POG>

strefa planistyczna

PL.ZIPPZP.11393_100205-POG_1POG-12SP_20251219T000000

identyfier

<https://www.gov.pl/zagospodarowanieprzestrzenne/app/StrefaPlanistyczna/PL.ZIPPZP.11393/100205-POG/1POG-12SP/20251219T000000>

przestrzen nazw

PL.ZIPPZP.11393/100205-POG

lokalny id

1POG-12SP

wersja id

20251219T000000

poczatek wersji obiektu

2025-12-19T00:00

nazwa

strefa gospodarcza

oznaczenie

12SP

symbol

SP

obowiazuje od

2024-06-28

obowiazuje do

obecnie

status

w opracowaniu
<https://inspire.ec.europa.eu/codelist/ProcessStepGeneralValue/elaboration>

charakter ustalenia

ogólnie wiążące
<https://inspire.ec.europa.eu/codelist/RegulationNatureValue/generallyBinding>

profil podstawowy

teren produkcji
teren komunikacji
teren zieleni urządzonej
teren ogrodów działkowych
teren infrastruktury technicznej

profil dodatkowy

teren usług
teren wód

maksymalna nadziemna intensywnosc zabudowy

0.8

maksymalny udzial powierzchni zabudowy

40%

maksymalna wysokosc zabudowy

40.0 m

minimalny udzial powierzchni biologicznie czynnej

20%

geometria



plan

<https://www.gov.pl/zagospodarowanieprzestrzenne/app/AktPlanowaniaPrzestrzennego/PL.ZIPPZP.11393/100205-POG/1POG>

strefa planistyczna

PL.ZIPPZP.11393_100205-POG_1POG-12SO_20251219T000000

identyfier

<https://www.gov.pl/zagospodarowanieprzestrzenne/app/StrefaPlanistyczna/PL.ZIPPZP.11393/100205-POG/1POG-12SO/20251219T000000>

przestrzen nazw

PL.ZIPPZP.11393/100205-POG

lokalny id

1POG-12SO

wersja id

20251219T000000

poczatek wersji obiektu

2025-12-19T00:00

nazwa

strefa otwarta

oznaczenie

12SO

symbol

SO

obowiazuje od

2024-06-28

obowiazuje do

obecnie

status

w opracowaniu
<https://inspire.ec.europa.eu/codelist/ProcessStepGeneralValue/elaboration>

charakter ustalenia

ogólnie wiążące
<https://inspire.ec.europa.eu/codelist/RegulationNatureValue/generallyBinding>

profil podstawowy

teren rolnictwa z zakazem zabudowy
teren lasu
teren zieleni naturalnej
teren wód
teren komunikacji
teren ogrodów działkowych
teren infrastruktury technicznej

geometria



plan	https://www.gov.pl/zagospodarowanieprzestrzenne/app/AktPlanowaniaPrzestrzennego/PL.ZIPPZP.11393/100205-POG/1POG
------	-----------------------------------------------------------------------------------------------------------------------------------------------------------------------------------------------------------------------------------------------

strefa planistyczna	PL.ZIPPZP.11393_100205-POG_1POG-12SN_20251219T000000
---------------------	------------------------------------------------------

identfier	https://www.gov.pl/zagospodarowanieprzestrzenne/app/StrefaPlanistyczna/PL.ZIPPZP.11393/100205-POG/1POG-12SN/20251219T000000
-----------	-----------------------------------------------------------------------------------------------------------------------------------------------------------------------------------------------------------------------------------------------------------------------

przestrzen nazw	PL.ZIPPZP.11393/100205-POG
-----------------	----------------------------

lokalny id	1POG-12SN
------------	-----------

wersja id	20251219T000000
-----------	-----------------

poczatek wersji obiektu	2025-12-19T00:00
-------------------------	------------------

nazwa	strefa zieleni i rekreacji
-------	----------------------------

oznaczenie	12SN
------------	------

symbol	SN
--------	----

obowiazuje od	2024-06-28
---------------	------------

obowiazuje do	obecnie
---------------	---------

status	w opracowaniu https://inspire.ec.europa.eu/codelist/ProcessStepGeneralValue/elaboration
--------	------------------------------------------------------------------------------------------------------------------------------------------------------------------------------------

charakter ustalenia	ogólnie wiążące https://inspire.ec.europa.eu/codelist/RegulationNatureValue/generallyBinding
---------------------	--------------------------------------------------------------------------------------------------------------------------------------------------------------------------------------------

profil podstawowy	teren zieleni urządzonej teren plaży teren wód teren komunikacji teren ogrodów działkowych teren infrastruktury technicznej
-------------------	--------------------------------------------------------------------------------------------------------------------------------------------


profil dodatkowy	teren zieleni naturalnej teren lasu
------------------	----------------------------------------

maksymalna nadziemna intensywnosc zabudowy	0.4
--------------------------------------------	-----

maksymalny udzial powierzchni zabudowy	40%
----------------------------------------	-----

maksymalna wysokosc zabudowy	6.0 m
------------------------------	-------

minimalny udzial powierzchni biologicznie czynnej	50%
---------------------------------------------------	-----

geometria	
plan	https://www.gov.pl/zagospodarowanieprzestrzenne/app/AktPlanowaniaPrzestrzennego/PL.ZIPPZP.11393/100205-POG/1POG
strefa planistyczna	PL.ZIPPZP.11393_100205-POG_1POG-12SI_20251219T000000
identyfier	https://www.gov.pl/zagospodarowanieprzestrzenne/app/StrefaPlanistyczna/PL.ZIPPZP.11393/100205-POG/1POG-12SI/20251219T000000
przestrzen nazw	PL.ZIPPZP.11393/100205-POG
lokalny id	1POG-12SI
wersja id	20251219T000000
poczatek wersji obiektu	2025-12-19T00:00
nazwa	strefa infrastrukturalna
oznaczenie	12SI
symbol	SI
obowiazuje od	2024-06-28
obowiazuje do	obecnie
status	w opracowaniu https://inspire.ec.europa.eu/codelist/ProcessStepGeneralValue/elaboration
charakter ustalenia	ogólnie wiążące https://inspire.ec.europa.eu/codelist/RegulationNatureValue/generallyBinding
profil podstawowy	teren infrastruktury technicznej teren komunikacji teren ogrodów działkowych
profil dodatkowy	teren usług teren produkcji teren wód
maksymalna nadziemna intensywnosc zabudowy	1.8
maksymalny udzial powierzchni zabudowy	60%
maksymalna wysokosc zabudowy	40.0 m
minimalny udzial powierzchni biologicznie czynnej	20%
geometria	



plan

<https://www.gov.pl/zagospodarowanieprzestrzenne/app/AktPlanowaniaPrzestrzennego/PL.ZIPPZP.11393/100205-POG/1POG>

strefa planistyczna

PL.ZIPPZP.11393_100205-POG_1POG-12SR_20251219T000000

identyfier

<https://www.gov.pl/zagospodarowanieprzestrzenne/app/StrefaPlanistyczna/PL.ZIPPZP.11393/100205-POG/1POG-12SR/20251219T000000>

przestrzen nazw

PL.ZIPPZP.11393/100205-POG

lokalny id

1POG-12SR

wersja id

20251219T000000

poczatek wersji obiektu

2025-12-19T00:00

nazwa

strefa produkcji rolniczej

oznaczenie

12SR

symbol

SR

obowiazuje od

2024-06-28

obowiazuje do

obecnie

status

w opracowaniu
<https://inspire.ec.europa.eu/codelist/ProcessStepGeneralValue/elaboration>

charakter ustalenia

ogólnie wiążące
<https://inspire.ec.europa.eu/codelist/RegulationNatureValue/generallyBinding>

profil podstawowy

teren produkcji w gospodarstwach rolnych
 teren wielkotowarowej produkcji rolnej
 teren akwakultury i obsługi rybactwa
 teren komunikacji
 teren ogrodów działkowych
 teren infrastruktury technicznej

profil dodatkowy

teren rolnictwa z zakazem zabudowy
 teren elektrowni słonecznej
 teren wód

maksymalna nadziemna intensywnosc zabudowy

0.8

maksymalny udzial powierzchni zabudowy

40%

maksymalna wysokosc zabudowy

18.0 m

minimalny udzial powierzchni biologicznie czynnej

30%

geometria



plan

<https://www.gov.pl/zagospodarowanieprzestrzenne/app/AktPlanowaniaPrzestrzennego/PL.ZIPPZP.11393/100205-POG/1POG>

strefa planistyczna

PL.ZIPPZP.11393_100205-POG_1POG-13SU_20251219T000000

identfier

<https://www.gov.pl/zagospodarowanieprzestrzenne/app/StrefaPlanistyczna/PL.ZIPPZP.11393/100205-POG/1POG-13SU/20251219T000000>

przestrzen nazw

PL.ZIPPZP.11393/100205-POG

lokalny id

1POG-13SU

wersja id

20251219T000000

początek wersji obiektu

2025-12-19T00:00

nazwa

strefa usługowa

oznaczenie

13SU

symbol

SU

obowiązuje od

2024-06-28

obowiązuje do

obecnie

status

w opracowaniu
<https://inspire.ec.europa.eu/codelist/ProcessStepGeneralValue/elaboration>

charakter ustalenia

ogólnie wiążące
<https://inspire.ec.europa.eu/codelist/RegulationNatureValue/generallyBinding>

profil podstawowy

teren usług
teren komunikacji
teren zieleni urządzonej
teren ogrodów działkowych
teren infrastruktury technicznej

profil dodatkowy

teren zieleni naturalnej
teren wód

maksymalna nadziemna intensywność zabudowy

0.6

maksymalny udział powierzchni zabudowy

30%

maksymalna wysokość zabudowy

12.0 m

minimalny udział powierzchni biologicznie czynnej

30%

geometria



plan

<https://www.gov.pl/zagospodarowanieprzestrzenne/app/AktPlanowaniaPrzestrzennego/PL.ZIPPZP.11393/100205-POG/1POG>

strefa planistyczna

PL.ZIPPZP.11393_100205-POG_1POG-13SI_20251219T000000

identyfier

<https://www.gov.pl/zagospodarowanieprzestrzenne/app/StrefaPlanistyczna/PL.ZIPPZP.11393/100205-POG/1POG-13SI/20251219T000000>

przestrzen nazw

PL.ZIPPZP.11393/100205-POG

lokalny id

1POG-13SI

wersja id

20251219T000000

początek wersji obiektu

2025-12-19T00:00

nazwa

strefa infrastrukturalna

oznaczenie

13SI

symbol

SI

obowiązuje od

2024-06-28

obowiązuje do

obecnie

status

w opracowaniu
<https://inspire.ec.europa.eu/codelist/ProcessStepGeneralValue/elaboration>

charakter ustalenia

ogólnie wiążące
<https://inspire.ec.europa.eu/codelist/RegulationNatureValue/generallyBinding>

profil podstawowy

teren infrastruktury technicznej
teren komunikacji
teren ogrodów działkowych

profil dodatkowy

teren wód

minimalny udział powierzchni biologicznie czynnej

20%

geometria



plan

<https://www.gov.pl/zagospodarowanieprzestrzenne/app/AktPlanowaniaPrzestrzennego/PL.ZIPPZP.11393/100205-POG/1POG>

strefa planistyczna

PL.ZIPPZP.11393_100205-POG_1POG-13SN_20251219T000000

identfier

<https://www.gov.pl/zagospodarowanieprzestrzenne/app/StrefaPlanistyczna/PL.ZIPPZP.11393/100205-POG/1POG-13SN/20251219T000000>

przestrzen nazw

PL.ZIPPZP.11393/100205-POG

lokalny id

1POG-13SN

wersja id

20251219T000000

poczatek wersji obiektu

2025-12-19T00:00

nazwa

strefa zieleni i rekreacji

oznaczenie

13SN

symbol

SN

obowiazuje od

2024-06-28

obowiazuje do

obecnie

status

w opracowaniu
<https://inspire.ec.europa.eu/codelist/ProcessStepGeneralValue/elaboration>

charakter ustalenia

ogólnie wiążące
<https://inspire.ec.europa.eu/codelist/RegulationNatureValue/generallyBinding>

profil podstawowy

teren zieleni urządzonej
teren plaży
teren wód
teren komunikacji
teren ogrodów działkowych
teren infrastruktury technicznej

profil dodatkowy

teren usług sportu i rekreacji
teren zieleni naturalnej
teren lasu

maksymalna nadziemna intensywnosc zabudowy

0.1

maksymalny udzial powierzchni zabudowy

10%

maksymalna wysokosc zabudowy

6.0 m

minimalny udzial powierzchni biologicznie czynnej

90%

geometria



plan

<https://www.gov.pl/zagospodarowanieprzestrzenne/app/AktPlanowaniaPrzestrzennego/PL.ZIPPZP.11393/100205-POG/1POG>

strefa planistyczna

PL.ZIPPZP.11393_100205-POG_1POG-13SP_20251219T000000

identfier

<https://www.gov.pl/zagospodarowanieprzestrzenne/app/StrefaPlanistyczna/PL.ZIPPZP.11393/100205-POG/1POG-13SP/20251219T000000>

przestrzen nazw

PL.ZIPPZP.11393/100205-POG

lokalny id

1POG-13SP

wersja id

20251219T000000

początek wersji obiektu

2025-12-19T00:00

nazwa

strefa gospodarcza

oznaczenie

13SP

symbol

SP

obowiązuje od

2024-06-28

obowiązuje do

obecnie

status

w opracowaniu
<https://inspire.ec.europa.eu/codelist/ProcessStepGeneralValue/elaboration>

charakter ustalenia

ogólnie wiążące
<https://inspire.ec.europa.eu/codelist/RegulationNatureValue/generallyBinding>

profil podstawowy

teren produkcji
teren komunikacji
teren zieleni urządzonej
teren ogrodów działkowych
teren infrastruktury technicznej

profil dodatkowy

teren usług
teren zieleni naturalnej
teren wód

maksymalna nadziemna intensywność zabudowy

0.8

maksymalny udział powierzchni zabudowy

40%

maksymalna wysokość zabudowy

10.0 m

minimalny udział powierzchni biologicznie czynnej

20%

geometria



plan

<https://www.gov.pl/zagospodarowanieprzestrzenne/app/AktPlanowaniaPrzestrzennego/PL.ZIPPZP.11393/100205-POG/1POG>

strefa planistyczna

PL.ZIPPZP.11393_100205-POG_1POG-13SW_20251219T000000

identyfier

<https://www.gov.pl/zagospodarowanieprzestrzenne/app/StrefaPlanistyczna/PL.ZIPPZP.11393/100205-POG/1POG-13SW/20251219T000000>

przestrzen nazw

PL.ZIPPZP.11393/100205-POG

lokalny id

1POG-13SW

wersja id

20251219T000000

początek wersji obiektu

2025-12-19T00:00

nazwa

strefa wielofunkcyjna z zabudową mieszkaniową wielorodzinną

oznaczenie

13SW

symbol

SW

obowiązuje od

2024-06-28

obowiązuje do

obecnie

status

w opracowaniu
<https://inspire.ec.europa.eu/codelist/ProcessStepGeneralValue/elaboration>

charakter ustalenia

ogólnie wiążące
<https://inspire.ec.europa.eu/codelist/RegulationNatureValue/generallyBinding>

profil podstawowy

teren zabudowy mieszkaniowej wielorodzinnej
teren usług
teren komunikacji
teren zieleni urządzonej
teren ogrodów działkowych
teren infrastruktury technicznej

profil dodatkowy

teren wód

maksymalna nadziemna intensywność zabudowy

0.4

maksymalny udział powierzchni zabudowy

20%

maksymalna wysokość zabudowy

10.0 m

minimalny udział powierzchni biologicznie czynnej

40%

geometria



plan

<https://www.gov.pl/zagospodarowanieprzestrzenne/app/AktPlanowaniaPrzestrzennego/PL.ZIPPZP.11393/100205-POG/1POG>

strefa planistyczna

PL.ZIPPZP.11393_100205-POG_1POG-13SO_20251219T000000

identyfier

<https://www.gov.pl/zagospodarowanieprzestrzenne/app/StrefaPlanistyczna/PL.ZIPPZP.11393/100205-POG/1POG-13SO/20251219T000000>

przestrzen nazw

PL.ZIPPZP.11393/100205-POG

lokalny id

1POG-13SO

wersja id

20251219T000000

poczatek wersji obiektu

2025-12-19T00:00

nazwa

strefa otwarta

oznaczenie

13SO

symbol

SO

obowiazuje od

2024-06-28

obowiazuje do

obecnie

status

w opracowaniu
<https://inspire.ec.europa.eu/codelist/ProcessStepGeneralValue/elaboration>

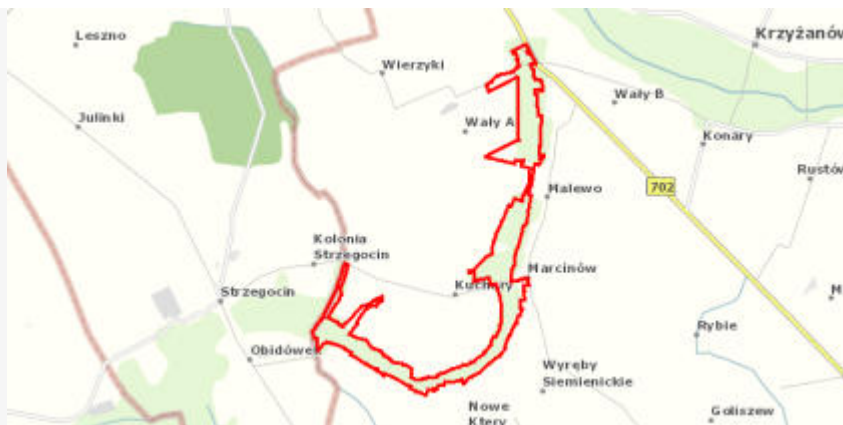
charakter ustalenia

ogólnie wiążące
<https://inspire.ec.europa.eu/codelist/RegulationNatureValue/generallyBinding>

profil podstawowy

teren rolnictwa z zakazem zabudowy
teren lasu
teren zieleni naturalnej
teren wód
teren komunikacji
teren ogrodów działkowych
teren infrastruktury technicznej

geometria



plan

<https://www.gov.pl/zagospodarowanieprzestrzenne/app/AktPlanowaniaPrzestrzennego/PL.ZIPPZP.11393/100205-POG/1POG>

strefa planistyczna

PL.ZIPPZP.11393_100205-POG_1POG-13SZ_20251219T000000

identyfier

<https://www.gov.pl/zagospodarowanieprzestrzenne/app/StrefaPlanistyczna/PL.ZIPPZP.11393/100205-POG/1POG-13SZ/20251219T000000>

przestrzen nazw

PL.ZIPPZP.11393/100205-POG

lokalny id

1POG-13SZ

wersja id

20251219T000000

początek wersji obiektu

2025-12-19T00:00

nazwa

strefa wielofunkcyjna z zabudową zagrodową

oznaczenie

13SZ

symbol

SZ

obowiązuje od

2024-06-28

obowiązuje do

obecnie

status

w opracowaniu
<https://inspire.ec.europa.eu/codelist/ProcessStepGeneralValue/elaboration>

charakter ustalenia

ogólnie wiążące
<https://inspire.ec.europa.eu/codelist/RegulationNatureValue/generallyBinding>

profil podstawowy

teren zabudowy zagrodowej
teren produkcji w gospodarstwach rolnych
teren akwakultury i obsługi rybactwa
teren komunikacji
teren zieleni urządzonej
teren ogrodów działkowych
teren infrastruktury technicznej

profil dodatkowy

teren wielkotowarowej produkcji rolnej
teren usług
teren wód

maksymalna nadziemna intensywność zabudowy

0.8

maksymalny udział powierzchni zabudowy

40%

maksymalna wysokość zabudowy

18.0 m

minimalny udział powierzchni

biologicznie czynnej	30%
geometria	
plan	https://www.gov.pl/zagospodarowanieprzestrzenne/app/AktPlanowaniaPrzestrzennego/PL.ZIPPZP.11393/100205-POG/1POG
strefa planistyczna	PL.ZIPPZP.11393_100205-POG_1POG-13SJ_20251219T000000
identfier	https://www.gov.pl/zagospodarowanieprzestrzenne/app/StrefaPlanistyczna/PL.ZIPPZP.11393/100205-POG/1POG-13SJ/20251219T000000
przestrzen nazw	PL.ZIPPZP.11393/100205-POG
lokalny id	1POG-13SJ
wersja id	20251219T000000
początek wersji obiektu	2025-12-19T00:00
nazwa	strefa wielofunkcyjna z zabudową mieszkaniową jednorodzinną
oznaczenie	13SJ
symbol	SJ
obowiązuje od	2024-06-28
obowiązuje do	obecnie
status	w opracowaniu https://inspire.ec.europa.eu/codelist/ProcessStepGeneralValue/elaboration
charakter ustalenia	ogólnie wiążące https://inspire.ec.europa.eu/codelist/RegulationNatureValue/generallyBinding
profil podstawowy	teren zabudowy mieszkaniowej jednorodzinnej teren usług teren komunikacji teren zieleni urządzonej teren ogrodów działkowych teren infrastruktury technicznej
profil dodatkowy	teren wód
maksymalna nadziemna intensywnosc zabudowy	0.6
maksymalny udział powierzchni zabudowy	30%
maksymalna wysokosc zabudowy	10.0 m
minimalny udział powierzchni biologicznie czynnej	40%

geometria



plan

<https://www.gov.pl/zagospodarowanieprzestrzenne/app/AktPlanowaniaPrzestrzennego/PL.ZIPPZP.11393/100205-POG/1POG>

strefa planistyczna

PL.ZIPPZP.11393_100205-POG_1POG-13SR_20251219T000000

identyfier

<https://www.gov.pl/zagospodarowanieprzestrzenne/app/StrefaPlanistyczna/PL.ZIPPZP.11393/100205-POG/1POG-13SR/20251219T000000>

przestrzen nazw

PL.ZIPPZP.11393/100205-POG

lokalny id

1POG-13SR

wersja id

20251219T000000

poczatek wersji obiektu

2025-12-19T00:00

nazwa

strefa produkcji rolniczej

oznaczenie

13SR

symbol

SR

obowiazuje od

2024-06-28

obowiazuje do

obecnie

status

w opracowaniu
<https://inspire.ec.europa.eu/codelist/ProcessStepGeneralValue/elaboration>

charakter ustalenia

ogólnie wiążące
<https://inspire.ec.europa.eu/codelist/RegulationNatureValue/generallyBinding>

profil podstawowy

teren produkcji w gospodarstwach rolnych
teren wielkotowarowej produkcji rolnej
teren akwakultury i obsługi rybactwa
teren komunikacji
teren ogrodów działkowych
teren infrastruktury technicznej

profil dodatkowy

teren rolnictwa z zakazem zabudowy
teren elektrowni słonecznej
teren wód

maksymalna nadziemna intensywnosc zabudowy

0.8

maksymalny udzial powierzchni zabudowy

40%

maksymalna wysokosc zabudowy

18.0 m

minimalny udzial powierzchni biologicznie czynnej

30%

geometria



plan

<https://www.gov.pl/zagospodarowanieprzestrzenne/app/AktPlanowaniaPrzestrzennego/PL.ZIPPZP.11393/100205-POG/1POG>

strefa planistyczna

PL.ZIPPZP.11393_100205-POG_1POG-14SW_20251219T000000

identfier

<https://www.gov.pl/zagospodarowanieprzestrzenne/app/StrefaPlanistyczna/PL.ZIPPZP.11393/100205-POG/1POG-14SW/20251219T000000>

przestrzen nazw

PL.ZIPPZP.11393/100205-POG

lokalny id

1POG-14SW

wersja id

20251219T000000

początek wersji obiektu

2025-12-19T00:00

nazwa

strefa wielofunkcyjna z zabudową mieszkaniową wielorodzinną

oznaczenie

14SW

symbol

SW

obowiązuje od

2024-06-28

obowiązuje do

obecnie

status

w opracowaniu
<https://inspire.ec.europa.eu/codelist/ProcessStepGeneralValue/elaboration>

charakter ustalenia

ogólnie wiążące
<https://inspire.ec.europa.eu/codelist/RegulationNatureValue/generallyBinding>

profil podstawowy

teren zabudowy mieszkaniowej wielorodzinnej
teren usług
teren komunikacji
teren zieleni urządzonej
teren ogrodów działkowych
teren infrastruktury technicznej

profil dodatkowy

teren zieleni naturalnej
teren wód

maksymalna nadziemna intensywnosc zabudowy

0.9

maksymalny udział powierzchni zabudowy

30%

maksymalna wysokosc zabudowy

12.0 m

minimalny udział powierzchni biologicznie czynnej

40%

geometria



plan

<https://www.gov.pl/zagospodarowanieprzestrzenne/app/AktPlanowaniaPrzestrzennego/PL.ZIPPZP.11393/100205-POG/1POG>

strefa planistyczna

PL.ZIPPZP.11393_100205-POG_1POG-14SZ_20251219T000000

identyfier

<https://www.gov.pl/zagospodarowanieprzestrzenne/app/StrefaPlanistyczna/PL.ZIPPZP.11393/100205-POG/1POG-14SZ/20251219T000000>

przestrzen nazw

PL.ZIPPZP.11393/100205-POG

lokalny id

1POG-14SZ

wersja id

20251219T000000

poczatek wersji obiektu

2025-12-19T00:00

nazwa

strefa wielofunkcyjna z zabudową zagrodową

oznaczenie

14SZ

symbol

SZ

obowiazuje od

2024-06-28

obowiazuje do

obecnie

status

w opracowaniu
<https://inspire.ec.europa.eu/codelist/ProcessStepGeneralValue/elaboration>

charakter ustalenia

ogólnie wiążące
<https://inspire.ec.europa.eu/codelist/RegulationNatureValue/generallyBinding>

profil podstawowy

teren zabudowy zagrodowej
teren produkcji w gospodarstwach rolnych
teren akwakultury i obsługi rybactwa
teren komunikacji
teren zieleni urządzonej
teren ogrodów działkowych
teren infrastruktury technicznej

profil dodatkowy

teren wielkotowarowej produkcji rolnej
teren usług
teren wód

maksymalna nadziemna intensywnosc zabudowy

0.4

maksymalny udzial powierzchni zabudowy

20%


maksymalna wysokosc zabudowy

15.0 m

minimalny udzial powierzchni

biologicznie czynnej	40%
geometria	
plan	https://www.gov.pl/zagospodarowanieprzestrzenne/app/AktPlanowaniaPrzestrzennego/PL.ZIPPZP.11393/100205-POG/1POG
strefa planistyczna	PL.ZIPPZP.11393_100205-POG_1POG-14SJ_20251219T000000
identfier	https://www.gov.pl/zagospodarowanieprzestrzenne/app/StrefaPlanistyczna/PL.ZIPPZP.11393/100205-POG/1POG-14SJ/20251219T000000
przestrzen nazw	PL.ZIPPZP.11393/100205-POG
lokalny id	1POG-14SJ
wersja id	20251219T000000
początek wersji obiektu	2025-12-19T00:00
nazwa	strefa wielofunkcyjna z zabudową mieszkaniową jednorodzinną
oznaczenie	14SJ
symbol	SJ
obowiązuje od	2024-06-28
obowiązuje do	obecnie
status	w opracowaniu https://inspire.ec.europa.eu/codelist/ProcessStepGeneralValue/elaboration
charakter ustalenia	ogólnie wiążące https://inspire.ec.europa.eu/codelist/RegulationNatureValue/generallyBinding
profil podstawowy	teren zabudowy mieszkaniowej jednorodzinnej teren usług teren komunikacji teren zieleni urządzonej teren ogrodów działkowych teren infrastruktury technicznej
profil dodatkowy	teren wód
maksymalna nadziemna intensywnosc zabudowy	0.3
maksymalny udział powierzchni zabudowy	15%
maksymalna wysokosc zabudowy	10.0 m
minimalny udział powierzchni biologicznie czynnej	30%

geometria



plan

<https://www.gov.pl/zagospodarowanieprzestrzenne/app/AktPlanowaniaPrzestrzennego/PL.ZIPPZP.11393/100205-POG/1POG>

strefa planistyczna

PL.ZIPPZP.11393_100205-POG_1POG-14SO_20251219T000000

identyfier

<https://www.gov.pl/zagospodarowanieprzestrzenne/app/StrefaPlanistyczna/PL.ZIPPZP.11393/100205-POG/1POG-14SO/20251219T000000>

przestrzen nazw

PL.ZIPPZP.11393/100205-POG

lokalny id

1POG-14SO

wersja id

20251219T000000

poczatek wersji obiektu

2025-12-19T00:00

nazwa

strefa otwarta

oznaczenie

14SO

symbol

SO

obowiazuje od

2024-06-28

obowiazuje do

obecnie

status

w opracowaniu
<https://inspire.ec.europa.eu/codelist/ProcessStepGeneralValue/elaboration>


charakter ustalenia

ogólnie wiążące
<https://inspire.ec.europa.eu/codelist/RegulationNatureValue/generallyBinding>

profil podstawowy

teren rolnictwa z zakazem zabudowy
teren lasu
teren zieleni naturalnej
teren wód
teren komunikacji
teren ogrodów działkowych
teren infrastruktury technicznej

geometria



plan

<https://www.gov.pl/zagospodarowanieprzestrzenne/app/AktPlanowaniaPrzestrzennego/PL.ZIPPZP.11393/100205-POG/1POG>

strefa planistyczna

PL.ZIPPZP.11393_100205-POG_1POG-14SP_20251219T000000

identyfier

<https://www.gov.pl/zagospodarowanieprzestrzenne/app/StrefaPlanistyczna/PL.ZIPPZP.11393/100205-POG/1POG-14SP/20251219T000000>

przestrzen nazw

PL.ZIPPZP.11393/100205-POG

lokalny id

1POG-14SP

wersja id

20251219T000000

poczatek wersji obiektu

2025-12-19T00:00

nazwa

strefa gospodarcza

oznaczenie

14SP

symbol

SP

obowiazuje od

2024-06-28

obowiazuje do

obecnie

status

w opracowaniu
<https://inspire.ec.europa.eu/codelist/ProcessStepGeneralValue/elaboration>

charakter ustalenia

ogólnie wiążące
<https://inspire.ec.europa.eu/codelist/RegulationNatureValue/generallyBinding>

profil podstawowy

teren produkcji
teren komunikacji
teren zieleni urządzonej
teren ogrodów działkowych
teren infrastruktury technicznej

profil dodatkowy

teren usług
teren wód

maksymalna nadziemna intensywnosc zabudowy

2

maksymalny udzial powierzchni zabudowy

80%

maksymalna wysokosc zabudowy

40.0 m

minimalny udzial powierzchni biologicznie czynnej

20%

geometria



plan	https://www.gov.pl/zagospodarowanieprzestrzenne/app/AktPlanowaniaPrzestrzennego/PL.ZIPPZP.11393/100205-POG/1POG
------	-----------------------------------------------------------------------------------------------------------------------------------------------------------------------------------------------------------------------------------------------

strefa planistyczna	PL.ZIPPZP.11393_100205-POG_1POG-14SI_20251219T000000
---------------------	------------------------------------------------------

identifier	https://www.gov.pl/zagospodarowanieprzestrzenne/app/StrefaPlanistyczna/PL.ZIPPZP.11393/100205-POG/1POG-14SI/20251219T000000
------------	-----------------------------------------------------------------------------------------------------------------------------------------------------------------------------------------------------------------------------------------------------------------------

przestrzen nazw	PL.ZIPPZP.11393/100205-POG
-----------------	----------------------------

lokalny id	1POG-14SI
------------	-----------

wersja id	20251219T000000
-----------	-----------------

poczatek wersji obiektu	2025-12-19T00:00
-------------------------	------------------

nazwa	strefa infrastrukturalna
-------	--------------------------

oznaczenie	14SI
------------	------

symbol	SI
--------	----

obowiazuje od	2024-06-28
---------------	------------

obowiazuje do	obecnie
---------------	---------

status	w opracowaniu https://inspire.ec.europa.eu/codelist/ProcessStepGeneralValue/elaboration
--------	------------------------------------------------------------------------------------------------------------------------------------------------------------------------------------

charakter ustalenia	ogólnie wiążące https://inspire.ec.europa.eu/codelist/RegulationNatureValue/generallyBinding
---------------------	--------------------------------------------------------------------------------------------------------------------------------------------------------------------------------------------

profil podstawowy	teren infrastruktury technicznej teren komunikacji teren ogrodów działkowych
-------------------	------------------------------------------------------------------------------------

profil dodatkowy	teren wód
------------------	-----------

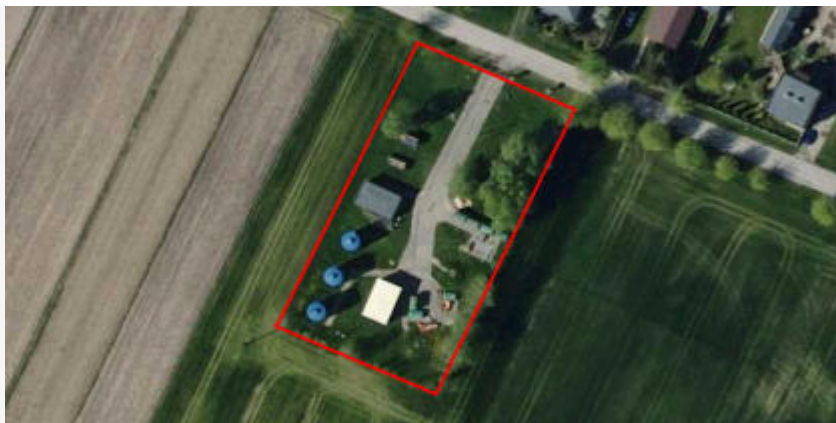
maksymalna nadziemna intensywnosc zabudowy	0.6
--------------------------------------------	-----

maksymalny udzial powierzchni zabudowy	60%
----------------------------------------	-----

maksymalna wysokosc zabudowy	40.0 m
------------------------------	--------

minimalny udzial powierzchni biologicznie czynnej	20%
---------------------------------------------------	-----

geometria	
-----------	--



plan

<https://www.gov.pl/zagospodarowanieprzestrzenne/app/AktPlanowaniaPrzestrzennego/PL.ZIPPZP.11393/100205-POG/1POG>

strefa planistyczna

PL.ZIPPZP.11393_100205-POG_1POG-14SU_20251219T000000

identyfier

<https://www.gov.pl/zagospodarowanieprzestrzenne/app/StrefaPlanistyczna/PL.ZIPPZP.11393/100205-POG/1POG-14SU/20251219T000000>

przestrzen nazw

PL.ZIPPZP.11393/100205-POG

lokalny id

1POG-14SU

wersja id

20251219T000000

poczatek wersji obiektu

2025-12-19T00:00

nazwa

strefa usługowa

oznaczenie

14SU

symbol

SU

obowiazuje od

2024-06-28

obowiazuje do

obecnie

status

w opracowaniu
<https://inspire.ec.europa.eu/codelist/ProcessStepGeneralValue/elaboration>

charakter ustalenia

ogólnie wiążące
<https://inspire.ec.europa.eu/codelist/RegulationNatureValue/generallyBinding>

profil podstawowy

teren usług
teren komunikacji
teren zieleni urządzonej
teren ogrodów działkowych
teren infrastruktury technicznej

profil dodatkowy

teren zieleni naturalnej
teren wód

maksymalna nadziemna intensywnosc zabudowy

0.3

maksymalny udzial powierzchni zabudowy

10%

maksymalna wysokosc zabudowy

12.0 m

minimalny udzial powierzchni biologicznie czynnej

30%

geometria



plan

<https://www.gov.pl/zagospodarowanieprzestrzenne/app/AktPlanowaniaPrzestrzennego/PL.ZIPPZP.11393/100205-POG/1POG>

strefa planistyczna

PL.ZIPPZP.11393_100205-POG_1POG-14SN_20251219T000000

identyfier

<https://www.gov.pl/zagospodarowanieprzestrzenne/app/StrefaPlanistyczna/PL.ZIPPZP.11393/100205-POG/1POG-14SN/20251219T000000>

przestrzen nazw

PL.ZIPPZP.11393/100205-POG

lokalny id

1POG-14SN

wersja id

20251219T000000

poczatek wersji obiektu

2025-12-19T00:00

nazwa

strefa zieleni i rekreacji

oznaczenie

14SN

symbol

SN

obowiazuje od

2024-06-28

obowiazuje do

obecnie

status

w opracowaniu
<https://inspire.ec.europa.eu/codelist/ProcessStepGeneralValue/elaboration>

charakter ustalenia

ogólnie wiążące
<https://inspire.ec.europa.eu/codelist/RegulationNatureValue/generallyBinding>

profil podstawowy

teren zieleni urządzonej
teren plaży
teren wód
teren komunikacji
teren ogrodów działkowych
teren infrastruktury technicznej

profil dodatkowy

teren usług sportu i rekreacji
teren zieleni naturalnej
teren lasu

minimalny udział powierzchni biologicznie czynnej

90%

geometria



plan

<https://www.gov.pl/zagospodarowanieprzestrzenne/app/AktPlanowaniaPrzestrzennego/PL.ZIPPZP.11393/100205-POG/1POG>

strefa planistyczna

PL.ZIPPZP.11393_100205-POG_1POG-14SR_20251219T000000

identyfier

<https://www.gov.pl/zagospodarowanieprzestrzenne/app/StrefaPlanistyczna/PL.ZIPPZP.11393/100205-POG/1POG-14SR/20251219T000000>

przestrzen nazw

PL.ZIPPZP.11393/100205-POG

lokalny id

1POG-14SR

wersja id

20251219T000000

początek wersji obiektu

2025-12-19T00:00

nazwa

strefa produkcji rolniczej

oznaczenie

14SR

symbol

SR

obowiązuje od

2024-06-28

obowiązuje do

obecnie

status

w opracowaniu
<https://inspire.ec.europa.eu/codelist/ProcessStepGeneralValue/elaboration>

charakter ustalenia

ogólnie wiążące
<https://inspire.ec.europa.eu/codelist/RegulationNatureValue/generallyBinding>

profil podstawowy

teren produkcji w gospodarstwach rolnych
teren wielkotowarowej produkcji rolnej
teren akwakultury i obsługi rybactwa
teren komunikacji
teren ogrodów działkowych
teren infrastruktury technicznej

profil dodatkowy

teren rolnictwa z zakazem zabudowy
teren elektrowni słonecznej
teren elektrowni wiatrowej
teren wód

maksymalna nadziemna intensywność zabudowy

0.4

maksymalny udział powierzchni zabudowy

40%


maksymalna wysokość zabudowy

210.0 m

minimalny udział powierzchni

biologicznie czynnej	30%
geometria	
plan	https://www.gov.pl/zagospodarowanieprzestrzenne/app/AktPlanowaniaPrzestrzennego/PL.ZIPPZP.11393/100205-POG/1POG
strefa planistyczna	PL.ZIPPZP.11393_100205-POG_1POG-15SJ_20251219T000000
identfier	https://www.gov.pl/zagospodarowanieprzestrzenne/app/StrefaPlanistyczna/PL.ZIPPZP.11393/100205-POG/1POG-15SJ/20251219T000000
przestrzen nazw	PL.ZIPPZP.11393/100205-POG
lokalny id	1POG-15SJ
wersja id	20251219T000000
początek wersji obiektu	2025-12-19T00:00
nazwa	strefa wielofunkcyjna z zabudową mieszkaniową jednorodzinną
oznaczenie	15SJ
symbol	SJ
obowiązuje od	2024-06-28
obowiązuje do	obecnie
status	w opracowaniu https://inspire.ec.europa.eu/codelist/ProcessStepGeneralValue/elaboration
charakter ustalenia	ogólnie wiążące https://inspire.ec.europa.eu/codelist/RegulationNatureValue/generallyBinding
profil podstawowy	teren zabudowy mieszkaniowej jednorodzinnej teren usług teren komunikacji teren zieleni urządzonej teren ogrodów działkowych teren infrastruktury technicznej
profil dodatkowy	teren wód
maksymalna nadziemna intensywnosc zabudowy	0.6
maksymalny udział powierzchni zabudowy	30%
maksymalna wysokosc zabudowy	10.0 m
minimalny udział powierzchni biologicznie czynnej	40%

geometria



plan

<https://www.gov.pl/zagospodarowanieprzestrzenne/app/AktPlanowaniaPrzestrzennego/PL.ZIPPZP.11393/100205-POG/1POG>

strefa planistyczna

PL.ZIPPZP.11393_100205-POG_1POG-15SZ_20251219T000000

identyfier

<https://www.gov.pl/zagospodarowanieprzestrzenne/app/StrefaPlanistyczna/PL.ZIPPZP.11393/100205-POG/1POG-15SZ/20251219T000000>

przestrzen nazw

PL.ZIPPZP.11393/100205-POG

lokalny id

1POG-15SZ

wersja id

20251219T000000

poczatek wersji obiektu

2025-12-19T00:00

nazwa

strefa wielofunkcyjna z zabudową zagrodową

oznaczenie

15SZ

symbol

SZ

obowiazuje od

2024-06-28

obowiazuje do

obecnie

status

w opracowaniu
<https://inspire.ec.europa.eu/codelist/ProcessStepGeneralValue/elaboration>

charakter ustalenia

ogólnie wiążące
<https://inspire.ec.europa.eu/codelist/RegulationNatureValue/generallyBinding>

profil podstawowy

teren zabudowy zagrodowej
teren produkcji w gospodarstwach rolnych
teren akwakultury i obsługi rybactwa
teren komunikacji
teren zieleni urządzonej
teren ogrodów działkowych
teren infrastruktury technicznej

profil dodatkowy

teren wielkotowarowej produkcji rolnej
teren usług
teren wód

maksymalna nadziemna intensywnosc zabudowy

0.6

maksymalny udzial powierzchni zabudowy

30%

maksymalna wysokosc zabudowy

15.0 m

minimalny udzial powierzchni

biologicznie czynnej	40%
geometria	
plan	https://www.gov.pl/zagospodarowanieprzestrzenne/app/AktPlanowaniaPrzestrzennego/PL.ZIPPZP.11393/100205-POG/1POG
strefa planistyczna	PL.ZIPPZP.11393_100205-POG_1POG-15SI_20251219T000000
identfier	https://www.gov.pl/zagospodarowanieprzestrzenne/app/StrefaPlanistyczna/PL.ZIPPZP.11393/100205-POG/1POG-15SI/20251219T000000
przestrzen nazw	PL.ZIPPZP.11393/100205-POG
lokalny id	1POG-15SI
wersja id	20251219T000000
początek wersji obiektu	2025-12-19T00:00
nazwa	strefa infrastrukturalna
oznaczenie	15SI
symbol	SI
obowiązuje od	2024-06-28
obowiązuje do	obecnie
status	w opracowaniu https://inspire.ec.europa.eu/codelist/ProcessStepGeneralValue/elaboration
charakter ustalenia	ogólnie wiążące https://inspire.ec.europa.eu/codelist/RegulationNatureValue/generallyBinding
profil podstawowy	teren infrastruktury technicznej teren komunikacji teren ogrodów działkowych
profil dodatkowy	teren wód
minimalny udział powierzchni biologicznie czynnej	20%
geometria	



plan

<https://www.gov.pl/zagospodarowanieprzestrzenne/app/AktPlanowaniaPrzestrzennego/PL.ZIPPZP.11393/100205-POG/1POG>

strefa planistyczna

PL.ZIPPZP.11393_100205-POG_1POG-15SP_20251219T000000

identyfier

<https://www.gov.pl/zagospodarowanieprzestrzenne/app/StrefaPlanistyczna/PL.ZIPPZP.11393/100205-POG/1POG-15SP/20251219T000000>

przestrzen nazw

PL.ZIPPZP.11393/100205-POG

lokalny id

1POG-15SP

wersja id

20251219T000000

poczatek wersji obiektu

2025-12-19T00:00

nazwa

strefa gospodarcza

oznaczenie

15SP

symbol

SP

obowiazuje od

2024-06-28

obowiazuje do

obecnie

status

w opracowaniu
<https://inspire.ec.europa.eu/codelist/ProcessStepGeneralValue/elaboration>

charakter ustalenia

ogólnie wiążące
<https://inspire.ec.europa.eu/codelist/RegulationNatureValue/generallyBinding>

profil podstawowy

teren produkcji
teren komunikacji
teren zieleni urządzonej
teren ogrodów działkowych
teren infrastruktury technicznej

profil dodatkowy

teren usług
teren wód

maksymalna nadziemna intensywnosc zabudowy

1

maksymalny udzial powierzchni zabudowy

50%

maksymalna wysokosc zabudowy

25.0 m

minimalny udzial powierzchni biologicznie czynnej

20%

geometria



plan

<https://www.gov.pl/zagospodarowanieprzestrzenne/app/AktPlanowaniaPrzestrzennego/PL.ZIPPZP.11393/100205-POG/1POG>

strefa planistyczna

PL.ZIPPZP.11393_100205-POG_1POG-15SW_20251219T000000

identyfier

<https://www.gov.pl/zagospodarowanieprzestrzenne/app/StrefaPlanistyczna/PL.ZIPPZP.11393/100205-POG/1POG-15SW/20251219T000000>

przestrzen nazw

PL.ZIPPZP.11393/100205-POG

lokalny id

1POG-15SW

wersja id

20251219T000000

początek wersji obiektu

2025-12-19T00:00

nazwa

strefa wielofunkcyjna z zabudową mieszkaniową wielorodzinną

oznaczenie

15SW

symbol

SW

obowiązuje od

2024-06-28

obowiązuje do

obecnie

status

w opracowaniu
<https://inspire.ec.europa.eu/codelist/ProcessStepGeneralValue/elaboration>

charakter ustalenia

ogólnie wiążące
<https://inspire.ec.europa.eu/codelist/RegulationNatureValue/generallyBinding>

profil podstawowy

teren zabudowy mieszkaniowej wielorodzinnej
teren usług
teren komunikacji
teren zieleni urządzonej
teren ogrodów działkowych
teren infrastruktury technicznej

profil dodatkowy

teren zieleni naturalnej
teren wód

maksymalna nadziemna intensywność zabudowy

0.9

maksymalny udział powierzchni zabudowy

30%

maksymalna wysokość zabudowy

12.0 m

minimalny udział powierzchni biologicznie czynnej

40%

geometria



plan

<https://www.gov.pl/zagospodarowanieprzestrzenne/app/AktPlanowaniaPrzestrzennego/PL.ZIPPZP.11393/100205-POG/1POG>

strefa planistyczna

PL.ZIPPZP.11393_100205-POG_1POG-15SU_20251219T000000

identyfier

<https://www.gov.pl/zagospodarowanieprzestrzenne/app/StrefaPlanistyczna/PL.ZIPPZP.11393/100205-POG/1POG-15SU/20251219T000000>

przestrzen nazw

PL.ZIPPZP.11393/100205-POG

lokalny id

1POG-15SU

wersja id

20251219T000000

początek wersji obiektu

2025-12-19T00:00

nazwa

strefa usługowa

oznaczenie

15SU

symbol

SU

obowiązuje od

2024-06-28

obowiązuje do

obecnie

status

w opracowaniu
<https://inspire.ec.europa.eu/codelist/ProcessStepGeneralValue/elaboration>

charakter ustalenia

ogólnie wiążące
<https://inspire.ec.europa.eu/codelist/RegulationNatureValue/generallyBinding>

profil podstawowy

teren usług
teren komunikacji
teren zieleni urządzonej
teren ogrodów działkowych
teren infrastruktury technicznej

profil dodatkowy

teren wód

maksymalna nadziemna intensywność zabudowy

0.4

maksymalny udział powierzchni zabudowy

20%

maksymalna wysokość zabudowy

10.0 m

minimalny udział powierzchni biologicznie czynnej

30%

geometria



plan

<https://www.gov.pl/zagospodarowanieprzestrzenne/app/AktPlanowaniaPrzestrzennego/PL.ZIPPZP.11393/100205-POG/1POG>

strefa planistyczna

PL.ZIPPZP.11393_100205-POG_1POG-15SN_20251219T000000

identyfier

<https://www.gov.pl/zagospodarowanieprzestrzenne/app/StrefaPlanistyczna/PL.ZIPPZP.11393/100205-POG/1POG-15SN/20251219T000000>

przestrzen nazw

PL.ZIPPZP.11393/100205-POG

lokalny id

1POG-15SN

wersja id

20251219T000000

początek wersji obiektu

2025-12-19T00:00

nazwa

strefa zieleni i rekreacji

oznaczenie

15SN

symbol

SN

obowiązuje od

2024-06-28

obowiązuje do

obecnie

status

w opracowaniu
<https://inspire.ec.europa.eu/codelist/ProcessStepGeneralValue/elaboration>

charakter ustalenia

ogólnie wiążące
<https://inspire.ec.europa.eu/codelist/RegulationNatureValue/generallyBinding>

profil podstawowy

teren zieleni urządzonej
teren plaży
teren wód
teren komunikacji
teren ogrodów działkowych
teren infrastruktury technicznej

profil dodatkowy

teren zieleni naturalnej

minimalny udział powierzchni biologicznie czynnej

50%

geometria



plan	https://www.gov.pl/zagospodarowanieprzestrzenne/app/AktPlanowaniaPrzestrzennego/PL.ZIPPZP.11393/100205-POG/1POG
------	-----------------------------------------------------------------------------------------------------------------------------------------------------------------------------------------------------------------------------------------------

strefa planistyczna	PL.ZIPPZP.11393_100205-POG_1POG-15SO_20251219T000000
---------------------	------------------------------------------------------

identifier	https://www.gov.pl/zagospodarowanieprzestrzenne/app/StrefaPlanistyczna/PL.ZIPPZP.11393/100205-POG/1POG-15SO/20251219T000000
------------	-----------------------------------------------------------------------------------------------------------------------------------------------------------------------------------------------------------------------------------------------------------------------

przestrzen nazw	PL.ZIPPZP.11393/100205-POG
-----------------	----------------------------

lokalny id	1POG-15SO
------------	-----------

wersja id	20251219T000000
-----------	-----------------

poczatek wersji obiektu	2025-12-19T00:00
-------------------------	------------------

nazwa	strefa otwarta
-------	----------------

oznaczenie	15SO
------------	------

symbol	SO
--------	----

obowiazuje od	2024-06-28
---------------	------------

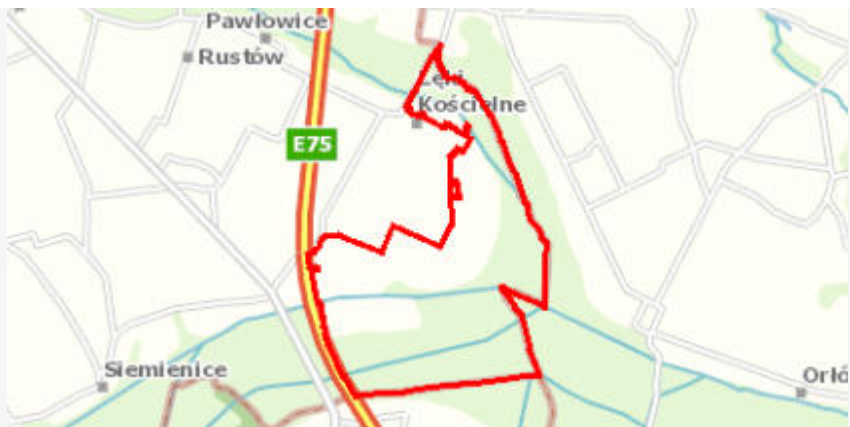
obowiazuje do	obecnie
---------------	---------

status	w opracowaniu https://inspire.ec.europa.eu/codelist/ProcessStepGeneralValue/elaboration
--------	------------------------------------------------------------------------------------------------------------------------------------------------------------------------------------

charakter ustalenia	ogólnie wiążące https://inspire.ec.europa.eu/codelist/RegulationNatureValue/generallyBinding
---------------------	--------------------------------------------------------------------------------------------------------------------------------------------------------------------------------------------

profil podstawowy	teren rolnictwa z zakazem zabudowy teren lasu teren zieleni naturalnej teren wód teren komunikacji teren ogrodów działkowych teren infrastruktury technicznej
-------------------	---------------------------------------------------------------------------------------------------------------------------------------------------------------------------------

geometria	
-----------	--



plan

<https://www.gov.pl/zagospodarowanieprzestrzenne/app/AktPlanowaniaPrzestrzennego/PL.ZIPPZP.11393/100205-POG/1POG>

strefa planistyczna

PL.ZIPPZP.11393_100205-POG_1POG-15SR_20251219T000000

identyfier

<https://www.gov.pl/zagospodarowanieprzestrzenne/app/StrefaPlanistyczna/PL.ZIPPZP.11393/100205-POG/1POG-15SR/20251219T000000>

przestrzen nazw

PL.ZIPPZP.11393/100205-POG

lokalny id

1POG-15SR

wersja id

20251219T000000

początek wersji obiektu

2025-12-19T00:00

nazwa

strefa produkcji rolniczej

oznaczenie

15SR

symbol

SR

obowiązuje od

2024-06-28

obowiązuje do

obecnie

status

w opracowaniu
<https://inspire.ec.europa.eu/codelist/ProcessStepGeneralValue/elaboration>

charakter ustalenia

ogólnie wiążące
<https://inspire.ec.europa.eu/codelist/RegulationNatureValue/generallyBinding>

profil podstawowy

teren produkcji w gospodarstwach rolnych
teren wielkotowarowej produkcji rolnej
teren akwakultury i obsługi rybactwa
teren komunikacji
teren ogrodów działkowych
teren infrastruktury technicznej

profil dodatkowy

teren rolnictwa z zakazem zabudowy
teren elektrowni słonecznej
teren wód

maksymalna nadziemna intensywność zabudowy

0.4

maksymalny udział powierzchni zabudowy

40%

maksymalna wysokość zabudowy

18.0 m

minimalny udział powierzchni biologicznie czynnej

30%

geometria



plan

<https://www.gov.pl/zagospodarowanieprzestrzenne/app/AktPlanowaniaPrzestrzennego/PL.ZIPPZP.11393/100205-POG/1POG>

strefa planistyczna

PL.ZIPPZP.11393_100205-POG_1POG-16SZ_20251219T000000

identfier

<https://www.gov.pl/zagospodarowanieprzestrzenne/app/StrefaPlanistyczna/PL.ZIPPZP.11393/100205-POG/1POG-16SZ/20251219T000000>

przestrzen nazw

PL.ZIPPZP.11393/100205-POG

lokalny id

1POG-16SZ

wersja id

20251219T000000

początek wersji obiektu

2025-12-19T00:00

nazwa

strefa wielofunkcyjna z zabudową zagrodową

oznaczenie

16SZ

symbol

SZ

obowiązuje od

2024-06-28

obowiązuje do

obecnie

status

w opracowaniu
<https://inspire.ec.europa.eu/codelist/ProcessStepGeneralValue/elaboration>

charakter ustalenia

ogólnie wiążące
<https://inspire.ec.europa.eu/codelist/RegulationNatureValue/generallyBinding>

profil podstawowy

teren zabudowy zagrodowej
teren produkcji w gospodarstwach rolnych
teren akwakultury i obsługi rybactwa
teren komunikacji
teren zieleni urządzonej
teren ogrodów działkowych
teren infrastruktury technicznej

profil dodatkowy

teren wielkotowarowej produkcji rolnej
teren usług
teren wód

maksymalna nadziemna intensywność zabudowy

0.4

maksymalny udział powierzchni zabudowy

20%

maksymalna wysokość zabudowy

15.0 m

minimalny udział powierzchni biologicznie czynnej	40%
geometria	
plan	https://www.gov.pl/zagospodarowanieprzestrzenne/app/AktPlanowaniaPrzestrzennego/PL.ZIPPZP.11393/100205-POG/1POG
strefa planistyczna	PL.ZIPPZP.11393_100205-POG_1POG-16SW_20251219T000000
identyfier	https://www.gov.pl/zagospodarowanieprzestrzenne/app/StrefaPlanistyczna/PL.ZIPPZP.11393/100205-POG/1POG-16SW/20251219T000000
przestrzen nazw	PL.ZIPPZP.11393/100205-POG
lokalny id	1POG-16SW
wersja id	20251219T000000
początek wersji obiektu	2025-12-19T00:00
nazwa	strefa wielofunkcyjna z zabudową mieszkaniową wielorodzinną
oznaczenie	16SW
symbol	SW
obowiązuje od	2024-06-28
obowiązuje do	obecnie
status	w opracowaniu https://inspire.ec.europa.eu/codelist/ProcessStepGeneralValue/elaboration
charakter ustalenia	ogólnie wiążące https://inspire.ec.europa.eu/codelist/RegulationNatureValue/generallyBinding
profil podstawowy	teren zabudowy mieszkaniowej wielorodzinnej teren usług teren komunikacji teren zieleni urządzonej teren ogrodów działkowych teren infrastruktury technicznej
profil dodatkowy	teren wód
maksymalna nadziemna intensywnosc zabudowy	0.4
maksymalny udział powierzchni zabudowy	20%
maksymalna wysokosc zabudowy	12.0 m
minimalny udział powierzchni	

biologicznie czynnej	30%
geometria	
plan	https://www.gov.pl/zagospodarowanieprzestrzenne/app/AktPlanowaniaPrzestrzennego/PL.ZIPPZP.11393/100205-POG/1POG
strefa planistyczna	PL.ZIPPZP.11393_100205-POG_1POG-16SI_20251219T000000
identfier	https://www.gov.pl/zagospodarowanieprzestrzenne/app/StrefaPlanistyczna/PL.ZIPPZP.11393/100205-POG/1POG-16SI/20251219T000000
przestrzen nazw	PL.ZIPPZP.11393/100205-POG
lokalny id	1POG-16SI
wersja id	20251219T000000
początek wersji obiektu	2025-12-19T00:00
nazwa	strefa infrastrukturalna
oznaczenie	16SI
symbol	SI
obowiązuje od	2024-06-28
obowiązuje do	obecnie
status	w opracowaniu https://inspire.ec.europa.eu/codelist/ProcessStepGeneralValue/elaboration
charakter ustalenia	ogólnie wiążące https://inspire.ec.europa.eu/codelist/RegulationNatureValue/generallyBinding
profil podstawowy	teren infrastruktury technicznej teren komunikacji teren ogrodów działkowych
profil dodatkowy	teren wód
minimalny udział powierzchni biologicznie czynnej	20%
geometria	



plan	https://www.gov.pl/zagospodarowanieprzestrzenne/app/AktPlanowaniaPrzestrzennego/PL.ZIPPZP.11393/100205-POG/1POG
------	-----------------------------------------------------------------------------------------------------------------------------------------------------------------------------------------------------------------------------------------------

strefa planistyczna	PL.ZIPPZP.11393_100205-POG_1POG-16SO_20251219T000000
---------------------	------------------------------------------------------

identifier	https://www.gov.pl/zagospodarowanieprzestrzenne/app/StrefaPlanistyczna/PL.ZIPPZP.11393/100205-POG/1POG-16SO/20251219T000000
------------	-----------------------------------------------------------------------------------------------------------------------------------------------------------------------------------------------------------------------------------------------------------------------

przestrzen nazw	PL.ZIPPZP.11393/100205-POG
-----------------	----------------------------

lokalny id	1POG-16SO
------------	-----------

wersja id	20251219T000000
-----------	-----------------

poczatek wersji obiektu	2025-12-19T00:00
-------------------------	------------------

nazwa	strefa otwarta
-------	----------------

oznaczenie	16SO
------------	------

symbol	SO
--------	----

obowiazuje od	2024-06-28
---------------	------------

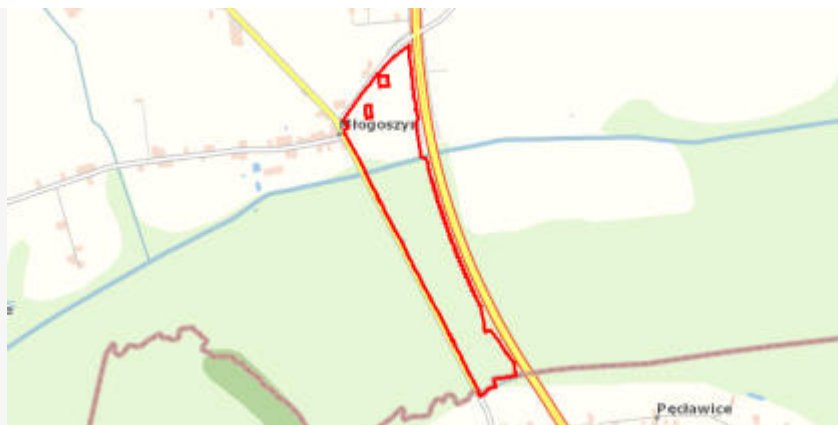
obowiazuje do	obecnie
---------------	---------

status	w opracowaniu https://inspire.ec.europa.eu/codelist/ProcessStepGeneralValue/elaboration
--------	------------------------------------------------------------------------------------------------------------------------------------------------------------------------------------

charakter ustalenia	ogólnie wiążące https://inspire.ec.europa.eu/codelist/RegulationNatureValue/generallyBinding
---------------------	--------------------------------------------------------------------------------------------------------------------------------------------------------------------------------------------

profil podstawowy	teren rolnictwa z zakazem zabudowy teren lasu teren zieleni naturalnej teren wód teren komunikacji teren ogrodów działkowych teren infrastruktury technicznej
-------------------	---------------------------------------------------------------------------------------------------------------------------------------------------------------------------------

geometria	
-----------	--



plan

<https://www.gov.pl/zagospodarowanieprzestrzenne/app/AktPlanowaniaPrzestrzennego/PL.ZIPPZP.11393/100205-POG/1POG>

strefa planistyczna

PL.ZIPPZP.11393_100205-POG_1POG-16SP_20251219T000000

identyfier

<https://www.gov.pl/zagospodarowanieprzestrzenne/app/StrefaPlanistyczna/PL.ZIPPZP.11393/100205-POG/1POG-16SP/20251219T000000>

przestrzen nazw

PL.ZIPPZP.11393/100205-POG

lokalny id

1POG-16SP

wersja id

20251219T000000

poczatek wersji obiektu

2025-12-19T00:00

nazwa

strefa gospodarcza

oznaczenie

16SP

symbol

SP

obowiazuje od

2024-06-28

obowiazuje do

obecnie

status

w opracowaniu
<https://inspire.ec.europa.eu/codelist/ProcessStepGeneralValue/elaboration>

charakter ustalenia

ogólnie wiążące
<https://inspire.ec.europa.eu/codelist/RegulationNatureValue/generallyBinding>

profil podstawowy

teren produkcji
teren komunikacji
teren zieleni urządzonej
teren ogrodów działkowych
teren infrastruktury technicznej

profil dodatkowy

teren usług
teren wód

maksymalna nadziemna intensywnosc zabudowy

1

maksymalny udzial powierzchni zabudowy

50%

maksymalna wysokosc zabudowy

40.0 m

minimalny udzial powierzchni biologicznie czynnej

20%

geometria



plan

<https://www.gov.pl/zagospodarowanieprzestrzenne/app/AktPlanowaniaPrzestrzennego/PL.ZIPPZP.11393/100205-POG/1POG>

strefa planistyczna

PL.ZIPPZP.11393_100205-POG_1POG-16SU_20251219T000000

identyfier

<https://www.gov.pl/zagospodarowanieprzestrzenne/app/StrefaPlanistyczna/PL.ZIPPZP.11393/100205-POG/1POG-16SU/20251219T000000>

przestrzen nazw

PL.ZIPPZP.11393/100205-POG

lokalny id

1POG-16SU

wersja id

20251219T000000

poczatek wersji obiektu

2025-12-19T00:00

nazwa

strefa usługowa

oznaczenie

16SU

symbol

SU

obowiazuje od

2024-06-28

obowiazuje do

obecnie

status

w opracowaniu
<https://inspire.ec.europa.eu/codelist/ProcessStepGeneralValue/elaboration>

charakter ustalenia

ogólnie wiążące
<https://inspire.ec.europa.eu/codelist/RegulationNatureValue/generallyBinding>

profil podstawowy

teren usług
teren komunikacji
teren zieleni urządzonej
teren ogrodów działkowych
teren infrastruktury technicznej

profil dodatkowy

teren wód

maksymalna nadziemna intensywnosc zabudowy

0.6

maksymalny udzial powierzchni zabudowy

30%

maksymalna wysokosc zabudowy

10.0 m

minimalny udzial powierzchni biologicznie czynnej

30%

geometria



plan

<https://www.gov.pl/zagospodarowanieprzestrzenne/app/AktPlanowaniaPrzestrzennego/PL.ZIPPZP.11393/100205-POG/1POG>

strefa planistyczna

PL.ZIPPZP.11393_100205-POG_1POG-16SJ_20251219T000000

identyfier

<https://www.gov.pl/zagospodarowanieprzestrzenne/app/StrefaPlanistyczna/PL.ZIPPZP.11393/100205-POG/1POG-16SJ/20251219T000000>

przestrzen nazw

PL.ZIPPZP.11393/100205-POG

lokalny id

1POG-16SJ

wersja id

20251219T000000

początek wersji obiektu

2025-12-19T00:00

nazwa

strefa wielofunkcyjna z zabudową mieszkaniową jednorodzinną

oznaczenie

16SJ

symbol

SJ

obowiązuje od

2024-06-28

obowiązuje do

obecnie

status

w opracowaniu
<https://inspire.ec.europa.eu/codelist/ProcessStepGeneralValue/elaboration>

charakter ustalenia

ogólnie wiążące
<https://inspire.ec.europa.eu/codelist/RegulationNatureValue/generallyBinding>

profil podstawowy

teren zabudowy mieszkaniowej jednorodzinnej
 teren usług
 teren komunikacji
 teren zieleni urządzonej
 teren ogrodów działkowych
 teren infrastruktury technicznej

profil dodatkowy

teren wód

maksymalna nadziemna intensywność zabudowy

0.4

maksymalny udział powierzchni zabudowy

20%


maksymalna wysokość zabudowy

10.0 m

minimalny udział powierzchni biologicznie czynnej

30%

geometria



plan

<https://www.gov.pl/zagospodarowanieprzestrzenne/app/AktPlanowaniaPrzestrzennego/PL.ZIPPZP.11393/100205-POG/1POG>

strefa planistyczna

PL.ZIPPZP.11393_100205-POG_1POG-16SR_20251219T000000

identyfier

<https://www.gov.pl/zagospodarowanieprzestrzenne/app/StrefaPlanistyczna/PL.ZIPPZP.11393/100205-POG/1POG-16SR/20251219T000000>

przestrzen nazw

PL.ZIPPZP.11393/100205-POG

lokalny id

1POG-16SR

wersja id

20251219T000000

poczatek wersji obiektu

2025-12-19T00:00

nazwa

strefa produkcji rolniczej

oznaczenie

16SR

symbol

SR

obowiazuje od

2024-06-28

obowiazuje do

obecnie

status

w opracowaniu
<https://inspire.ec.europa.eu/codelist/ProcessStepGeneralValue/elaboration>

charakter ustalenia

ogólnie wiążące
<https://inspire.ec.europa.eu/codelist/RegulationNatureValue/generallyBinding>

profil podstawowy

teren produkcji w gospodarstwach rolnych
teren wielkotowarowej produkcji rolnej
teren akwakultury i obsługi rybactwa
teren komunikacji
teren ogrodów działkowych
teren infrastruktury technicznej

profil dodatkowy

teren rolnictwa z zakazem zabudowy
teren elektrowni słonecznej
teren wód

maksymalna nadziemna intensywnosc zabudowy

0.4

maksymalny udział powierzchni zabudowy

40%

maksymalna wysokosc zabudowy

18.0 m

minimalny udział powierzchni biologicznie czynnej

30%

geometria



plan

<https://www.gov.pl/zagospodarowanieprzestrzenne/app/AktPlanowaniaPrzestrzennego/PL.ZIPPZP.11393/100205-POG/1POG>

strefa planistyczna

PL.ZIPPZP.11393_100205-POG_1POG-16SN_20251219T000000

identfier

<https://www.gov.pl/zagospodarowanieprzestrzenne/app/StrefaPlanistyczna/PL.ZIPPZP.11393/100205-POG/1POG-16SN/20251219T000000>

przestrzen nazw

PL.ZIPPZP.11393/100205-POG

lokalny id

1POG-16SN

wersja id

20251219T000000

początek wersji obiektu

2025-12-19T00:00

nazwa

strefa zieleni i rekreacji

oznaczenie

16SN

symbol

SN

obowiązuje od

2024-06-28

obowiązuje do

obecnie

status

w opracowaniu
<https://inspire.ec.europa.eu/codelist/ProcessStepGeneralValue/elaboration>

charakter ustalenia

ogólnie wiążące
<https://inspire.ec.europa.eu/codelist/RegulationNatureValue/generallyBinding>

profil podstawowy

teren zieleni urządzonej
teren plaży
teren wód
teren komunikacji
teren ogrodów działkowych
teren infrastruktury technicznej

profil dodatkowy

teren zieleni naturalnej
teren lasu

maksymalna nadziemna intensywność zabudowy

0.4

maksymalny udział powierzchni zabudowy

40%

maksymalna wysokość zabudowy

10.0 m

minimalny udział powierzchni biologicznie czynnej

50%

geometria



plan

<https://www.gov.pl/zagospodarowanieprzestrzenne/app/AktPlanowaniaPrzestrzennego/PL.ZIPPZP.11393/100205-POG/1POG>

strefa planistyczna

PL.ZIPPZP.11393_100205-POG_1POG-17SZ_20251219T000000

identyfier

<https://www.gov.pl/zagospodarowanieprzestrzenne/app/StrefaPlanistyczna/PL.ZIPPZP.11393/100205-POG/1POG-17SZ/20251219T000000>

przestrzen nazw

PL.ZIPPZP.11393/100205-POG

lokalny id

1POG-17SZ

wersja id

20251219T000000

poczatek wersji obiektu

2025-12-19T00:00

nazwa

strefa wielofunkcyjna z zabudową zagrodową

oznaczenie

17SZ

symbol

SZ

obowiazuje od

2024-06-28

obowiazuje do

obecnie

status

w opracowaniu
<https://inspire.ec.europa.eu/codelist/ProcessStepGeneralValue/elaboration>

charakter ustalenia

ogólnie wiążące
<https://inspire.ec.europa.eu/codelist/RegulationNatureValue/generallyBinding>

profil podstawowy

teren zabudowy zagrodowej
teren produkcji w gospodarstwach rolnych
teren akwakultury i obsługi rybactwa
teren komunikacji
teren zieleni urządzonej
teren ogrodów działkowych
teren infrastruktury technicznej

profil dodatkowy

teren wielkotowarowej produkcji rolnej
teren usług
teren wód

maksymalna nadziemna intensywnosc zabudowy

0.6

maksymalny udzial powierzchni zabudowy

30%

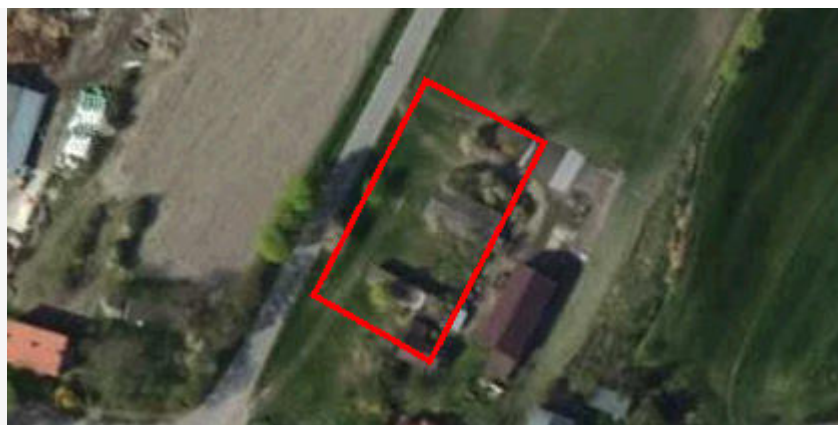
maksymalna wysokosc zabudowy

15.0 m

minimalny udzial powierzchni

biologicznie czynnej	40%
geometria	
plan	https://www.gov.pl/zagospodarowanieprzestrzenne/app/AktPlanowaniaPrzestrzennego/PL.ZIPPZP.11393/100205-POG/1POG
strefa planistyczna	PL.ZIPPZP.11393_100205-POG_1POG-17SP_20251219T000000
identfier	https://www.gov.pl/zagospodarowanieprzestrzenne/app/StrefaPlanistyczna/PL.ZIPPZP.11393/100205-POG/1POG-17SP/20251219T000000
przestrzen nazw	PL.ZIPPZP.11393/100205-POG
lokalny id	1POG-17SP
wersja id	20251219T000000
początek wersji obiektu	2025-12-19T00:00
nazwa	strefa gospodarcza
oznaczenie	17SP
symbol	SP
obowiązuje od	2024-06-28
obowiązuje do	obecnie
status	w opracowaniu https://inspire.ec.europa.eu/codelist/ProcessStepGeneralValue/elaboration
charakter ustalenia	ogólnie wiążące https://inspire.ec.europa.eu/codelist/RegulationNatureValue/generallyBinding
profil podstawowy	teren produkcji teren komunikacji teren zieleni urządzonej teren ogrodów działkowych teren infrastruktury technicznej
profil dodatkowy	teren zieleni naturalnej teren wód
maksymalna nadziemna intensywnosc zabudowy	0.8
maksymalny udział powierzchni zabudowy	40%
maksymalna wysokosc zabudowy	12.0 m
minimalny udział powierzchni biologicznie czynnej	20%

geometria



plan

<https://www.gov.pl/zagospodarowanieprzestrzenne/app/AktPlanowaniaPrzestrzennego/PL.ZIPPZP.11393/100205-POG/1POG>

strefa planistyczna

PL.ZIPPZP.11393_100205-POG_1POG-17SU_20251219T000000

identyfier

<https://www.gov.pl/zagospodarowanieprzestrzenne/app/StrefaPlanistyczna/PL.ZIPPZP.11393/100205-POG/1POG-17SU/20251219T000000>

przestrzen nazw

PL.ZIPPZP.11393/100205-POG

lokalny id

1POG-17SU

wersja id

20251219T000000

poczatek wersji obiektu

2025-12-19T00:00

nazwa

strefa usługowa

oznaczenie

17SU

symbol

SU

obowiazuje od

2024-06-28

obowiazuje do

obecnie

status

w opracowaniu
<https://inspire.ec.europa.eu/codelist/ProcessStepGeneralValue/elaboration>

charakter ustalenia

ogólnie wiążące
<https://inspire.ec.europa.eu/codelist/RegulationNatureValue/generallyBinding>

profil podstawowy

teren usług
teren komunikacji
teren zieleni urządzonej
teren ogrodów działkowych
teren infrastruktury technicznej

profil dodatkowy

teren wód

maksymalna nadziemna intensywnosc zabudowy

0.6

maksymalny udzial powierzchni zabudowy

30%

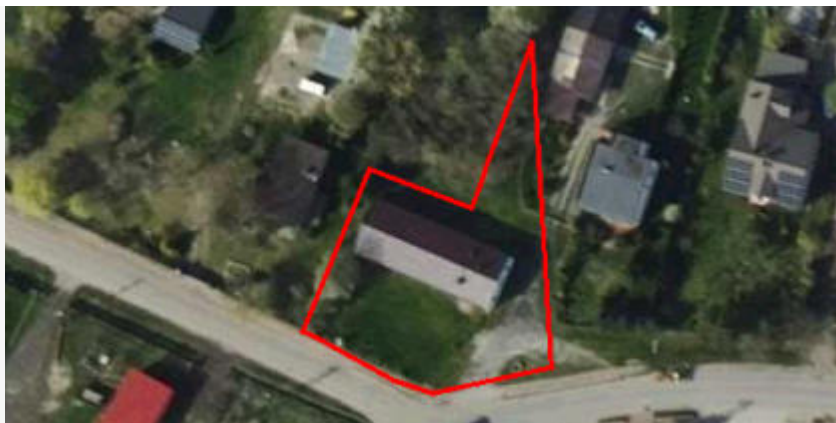
maksymalna wysokosc zabudowy

12.0 m

minimalny udzial powierzchni biologicznie czynnej

40%

geometria



plan

<https://www.gov.pl/zagospodarowanieprzestrzenne/app/AktPlanowaniaPrzestrzennego/PL.ZIPPZP.11393/100205-POG/1POG>

strefa planistyczna

PL.ZIPPZP.11393_100205-POG_1POG-17SN_20251219T000000

identyfier

<https://www.gov.pl/zagospodarowanieprzestrzenne/app/StrefaPlanistyczna/PL.ZIPPZP.11393/100205-POG/1POG-17SN/20251219T000000>

przestrzen nazw

PL.ZIPPZP.11393/100205-POG

lokalny id

1POG-17SN

wersja id

20251219T000000

poczatek wersji obiektu

2025-12-19T00:00

nazwa

strefa zieleni i rekreacji

oznaczenie

17SN

symbol

SN

obowiazuje od

2024-06-28

obowiazuje do

obecnie

status

w opracowaniu
<https://inspire.ec.europa.eu/codelist/ProcessStepGeneralValue/elaboration>

charakter ustalenia

ogólnie wiążące
<https://inspire.ec.europa.eu/codelist/RegulationNatureValue/generallyBinding>

profil podstawowy

teren zieleni urządzonej
teren plaży
teren wód
teren komunikacji
teren ogrodów działkowych
teren infrastruktury technicznej

profil dodatkowy

teren usług sportu i rekreacji

minimalny udział powierzchni biologicznie czynnej

50%

geometria



plan

<https://www.gov.pl/zagospodarowanieprzestrzenne/app/AktPlanowaniaPrzestrzennego/PL.ZIPPZP.11393/100205-POG/1POG>

strefa planistyczna

PL.ZIPPZP.11393_100205-POG_1POG-17SR_20251219T000000

identyfier

<https://www.gov.pl/zagospodarowanieprzestrzenne/app/StrefaPlanistyczna/PL.ZIPPZP.11393/100205-POG/1POG-17SR/20251219T000000>

przestrzen nazw

PL.ZIPPZP.11393/100205-POG

lokalny id

1POG-17SR

wersja id

20251219T000000

poczatek wersji obiektu

2025-12-19T00:00

nazwa

strefa produkcji rolniczej

oznaczenie

17SR

symbol

SR

obowiazuje od

2024-06-28

obowiazuje do

obecnie

status

w opracowaniu
<https://inspire.ec.europa.eu/codelist/ProcessStepGeneralValue/elaboration>

charakter ustalenia

ogólnie wiążące
<https://inspire.ec.europa.eu/codelist/RegulationNatureValue/generallyBinding>

profil podstawowy

teren produkcji w gospodarstwach rolnych
teren wielkotowarowej produkcji rolnej
teren akwakultury i obsługi rybactwa
teren komunikacji
teren ogrodów działkowych
teren infrastruktury technicznej

profil dodatkowy

teren rolnictwa z zakazem zabudowy
teren elektrowni słonecznej
teren wód

maksymalna nadziemna intensywnosc zabudowy

0.4

maksymalny udzial powierzchni zabudowy

40%

maksymalna wysokosc zabudowy

18.0 m

minimalny udzial powierzchni biologicznie czynnej

30%

geometria



plan

<https://www.gov.pl/zagospodarowanieprzestrzenne/app/AktPlanowaniaPrzestrzennego/PL.ZIPPZP.11393/100205-POG/1POG>

strefa planistyczna

PL.ZIPPZP.11393_100205-POG_1POG-17SW_20251219T000000

identfier

<https://www.gov.pl/zagospodarowanieprzestrzenne/app/StrefaPlanistyczna/PL.ZIPPZP.11393/100205-POG/1POG-17SW/20251219T000000>

przestrzen nazw

PL.ZIPPZP.11393/100205-POG

lokalny id

1POG-17SW

wersja id

20251219T000000

początek wersji obiektu

2025-12-19T00:00

nazwa

strefa wielofunkcyjna z zabudową mieszkaniową wielorodzinną

oznaczenie

17SW

symbol

SW

obowiązuje od

2024-06-28

obowiązuje do

obecnie

status

w opracowaniu
<https://inspire.ec.europa.eu/codelist/ProcessStepGeneralValue/elaboration>

charakter ustalenia

ogólnie wiążące
<https://inspire.ec.europa.eu/codelist/RegulationNatureValue/generallyBinding>

profil podstawowy

teren zabudowy mieszkaniowej wielorodzinnej
teren usług
teren komunikacji
teren zieleni urządzonej
teren ogrodów działkowych
teren infrastruktury technicznej

profil dodatkowy

teren zieleni naturalnej
teren wód

maksymalna nadziemna intensywnosc zabudowy

0.6

maksymalny udział powierzchni zabudowy

30%

maksymalna wysokosc zabudowy

10.0 m

minimalny udział powierzchni biologicznie czynnej

50%

geometria



plan

<https://www.gov.pl/zagospodarowanieprzestrzenne/app/AktPlanowaniaPrzestrzennego/PL.ZIPPZP.11393/100205-POG/1POG>

strefa planistyczna

PL.ZIPPZP.11393_100205-POG_1POG-17SI_20251219T000000

identyfier

<https://www.gov.pl/zagospodarowanieprzestrzenne/app/StrefaPlanistyczna/PL.ZIPPZP.11393/100205-POG/1POG-17SI/20251219T000000>

przestrzen nazw

PL.ZIPPZP.11393/100205-POG

lokalny id

1POG-17SI

wersja id

20251219T000000

początek wersji obiektu

2025-12-19T00:00

nazwa

strefa infrastrukturalna

oznaczenie

17SI

symbol

SI

obowiązuje od

2024-06-28

obowiązuje do

obecnie

status

w opracowaniu
<https://inspire.ec.europa.eu/codelist/ProcessStepGeneralValue/elaboration>

charakter ustalenia

ogólnie wiążące
<https://inspire.ec.europa.eu/codelist/RegulationNatureValue/generallyBinding>

profil podstawowy

teren infrastruktury technicznej
teren komunikacji
teren ogrodów działkowych

profil dodatkowy

teren wód

minimalny udział powierzchni
biologicznie czynnej

20%

geometria



plan

<https://www.gov.pl/zagospodarowanieprzestrzenne/app/AktPlanowaniaPrzestrzennego/PL.ZIPPZP.11393/100205-POG/1POG>

strefa planistyczna

PL.ZIPPZP.11393_100205-POG_1POG-17SJ_20251219T000000

identyfier

<https://www.gov.pl/zagospodarowanieprzestrzenne/app/StrefaPlanistyczna/PL.ZIPPZP.11393/100205-POG/1POG-17SJ/20251219T000000>

przestrzen nazw

PL.ZIPPZP.11393/100205-POG

lokalny id

1POG-17SJ

wersja id

20251219T000000

początek wersji obiektu

2025-12-19T00:00

nazwa

strefa wielofunkcyjna z zabudową mieszkaniową jednorodzinną

oznaczenie

17SJ

symbol

SJ

obowiązuje od

2024-06-28

obowiązuje do

obecnie

status

w opracowaniu
<https://inspire.ec.europa.eu/codelist/ProcessStepGeneralValue/elaboration>

charakter ustalenia

ogólnie wiążące
<https://inspire.ec.europa.eu/codelist/RegulationNatureValue/generallyBinding>

profil podstawowy

teren zabudowy mieszkaniowej jednorodzinnej
teren usług
teren komunikacji
teren zieleni urządzonej
teren ogrodów działkowych
teren infrastruktury technicznej

profil dodatkowy

teren wód

maksymalna nadziemna intensywnosc zabudowy

0.4

maksymalny udział powierzchni zabudowy

20%


maksymalna wysokosc zabudowy

10.0 m

minimalny udział powierzchni biologicznie czynnej

40%

geometria



plan

<https://www.gov.pl/zagospodarowanieprzestrzenne/app/AktPlanowaniaPrzestrzennego/PL.ZIPPZP.11393/100205-POG/1POG>

strefa planistyczna

PL.ZIPPZP.11393_100205-POG_1POG-17SO_20251219T000000

identyfier

<https://www.gov.pl/zagospodarowanieprzestrzenne/app/StrefaPlanistyczna/PL.ZIPPZP.11393/100205-POG/1POG-17SO/20251219T000000>

przestrzen nazw

PL.ZIPPZP.11393/100205-POG

lokalny id

1POG-17SO

wersja id

20251219T000000

poczatek wersji obiektu

2025-12-19T00:00

nazwa

strefa otwarta

oznaczenie

17SO

symbol

SO

obowiazuje od

2024-06-28

obowiazuje do

obecnie

status

w opracowaniu
<https://inspire.ec.europa.eu/codelist/ProcessStepGeneralValue/elaboration>


charakter ustalenia

ogólnie wiążące
<https://inspire.ec.europa.eu/codelist/RegulationNatureValue/generallyBinding>

profil podstawowy

teren rolnictwa z zakazem zabudowy
teren lasu
teren zieleni naturalnej
teren wód
teren komunikacji
teren ogrodów działkowych
teren infrastruktury technicznej

geometria



plan

<https://www.gov.pl/zagospodarowanieprzestrzenne/app/AktPlanowaniaPrzestrzennego/PL.ZIPPZP.11393/100205-POG/1POG>

strefa planistyczna

PL.ZIPPZP.11393_100205-POG_1POG-18SJ_20251219T000000

identyfier

<https://www.gov.pl/zagospodarowanieprzestrzenne/app/StrefaPlanistyczna/PL.ZIPPZP.11393/100205-POG/1POG-18SJ/20251219T000000>

przestrzen nazw

PL.ZIPPZP.11393/100205-POG

lokalny id

1POG-18SJ

wersja id

20251219T000000

początek wersji obiektu

2025-12-19T00:00

nazwa

strefa wielofunkcyjna z zabudową mieszkaniową jednorodzinną

oznaczenie

18SJ

symbol

SJ

obowiązuje od

2024-06-28

obowiązuje do

obecnie

status

w opracowaniu
<https://inspire.ec.europa.eu/codelist/ProcessStepGeneralValue/elaboration>

charakter ustalenia

ogólnie wiążące
<https://inspire.ec.europa.eu/codelist/RegulationNatureValue/generallyBinding>

profil podstawowy

teren zabudowy mieszkaniowej jednorodzinnej
teren usług
teren komunikacji
teren zieleni urządzonej
teren ogrodów działkowych
teren infrastruktury technicznej

profil dodatkowy

teren wód

maksymalna nadziemna intensywność zabudowy

0.6

maksymalny udział powierzchni zabudowy

30%

maksymalna wysokość zabudowy

10.0 m

minimalny udział powierzchni biologicznie czynnej

40%

geometria



plan

<https://www.gov.pl/zagospodarowanieprzestrzenne/app/AktPlanowaniaPrzestrzennego/PL.ZIPPZP.11393/100205-POG/1POG>

strefa planistyczna

PL.ZIPPZP.11393_100205-POG_1POG-18SW_20251219T000000

identyfier

<https://www.gov.pl/zagospodarowanieprzestrzenne/app/StrefaPlanistyczna/PL.ZIPPZP.11393/100205-POG/1POG-18SW/20251219T000000>

przestrzen nazw

PL.ZIPPZP.11393/100205-POG

lokalny id

1POG-18SW

wersja id

20251219T000000

początek wersji obiektu

2025-12-19T00:00

nazwa

strefa wielofunkcyjna z zabudową mieszkaniową wielorodzinną

oznaczenie

18SW

symbol

SW

obowiązuje od

2024-06-28

obowiązuje do

obecnie

status

w opracowaniu
<https://inspire.ec.europa.eu/codelist/ProcessStepGeneralValue/elaboration>

charakter ustalenia

ogólnie wiążące
<https://inspire.ec.europa.eu/codelist/RegulationNatureValue/generallyBinding>

profil podstawowy

teren zabudowy mieszkaniowej wielorodzinnej
teren usług
teren komunikacji
teren zieleni urządzonej
teren ogrodów działkowych
teren infrastruktury technicznej

profil dodatkowy

teren zabudowy mieszkaniowej jednorodzinnej
teren zieleni naturalnej
teren wód

maksymalna nadziemna intensywnosc zabudowy

0.6

maksymalny udział powierzchni zabudowy

30%

maksymalna wysokosc zabudowy

9.0 m

minimalny udział powierzchni biologicznie czynnej

40%

geometria



plan

<https://www.gov.pl/zagospodarowanieprzestrzenne/app/AktPlanowaniaPrzestrzennego/PL.ZIPPZP.11393/100205-POG/1POG>

strefa planistyczna

PL.ZIPPZP.11393_100205-POG_1POG-18SI_20251219T000000

identfier

<https://www.gov.pl/zagospodarowanieprzestrzenne/app/StrefaPlanistyczna/PL.ZIPPZP.11393/100205-POG/1POG-18SI/20251219T000000>

przestrzen nazw

PL.ZIPPZP.11393/100205-POG

lokalny id

1POG-18SI

wersja id

20251219T000000

początek wersji obiektu

2025-12-19T00:00

nazwa

strefa infrastrukturalna

oznaczenie

18SI

symbol

SI

obowiązuje od

2024-06-28

obowiązuje do

obecnie

status

w opracowaniu
<https://inspire.ec.europa.eu/codelist/ProcessStepGeneralValue/elaboration>

charakter ustalenia

ogólnie wiążące
<https://inspire.ec.europa.eu/codelist/RegulationNatureValue/generallyBinding>

profil podstawowy

teren infrastruktury technicznej
teren komunikacji
teren ogrodów działkowych

profil dodatkowy

teren wód

minimalny udział powierzchni
biologicznie czynnej

20%

geometria



plan

<https://www.gov.pl/zagospodarowanieprzestrzenne/app/AktPlanowaniaPrzestrzennego/PL.ZIPPZP.11393/100205-POG/1POG>

strefa planistyczna

PL.ZIPPZP.11393_100205-POG_1POG-18SZ_20251219T000000

identyfier

<https://www.gov.pl/zagospodarowanieprzestrzenne/app/StrefaPlanistyczna/PL.ZIPPZP.11393/100205-POG/1POG-18SZ/20251219T000000>

przestrzen nazw

PL.ZIPPZP.11393/100205-POG

lokalny id

1POG-18SZ

wersja id

20251219T000000

poczatek wersji obiektu

2025-12-19T00:00

nazwa

strefa wielofunkcyjna z zabudową zagrodową

oznaczenie

18SZ

symbol

SZ

obowiazuje od

2024-06-28

obowiazuje do

obecnie

status

w opracowaniu
<https://inspire.ec.europa.eu/codelist/ProcessStepGeneralValue/elaboration>

charakter ustalenia

ogólnie wiążące
<https://inspire.ec.europa.eu/codelist/RegulationNatureValue/generallyBinding>

profil podstawowy

teren zabudowy zagrodowej
teren produkcji w gospodarstwach rolnych
teren akwakultury i obsługi rybactwa
teren komunikacji
teren zieleni urządzonej
teren ogrodów działkowych
teren infrastruktury technicznej

profil dodatkowy

teren wielkotowarowej produkcji rolnej
teren usług
teren wód

maksymalna nadziemna intensywnosc zabudowy

0.4


maksymalny udzial powierzchni zabudowy

20%

maksymalna wysokosc zabudowy

15.0 m

minimalny udzial powierzchni

biologicznie czynnej	40%
geometria	
plan	https://www.gov.pl/zagospodarowanieprzestrzenne/app/AktPlanowaniaPrzestrzennego/PL.ZIPPZP.11393/100205-POG/1POG
strefa planistyczna	PL.ZIPPZP.11393_100205-POG_1POG-18SP_20251219T000000
identfier	https://www.gov.pl/zagospodarowanieprzestrzenne/app/StrefaPlanistyczna/PL.ZIPPZP.11393/100205-POG/1POG-18SP/20251219T000000
przestrzen nazw	PL.ZIPPZP.11393/100205-POG
lokalny id	1POG-18SP
wersja id	20251219T000000
początek wersji obiektu	2025-12-19T00:00
nazwa	strefa gospodarcza
oznaczenie	18SP
symbol	SP
obowiązuje od	2024-06-28
obowiązuje do	obecnie
status	w opracowaniu https://inspire.ec.europa.eu/codelist/ProcessStepGeneralValue/elaboration
charakter ustalenia	ogólnie wiążące https://inspire.ec.europa.eu/codelist/RegulationNatureValue/generallyBinding
profil podstawowy	teren produkcji teren komunikacji teren zieleni urządzonej teren ogrodów działkowych teren infrastruktury technicznej
profil dodatkowy	teren usług teren wód
maksymalna nadziemna intensywnosc zabudowy	0.8
maksymalny udział powierzchni zabudowy	40%
maksymalna wysokość zabudowy	40.0 m
minimalny udział powierzchni biologicznie czynnej	20%

geometria



plan

<https://www.gov.pl/zagospodarowanieprzestrzenne/app/AktPlanowaniaPrzestrzennego/PL.ZIPPZP.11393/100205-POG/1POG>

strefa planistyczna

PL.ZIPPZP.11393_100205-POG_1POG-18SN_20251219T000000

identyfier

<https://www.gov.pl/zagospodarowanieprzestrzenne/app/StrefaPlanistyczna/PL.ZIPPZP.11393/100205-POG/1POG-18SN/20251219T000000>

przestrzen nazw

PL.ZIPPZP.11393/100205-POG

lokalny id

1POG-18SN

wersja id

20251219T000000

początek wersji obiektu

2025-12-19T00:00

nazwa

strefa zieleni i rekreacji

oznaczenie

18SN

symbol

SN

obowiązuje od

2024-06-28

obowiązuje do

obecnie

status

w opracowaniu
<https://inspire.ec.europa.eu/codelist/ProcessStepGeneralValue/elaboration>

charakter ustalenia

ogólnie wiążące
<https://inspire.ec.europa.eu/codelist/RegulationNatureValue/generallyBinding>

profil podstawowy

teren zieleni urządzonej
teren plaży
teren wód
teren komunikacji
teren ogrodów działkowych
teren infrastruktury technicznej

profil dodatkowy

teren usług sportu i rekreacji

minimalny udział powierzchni biologicznie czynnej

50%

geometria



plan

<https://www.gov.pl/zagospodarowanieprzestrzenne/app/AktPlanowaniaPrzestrzennego/PL.ZIPPZP.11393/100205-POG/1POG>

strefa planistyczna

PL.ZIPPZP.11393_100205-POG_1POG-18SO_20251219T000000

identyfier

<https://www.gov.pl/zagospodarowanieprzestrzenne/app/StrefaPlanistyczna/PL.ZIPPZP.11393/100205-POG/1POG-18SO/20251219T000000>

przestrzen nazw

PL.ZIPPZP.11393/100205-POG

lokalny id

1POG-18SO

wersja id

20251219T000000

poczatek wersji obiektu

2025-12-19T00:00

nazwa

strefa otwarta

oznaczenie

18SO

symbol

SO

obowiazuje od

2024-06-28

obowiazuje do

obecnie

status

w opracowaniu
<https://inspire.ec.europa.eu/codelist/ProcessStepGeneralValue/elaboration>

charakter ustalenia

ogólnie wiążące
<https://inspire.ec.europa.eu/codelist/RegulationNatureValue/generallyBinding>

profil podstawowy

teren rolnictwa z zakazem zabudowy
teren lasu
teren zieleni naturalnej
teren wód
teren komunikacji
teren ogrodów działkowych
teren infrastruktury technicznej

geometria



plan

<https://www.gov.pl/zagospodarowanieprzestrzenne/app/AktPlanowaniaPrzestrzennego/PL.ZIPPZP.11393/100205-POG/1POG>

strefa planistyczna

PL.ZIPPZP.11393_100205-POG_1POG-18SR_20251219T000000

identyfier

<https://www.gov.pl/zagospodarowanieprzestrzenne/app/StrefaPlanistyczna/PL.ZIPPZP.11393/100205-POG/1POG-18SR/20251219T000000>

przestrzen nazw

PL.ZIPPZP.11393/100205-POG

lokalny id

1POG-18SR

wersja id

20251219T000000

poczatek wersji obiektu

2025-12-19T00:00

nazwa

strefa produkcji rolniczej

oznaczenie

18SR

symbol

SR

obowiazuje od

2024-06-28

obowiazuje do

obecnie

status

w opracowaniu
<https://inspire.ec.europa.eu/codelist/ProcessStepGeneralValue/elaboration>

charakter ustalenia

ogólnie wiążące
<https://inspire.ec.europa.eu/codelist/RegulationNatureValue/generallyBinding>

profil podstawowy

teren produkcji w gospodarstwach rolnych
teren wielkotowarowej produkcji rolnej
teren akwakultury i obsługi rybactwa
teren komunikacji
teren ogrodów działkowych
teren infrastruktury technicznej

profil dodatkowy

teren rolnictwa z zakazem zabudowy
teren wód

maksymalna nadziemna intensywnosc zabudowy

0.1

maksymalny udzial powierzchni zabudowy

10%

maksymalna wysokosc zabudowy

8.0 m

minimalny udzial powierzchni biologicznie czynnej

30%

geometria	
plan	https://www.gov.pl/zagospodarowanieprzestrzenne/app/AktPlanowaniaPrzestrzennego/PL.ZIPPZP.11393/100205-POG/1POG
strefa planistyczna	PL.ZIPPZP.11393_100205-POG_1POG-18SU_20251219T000000
identyfier	https://www.gov.pl/zagospodarowanieprzestrzenne/app/StrefaPlanistyczna/PL.ZIPPZP.11393/100205-POG/1POG-18SU/20251219T000000
przestrzen nazw	PL.ZIPPZP.11393/100205-POG
lokalny id	1POG-18SU
wersja id	20251219T000000
poczatek wersji obiektu	2025-12-19T00:00
nazwa	strefa usługowa
oznaczenie	18SU
symbol	SU
obowiazuje od	2024-06-28
obowiazuje do	obecnie
status	w opracowaniu https://inspire.ec.europa.eu/codelist/ProcessStepGeneralValue/elaboration
charakter ustalenia	ogólnie wiążące https://inspire.ec.europa.eu/codelist/RegulationNatureValue/generallyBinding
profil podstawowy	teren usług teren komunikacji teren zieleni urządzonej teren ogrodów działkowych teren infrastruktury technicznej
profil dodatkowy	teren zieleni naturalnej teren wód
maksymalna nadziemna intensywnosc zabudowy	0.4
maksymalny udzial powierzchni zabudowy	20%
maksymalna wysokosc zabudowy	25.0 m
minimalny udzial powierzchni biologicznie czynnej	30%
geometria	



plan

<https://www.gov.pl/zagospodarowanieprzestrzenne/app/AktPlanowaniaPrzestrzennego/PL.ZIPPZP.11393/100205-POG/1POG>

strefa planistyczna

PL.ZIPPZP.11393_100205-POG_1POG-19SN_20251219T000000

identyfier

<https://www.gov.pl/zagospodarowanieprzestrzenne/app/StrefaPlanistyczna/PL.ZIPPZP.11393/100205-POG/1POG-19SN/20251219T000000>

przestrzen nazw

PL.ZIPPZP.11393/100205-POG

lokalny id

1POG-19SN

wersja id

20251219T000000

poczatek wersji obiektu

2025-12-19T00:00

nazwa

strefa zieleni i rekreacji

oznaczenie

19SN

symbol

SN

obowiazuje od

2024-06-28

obowiazuje do

obecnie

status

w opracowaniu
<https://inspire.ec.europa.eu/codelist/ProcessStepGeneralValue/elaboration>

charakter ustalenia

ogólnie wiążące
<https://inspire.ec.europa.eu/codelist/RegulationNatureValue/generallyBinding>

profil podstawowy

teren zieleni urządzonej
teren plaży
teren wód
teren komunikacji
teren ogrodów działkowych
teren infrastruktury technicznej

profil dodatkowy

teren zieleni naturalnej
teren lasu

minimalny udział powierzchni biologicznie czynnej

90%

geometria



plan

<https://www.gov.pl/zagospodarowanieprzestrzenne/app/AktPlanowaniaPrzestrzennego/PL.ZIPPZP.11393/100205-POG/1POG>

strefa planistyczna

PL.ZIPPZP.11393_100205-POG_1POG-19SZ_20251219T000000

identyfier

<https://www.gov.pl/zagospodarowanieprzestrzenne/app/StrefaPlanistyczna/PL.ZIPPZP.11393/100205-POG/1POG-19SZ/20251219T000000>

przestrzen nazw

PL.ZIPPZP.11393/100205-POG

lokalny id

1POG-19SZ

wersja id

20251219T000000

poczatek wersji obiektu

2025-12-19T00:00

nazwa

strefa wielofunkcyjna z zabudową zagrodową

oznaczenie

19SZ

symbol

SZ

obowiazuje od

2024-06-28

obowiazuje do

obecnie

status

w opracowaniu
<https://inspire.ec.europa.eu/codelist/ProcessStepGeneralValue/elaboration>

charakter ustalenia

ogólnie wiążące
<https://inspire.ec.europa.eu/codelist/RegulationNatureValue/generallyBinding>

profil podstawowy

teren zabudowy zagrodowej
teren produkcji w gospodarstwach rolnych
teren akwakultury i obsługi rybactwa
teren komunikacji
teren zieleni urządzonej
teren ogrodów działkowych
teren infrastruktury technicznej

profil dodatkowy

teren wielkotowarowej produkcji rolnej
teren usług
teren wód

maksymalna nadziemna intensywnosc zabudowy

0.4

maksymalny udzial powierzchni zabudowy


20%

maksymalna wysokosc zabudowy

15.0 m

minimalny udzial powierzchni

biologicznie czynnej	30%
geometria	
plan	https://www.gov.pl/zagospodarowanieprzestrzenne/app/AktPlanowaniaPrzestrzennego/PL.ZIPPZP.11393/100205-POG/1POG
strefa planistyczna	PL.ZIPPZP.11393_100205-POG_1POG-19SP_20251219T000000
identfier	https://www.gov.pl/zagospodarowanieprzestrzenne/app/StrefaPlanistyczna/PL.ZIPPZP.11393/100205-POG/1POG-19SP/20251219T000000
przestrzen nazw	PL.ZIPPZP.11393/100205-POG
lokalny id	1POG-19SP
wersja id	20251219T000000
poczatek wersji obiektu	2025-12-19T00:00
nazwa	strefa gospodarcza
oznaczenie	19SP
symbol	SP
obowiazuje od	2024-06-28
obowiazuje do	obecnie
status	w opracowaniu https://inspire.ec.europa.eu/codelist/ProcessStepGeneralValue/elaboration
charakter ustalenia	ogólnie wiążące https://inspire.ec.europa.eu/codelist/RegulationNatureValue/generallyBinding
profil podstawowy	teren produkcji teren komunikacji teren zieleni urządzonej teren ogrodów działkowych teren infrastruktury technicznej
profil dodatkowy	teren zieleni naturalnej teren wód
maksymalna nadziemna intensywnosc zabudowy	0.8
maksymalny udzial powierzchni zabudowy	40%
maksymalna wysokosc zabudowy	12.0 m
minimalny udzial powierzchni biologicznie czynnej	20%

geometria	
plan	https://www.gov.pl/zagospodarowanieprzestrzenne/app/AktPlanowaniaPrzestrzennego/PL.ZIPPZP.11393/100205-POG/1POG
strefa planistyczna	PL.ZIPPZP.11393_100205-POG_1POG-19SI_20251219T000000
identyfier	https://www.gov.pl/zagospodarowanieprzestrzenne/app/StrefaPlanistyczna/PL.ZIPPZP.11393/100205-POG/1POG-19SI/20251219T000000
przestrzen nazw	PL.ZIPPZP.11393/100205-POG
lokalny id	1POG-19SI
wersja id	20251219T000000
poczatek wersji obiektu	2025-12-19T00:00
nazwa	strefa infrastrukturalna
oznaczenie	19SI
symbol	SI
obowiazuje od	2024-06-28
obowiazuje do	obecnie
status	w opracowaniu https://inspire.ec.europa.eu/codelist/ProcessStepGeneralValue/elaboration
charakter ustalenia	ogólnie wiążące https://inspire.ec.europa.eu/codelist/RegulationNatureValue/generallyBinding
profil podstawowy	teren infrastruktury technicznej teren komunikacji teren ogrodów działkowych
profil dodatkowy	teren usług teren zieleni urządzonej teren zieleni naturalnej teren wód
maksymalna nadziemna intensywnosc zabudowy	0.4
maksymalny udzial powierzchni zabudowy	40%
maksymalna wysokosc zabudowy	7.0 m
minimalny udzial powierzchni biologicznie czynnej	20%
geometria	



plan

<https://www.gov.pl/zagospodarowanieprzestrzenne/app/AktPlanowaniaPrzestrzennego/PL.ZIPPZP.11393/100205-POG/1POG>

strefa planistyczna

PL.ZIPPZP.11393_100205-POG_1POG-19SJ_20251219T000000

identyfier

<https://www.gov.pl/zagospodarowanieprzestrzenne/app/StrefaPlanistyczna/PL.ZIPPZP.11393/100205-POG/1POG-19SJ/20251219T000000>

przestrzen nazw

PL.ZIPPZP.11393/100205-POG

lokalny id

1POG-19SJ

wersja id

20251219T000000

poczatek wersji obiektu

2025-12-19T00:00

nazwa

strefa wielofunkcyjna z zabudową mieszkaniową jednorodzinną

oznaczenie

19SJ

symbol

SJ

obowiazuje od

2024-06-28

obowiazuje do

obecnie

status

w opracowaniu
<https://inspire.ec.europa.eu/codelist/ProcessStepGeneralValue/elaboration>

charakter ustalenia

ogólnie wiążące
<https://inspire.ec.europa.eu/codelist/RegulationNatureValue/generallyBinding>

profil podstawowy

teren zabudowy mieszkaniowej jednorodzinnej
 teren usług
 teren komunikacji
 teren zieleni urządzonej
 teren ogrodów działkowych
 teren infrastruktury technicznej

profil dodatkowy

teren wód

maksymalna nadziemna intensywnosc zabudowy

0.6

maksymalny udzial powierzchni zabudowy

30%

maksymalna wysokosc zabudowy

12.0 m

minimalny udzial powierzchni biologicznie czynnej

40%

geometria



plan

<https://www.gov.pl/zagospodarowanieprzestrzenne/app/AktPlanowaniaPrzestrzennego/PL.ZIPPZP.11393/100205-POG/1POG>

strefa planistyczna

PL.ZIPPZP.11393_100205-POG_1POG-19SU_20251219T000000

identyfier

<https://www.gov.pl/zagospodarowanieprzestrzenne/app/StrefaPlanistyczna/PL.ZIPPZP.11393/100205-POG/1POG-19SU/20251219T000000>

przestrzen nazw

PL.ZIPPZP.11393/100205-POG

lokalny id

1POG-19SU

wersja id

20251219T000000

poczatek wersji obiektu

2025-12-19T00:00

nazwa

strefa usługowa

oznaczenie

19SU

symbol

SU

obowiazuje od

2024-06-28

obowiazuje do

obecnie

status

w opracowaniu
<https://inspire.ec.europa.eu/codelist/ProcessStepGeneralValue/elaboration>

charakter ustalenia

ogólnie wiążące
<https://inspire.ec.europa.eu/codelist/RegulationNatureValue/generallyBinding>

profil podstawowy

teren usług
teren komunikacji
teren zieleni urządzonej
teren ogrodów działkowych
teren infrastruktury technicznej

profil dodatkowy

teren zieleni naturalnej
teren wód

maksymalna nadziemna intensywnosc zabudowy

0.4

maksymalny udzial powierzchni zabudowy

20%

maksymalna wysokosc zabudowy

10.0 m

minimalny udzial powierzchni biologicznie czynnej

30%

geometria



plan

<https://www.gov.pl/zagospodarowanieprzestrzenne/app/AktPlanowaniaPrzestrzennego/PL.ZIPPZP.11393/100205-POG/1POG>

strefa planistyczna

PL.ZIPPZP.11393_100205-POG_1POG-19SR_20251219T000000

identyfier

<https://www.gov.pl/zagospodarowanieprzestrzenne/app/StrefaPlanistyczna/PL.ZIPPZP.11393/100205-POG/1POG-19SR/20251219T000000>

przestrzen nazw

PL.ZIPPZP.11393/100205-POG

lokalny id

1POG-19SR

wersja id

20251219T000000

poczatek wersji obiektu

2025-12-19T00:00

nazwa

strefa produkcji rolniczej

oznaczenie

19SR

symbol

SR

obowiazuje od

2024-06-28

obowiazuje do

obecnie

status

w opracowaniu
<https://inspire.ec.europa.eu/codelist/ProcessStepGeneralValue/elaboration>

charakter ustalenia

ogólnie wiążące
<https://inspire.ec.europa.eu/codelist/RegulationNatureValue/generallyBinding>

profil podstawowy

teren produkcji w gospodarstwach rolnych
teren wielkotowarowej produkcji rolnej
teren akwakultury i obsługi rybactwa
teren komunikacji
teren ogrodów działkowych
teren infrastruktury technicznej

profil dodatkowy

teren rolnictwa z zakazem zabudowy
teren elektrowni słonecznej
teren wód

maksymalna nadziemna intensywnosc zabudowy

0.4

maksymalny udzial powierzchni zabudowy

40%

maksymalna wysokosc zabudowy

18.0 m

minimalny udzial powierzchni biologicznie czynnej

30%

geometria



plan

<https://www.gov.pl/zagospodarowanieprzestrzenne/app/AktPlanowaniaPrzestrzennego/PL.ZIPPZP.11393/100205-POG/1POG>

strefa planistyczna

PL.ZIPPZP.11393_100205-POG_1POG-19SO_20251219T000000

identfier

<https://www.gov.pl/zagospodarowanieprzestrzenne/app/StrefaPlanistyczna/PL.ZIPPZP.11393/100205-POG/1POG-19SO/20251219T000000>

przestrzen nazw

PL.ZIPPZP.11393/100205-POG

lokalny id

1POG-19SO

wersja id

20251219T000000

początek wersji obiektu

2025-12-19T00:00

nazwa

strefa otwarta

oznaczenie

19SO

symbol

SO

obowiązuje od

2024-06-28

obowiązuje do

obecnie

status

w opracowaniu
<https://inspire.ec.europa.eu/codelist/ProcessStepGeneralValue/elaboration>

charakter ustalenia

ogólnie wiążące
<https://inspire.ec.europa.eu/codelist/RegulationNatureValue/generallyBinding>

profil podstawowy

teren rolnictwa z zakazem zabudowy
teren lasu
teren zieleni naturalnej
teren wód
teren komunikacji
teren ogrodów działkowych
teren infrastruktury technicznej

geometria



plan	https://www.gov.pl/zagospodarowanieprzestrzenne/app/AktPlanowaniaPrzestrzennego/PL.ZIPPZP.11393/100205-POG/1POG
------	-----------------------------------------------------------------------------------------------------------------------------------------------------------------------------------------------------------------------------------------------

strefa planistyczna	PL.ZIPPZP.11393_100205-POG_1POG-20SI_20251219T000000
---------------------	------------------------------------------------------

identifier	https://www.gov.pl/zagospodarowanieprzestrzenne/app/StrefaPlanistyczna/PL.ZIPPZP.11393/100205-POG/1POG-20SI/20251219T000000
------------	-----------------------------------------------------------------------------------------------------------------------------------------------------------------------------------------------------------------------------------------------------------------------

przestrzen nazw	PL.ZIPPZP.11393/100205-POG
-----------------	----------------------------

lokalny id	1POG-20SI
------------	-----------

wersja id	20251219T000000
-----------	-----------------

początek wersji obiektu	2025-12-19T00:00
-------------------------	------------------

nazwa	strefa infrastrukturalna
-------	--------------------------

oznaczenie	20SI
------------	------

symbol	SI
--------	----

obowiązuje od	2024-06-28
---------------	------------

obowiązuje do	obecnie
---------------	---------

status	w opracowaniu https://inspire.ec.europa.eu/codelist/ProcessStepGeneralValue/elaboration
--------	------------------------------------------------------------------------------------------------------------------------------------------------------------------------------------

charakter ustalenia	ogólnie wiążące https://inspire.ec.europa.eu/codelist/RegulationNatureValue/generallyBinding
---------------------	--------------------------------------------------------------------------------------------------------------------------------------------------------------------------------------------

profil podstawowy	teren infrastruktury technicznej teren komunikacji teren ogrodów działkowych
-------------------	------------------------------------------------------------------------------------

profil dodatkowy	teren wód
------------------	-----------

minimalny udział powierzchni biologicznie czynnej	20%
---------------------------------------------------	-----

geometria	
-----------	--



plan

<https://www.gov.pl/zagospodarowanieprzestrzenne/app/AktPlanowaniaPrzestrzennego/PL.ZIPPZP.11393/100205-POG/1POG>

strefa planistyczna

PL.ZIPPZP.11393_100205-POG_1POG-20SZ_20251219T000000

identyfier

<https://www.gov.pl/zagospodarowanieprzestrzenne/app/StrefaPlanistyczna/PL.ZIPPZP.11393/100205-POG/1POG-20SZ/20251219T000000>

przestrzen nazw

PL.ZIPPZP.11393/100205-POG

lokalny id

1POG-20SZ

wersja id

20251219T000000

początek wersji obiektu

2025-12-19T00:00

nazwa

strefa wielofunkcyjna z zabudową zagrodową

oznaczenie

20SZ

symbol

SZ

obowiązuje od

2024-06-28

obowiązuje do

obecnie

status

w opracowaniu
<https://inspire.ec.europa.eu/codelist/ProcessStepGeneralValue/elaboration>

charakter ustalenia

ogólnie wiążące
<https://inspire.ec.europa.eu/codelist/RegulationNatureValue/generallyBinding>

profil podstawowy

teren zabudowy zagrodowej
teren produkcji w gospodarstwach rolnych
teren akwakultury i obsługi rybactwa
teren komunikacji
teren zieleni urządzonej
teren ogrodów działkowych
teren infrastruktury technicznej

profil dodatkowy

teren wielkotowarowej produkcji rolnej
teren usług
teren wód

maksymalna nadziemna intensywność zabudowy

0.4


maksymalny udział powierzchni zabudowy

20%

maksymalna wysokość zabudowy

15.0 m

minimalny udział powierzchni

biologicznie czynnej	40%
geometria	
plan	https://www.gov.pl/zagospodarowanieprzestrzenne/app/AktPlanowaniaPrzestrzennego/PL.ZIPPZP.11393/100205-POG/1POG
strefa planistyczna	PL.ZIPPZP.11393_100205-POG_1POG-20SU_20251219T000000
identfier	https://www.gov.pl/zagospodarowanieprzestrzenne/app/StrefaPlanistyczna/PL.ZIPPZP.11393/100205-POG/1POG-20SU/20251219T000000
przestrzen nazw	PL.ZIPPZP.11393/100205-POG
lokalny id	1POG-20SU
wersja id	20251219T000000
początek wersji obiektu	2025-12-19T00:00
nazwa	strefa usługowa
oznaczenie	20SU
symbol	SU
obowiązuje od	2024-06-28
obowiązuje do	obecnie
status	w opracowaniu https://inspire.ec.europa.eu/codelist/ProcessStepGeneralValue/elaboration
charakter ustalenia	ogólnie wiążące https://inspire.ec.europa.eu/codelist/RegulationNatureValue/generallyBinding
profil podstawowy	teren usług teren komunikacji teren zieleni urządzonej teren ogrodów działkowych teren infrastruktury technicznej
profil dodatkowy	teren wód
maksymalna nadziemna intensywnosc zabudowy	0.4
maksymalny udział powierzchni zabudowy	20%
maksymalna wysokosc zabudowy	10.0 m
minimalny udział powierzchni biologicznie czynnej	30%
geometria	



plan

<https://www.gov.pl/zagospodarowanieprzestrzenne/app/AktPlanowaniaPrzestrzennego/PL.ZIPPZP.11393/100205-POG/1POG>

strefa planistyczna

PL.ZIPPZP.11393_100205-POG_1POG-20SN_20251219T000000

identyfier

<https://www.gov.pl/zagospodarowanieprzestrzenne/app/StrefaPlanistyczna/PL.ZIPPZP.11393/100205-POG/1POG-20SN/20251219T000000>

przestrzen nazw

PL.ZIPPZP.11393/100205-POG

lokalny id

1POG-20SN

wersja id

20251219T000000

początek wersji obiektu

2025-12-19T00:00

nazwa

strefa zieleni i rekreacji

oznaczenie

20SN

symbol

SN

obowiązuje od

2024-06-28

obowiązuje do

obecnie

status

w opracowaniu
<https://inspire.ec.europa.eu/codelist/ProcessStepGeneralValue/elaboration>

charakter ustalenia

ogólnie wiążące
<https://inspire.ec.europa.eu/codelist/RegulationNatureValue/generallyBinding>

profil podstawowy

teren zieleni urządzonej
teren plaży
teren wód
teren komunikacji
teren ogrodów działkowych
teren infrastruktury technicznej

profil dodatkowy

teren zieleni naturalnej
teren lasu

minimalny udział powierzchni biologicznie czynnej

90%

geometria



plan

<https://www.gov.pl/zagospodarowanieprzestrzenne/app/AktPlanowaniaPrzestrzennego/PL.ZIPPZP.11393/100205-POG/1POG>

strefa planistyczna

PL.ZIPPZP.11393_100205-POG_1POG-20SJ_20251219T000000

identyfier

<https://www.gov.pl/zagospodarowanieprzestrzenne/app/StrefaPlanistyczna/PL.ZIPPZP.11393/100205-POG/1POG-20SJ/20251219T000000>

przestrzen nazw

PL.ZIPPZP.11393/100205-POG

lokalny id

1POG-20SJ

wersja id

20251219T000000

poczatek wersji obiektu

2025-12-19T00:00

nazwa

strefa wielofunkcyjna z zabudową mieszkaniową jednorodzinną

oznaczenie

20SJ

symbol

SJ

obowiazuje od

2024-06-28

obowiazuje do

obecnie

status

w opracowaniu
<https://inspire.ec.europa.eu/codelist/ProcessStepGeneralValue/elaboration>

charakter ustalenia

ogólnie wiążące
<https://inspire.ec.europa.eu/codelist/RegulationNatureValue/generallyBinding>

profil podstawowy

teren zabudowy mieszkaniowej jednorodzinnej
teren usług
teren komunikacji
teren zieleni urządzonej
teren ogrodów działkowych
teren infrastruktury technicznej

profil dodatkowy

teren wód

maksymalna nadziemna intensywnosc zabudowy

0.6

maksymalny udzial powierzchni zabudowy

30%

maksymalna wysokosc zabudowy

12.0 m

minimalny udzial powierzchni biologicznie czynnej

40%

geometria



plan

<https://www.gov.pl/zagospodarowanieprzestrzenne/app/AktPlanowaniaPrzestrzennego/PL.ZIPPZP.11393/100205-POG/1POG>

strefa planistyczna

PL.ZIPPZP.11393_100205-POG_1POG-20SP_20251219T000000

identyfier

<https://www.gov.pl/zagospodarowanieprzestrzenne/app/StrefaPlanistyczna/PL.ZIPPZP.11393/100205-POG/1POG-20SP/20251219T000000>

przestrzen nazw

PL.ZIPPZP.11393/100205-POG

lokalny id

1POG-20SP

wersja id

20251219T000000

początek wersji obiektu

2025-12-19T00:00

nazwa

strefa gospodarcza

oznaczenie

20SP

symbol

SP

obowiązuje od

2024-06-28

obowiązuje do

obecnie

status

w opracowaniu
<https://inspire.ec.europa.eu/codelist/ProcessStepGeneralValue/elaboration>

charakter ustalenia

ogólnie wiążące
<https://inspire.ec.europa.eu/codelist/RegulationNatureValue/generallyBinding>

profil podstawowy

teren produkcji
teren komunikacji
teren zieleni urządzonej
teren ogrodów działkowych
teren infrastruktury technicznej

profil dodatkowy

teren usług
teren wód

maksymalna nadziemna intensywność zabudowy

0.8

maksymalny udział powierzchni zabudowy

40%

maksymalna wysokość zabudowy

40.0 m

minimalny udział powierzchni biologicznie czynnej

20%

geometria



plan

<https://www.gov.pl/zagospodarowanieprzestrzenne/app/AktPlanowaniaPrzestrzennego/PL.ZIPPZP.11393/100205-POG/1POG>

strefa planistyczna

PL.ZIPPZP.11393_100205-POG_1POG-20SR_20251219T000000

identyfier

<https://www.gov.pl/zagospodarowanieprzestrzenne/app/StrefaPlanistyczna/PL.ZIPPZP.11393/100205-POG/1POG-20SR/20251219T000000>

przestrzen nazw

PL.ZIPPZP.11393/100205-POG

lokalny id

1POG-20SR

wersja id

20251219T000000

poczatek wersji obiektu

2025-12-19T00:00

nazwa

strefa produkcji rolniczej

oznaczenie

20SR

symbol

SR

obowiazuje od

2024-06-28

obowiazuje do

obecnie

status

w opracowaniu
<https://inspire.ec.europa.eu/codelist/ProcessStepGeneralValue/elaboration>

charakter ustalenia

ogólnie wiążące
<https://inspire.ec.europa.eu/codelist/RegulationNatureValue/generallyBinding>

profil podstawowy

teren produkcji w gospodarstwach rolnych
teren wielkotowarowej produkcji rolnej
teren akwakultury i obsługi rybactwa
teren komunikacji
teren ogrodów działkowych
teren infrastruktury technicznej

profil dodatkowy

teren rolnictwa z zakazem zabudowy
teren elektrowni słonecznej
teren wód

maksymalna nadziemna intensywnosc zabudowy

0.4

maksymalny udzial powierzchni zabudowy

40%

maksymalna wysokosc zabudowy

18.0 m

minimalny udzial powierzchni biologicznie czynnej

30%

geometria



plan

<https://www.gov.pl/zagospodarowanieprzestrzenne/app/AktPlanowaniaPrzestrzennego/PL.ZIPPZP.11393/100205-POG/1POG>

strefa planistyczna

PL.ZIPPZP.11393_100205-POG_1POG-21SZ_20251219T000000

identfier

<https://www.gov.pl/zagospodarowanieprzestrzenne/app/StrefaPlanistyczna/PL.ZIPPZP.11393/100205-POG/1POG-21SZ/20251219T000000>

przestrzen nazw

PL.ZIPPZP.11393/100205-POG

lokalny id

1POG-21SZ

wersja id

20251219T000000

początek wersji obiektu

2025-12-19T00:00

nazwa

strefa wielofunkcyjna z zabudową zagrodową

oznaczenie

21SZ

symbol

SZ

obowiązuje od

2024-06-28

obowiązuje do

obecnie

status

w opracowaniu
<https://inspire.ec.europa.eu/codelist/ProcessStepGeneralValue/elaboration>

charakter ustalenia

ogólnie wiążące
<https://inspire.ec.europa.eu/codelist/RegulationNatureValue/generallyBinding>

profil podstawowy

teren zabudowy zagrodowej
teren produkcji w gospodarstwach rolnych
teren akwakultury i obsługi rybactwa
teren komunikacji
teren zieleni urządzonej
teren ogrodów działkowych
teren infrastruktury technicznej

profil dodatkowy

teren wielkotowarowej produkcji rolnej
teren usług
teren wód

maksymalna nadziemna intensywność zabudowy

0.4

maksymalny udział powierzchni zabudowy


20%

maksymalna wysokość zabudowy

15.0 m

**minimalny udział powierzchni
biologicznie czynnej** 30%

geometria



plan <https://www.gov.pl/zagospodarowanieprzestrzenne/app/AktPlanowaniaPrzestrzennego/PL.ZIPPZP.11393/100205-POG/1POG>

strefa planistyczna PL.ZIPPZP.11393_100205-POG_1POG-21SI_20251219T000000

identfier <https://www.gov.pl/zagospodarowanieprzestrzenne/app/StrefaPlanistyczna/PL.ZIPPZP.11393/100205-POG/1POG-21SI/20251219T000000>

przestrzen nazw PL.ZIPPZP.11393/100205-POG

lokalny id 1POG-21SI

wersja id 20251219T000000

początek wersji obiektu 2025-12-19T00:00

nazwa strefa infrastrukturalna

oznaczenie 21SI

symbol SI

obowiązuje od 2024-06-28

obowiązuje do obecnie

status w opracowaniu
<https://inspire.ec.europa.eu/codelist/ProcessStepGeneralValue/elaboration>

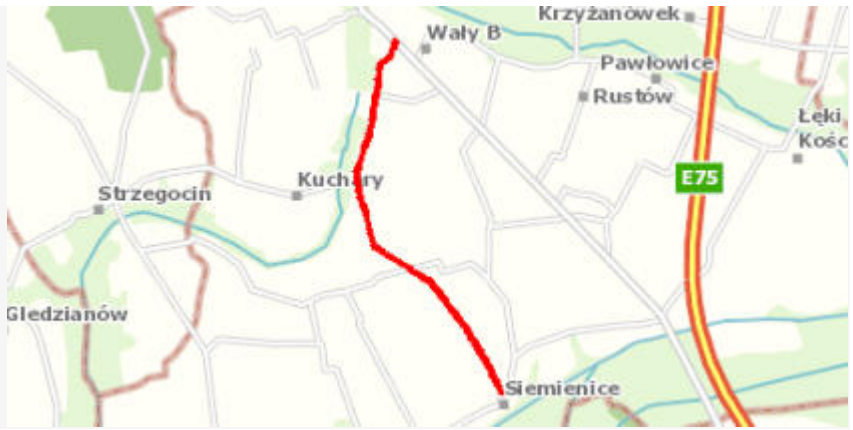
charakter ustalenia ogólnie wiążące
<https://inspire.ec.europa.eu/codelist/RegulationNatureValue/generallyBinding>

profil podstawowy teren infrastruktury technicznej
teren komunikacji
teren ogrodów działkowych

profil dodatkowy teren wód

**minimalny udział powierzchni
biologicznie czynnej** 20%

geometria



plan

<https://www.gov.pl/zagospodarowanieprzestrzenne/app/AktPlanowaniaPrzestrzennego/PL.ZIPPZP.11393/100205-POG/1POG>

strefa planistyczna

PL.ZIPPZP.11393_100205-POG_1POG-21SP_20251219T000000

identyfier

<https://www.gov.pl/zagospodarowanieprzestrzenne/app/StrefaPlanistyczna/PL.ZIPPZP.11393/100205-POG/1POG-21SP/20251219T000000>

przestrzen nazw

PL.ZIPPZP.11393/100205-POG

lokalny id

1POG-21SP

wersja id

20251219T000000

poczatek wersji obiektu

2025-12-19T00:00

nazwa

strefa gospodarcza

oznaczenie

21SP

symbol

SP

obowiazuje od

2024-06-28

obowiazuje do

obecnie

status

w opracowaniu
<https://inspire.ec.europa.eu/codelist/ProcessStepGeneralValue/elaboration>

charakter ustalenia

ogólnie wiążące
<https://inspire.ec.europa.eu/codelist/RegulationNatureValue/generallyBinding>

profil podstawowy

teren produkcji
teren komunikacji
teren zieleni urządzonej
teren ogrodów działkowych
teren infrastruktury technicznej

profil dodatkowy

teren usług
teren zieleni naturalnej
teren wód

maksymalna nadziemna intensywnosc zabudowy

0.4

maksymalny udzial powierzchni zabudowy

40%

maksymalna wysokosc zabudowy

12.0 m

minimalny udzial powierzchni biologicznie czynnej

20%

geometria



plan

<https://www.gov.pl/zagospodarowanieprzestrzenne/app/AktPlanowaniaPrzestrzennego/PL.ZIPPZP.11393/100205-POG/1POG>

strefa planistyczna

PL.ZIPPZP.11393_100205-POG_1POG-21SJ_20251219T000000

identyfier

<https://www.gov.pl/zagospodarowanieprzestrzenne/app/StrefaPlanistyczna/PL.ZIPPZP.11393/100205-POG/1POG-21SJ/20251219T000000>

przestrzen nazw

PL.ZIPPZP.11393/100205-POG

lokalny id

1POG-21SJ

wersja id

20251219T000000

początek wersji obiektu

2025-12-19T00:00

nazwa

strefa wielofunkcyjna z zabudową mieszkaniową jednorodzinną

oznaczenie

21SJ

symbol

SJ

obowiązuje od

2024-06-28

obowiązuje do

obecnie

status

w opracowaniu
<https://inspire.ec.europa.eu/codelist/ProcessStepGeneralValue/elaboration>

charakter ustalenia

ogólnie wiążące
<https://inspire.ec.europa.eu/codelist/RegulationNatureValue/generallyBinding>

profil podstawowy

teren zabudowy mieszkaniowej jednorodzinnej
teren usług
teren komunikacji
teren zieleni urządzonej
teren ogrodów działkowych
teren infrastruktury technicznej

profil dodatkowy

teren wód

maksymalna nadziemna intensywność zabudowy

0.6

maksymalny udział powierzchni zabudowy

30%

maksymalna wysokość zabudowy

10.0 m

minimalny udział powierzchni biologicznie czynnej

40%

geometria



plan

<https://www.gov.pl/zagospodarowanieprzestrzenne/app/AktPlanowaniaPrzestrzennego/PL.ZIPPZP.11393/100205-POG/1POG>

strefa planistyczna

PL.ZIPPZP.11393_100205-POG_1POG-21SN_20251219T000000

identyfier

<https://www.gov.pl/zagospodarowanieprzestrzenne/app/StrefaPlanistyczna/PL.ZIPPZP.11393/100205-POG/1POG-21SN/20251219T000000>

przestrzen nazw

PL.ZIPPZP.11393/100205-POG

lokalny id

1POG-21SN

wersja id

20251219T000000

poczatek wersji obiektu

2025-12-19T00:00

nazwa

strefa zieleni i rekreacji

oznaczenie

21SN

symbol

SN

obowiazuje od

2024-06-28

obowiazuje do

obecnie

status

w opracowaniu
<https://inspire.ec.europa.eu/codelist/ProcessStepGeneralValue/elaboration>

charakter ustalenia

ogólnie wiążące
<https://inspire.ec.europa.eu/codelist/RegulationNatureValue/generallyBinding>

profil podstawowy

teren zieleni urządzonej
teren plaży
teren wód
teren komunikacji
teren ogrodów działkowych
teren infrastruktury technicznej

profil dodatkowy

teren usług sportu i rekreacji
teren zieleni naturalnej
teren lasu

minimalny udział powierzchni
biologicznie czynnej

90%

geometria



plan

<https://www.gov.pl/zagospodarowanieprzestrzenne/app/AktPlanowaniaPrzestrzennego/PL.ZIPPZP.11393/100205-POG/1POG>

strefa planistyczna

PL.ZIPPZP.11393_100205-POG_1POG-21SR_20251219T000000

identyfier

<https://www.gov.pl/zagospodarowanieprzestrzenne/app/StrefaPlanistyczna/PL.ZIPPZP.11393/100205-POG/1POG-21SR/20251219T000000>

przestrzen nazw

PL.ZIPPZP.11393/100205-POG

lokalny id

1POG-21SR

wersja id

20251219T000000

poczatek wersji obiektu

2025-12-19T00:00

nazwa

strefa produkcji rolniczej

oznaczenie

21SR

symbol

SR

obowiazuje od

2024-06-28

obowiazuje do

obecnie

status

w opracowaniu
<https://inspire.ec.europa.eu/codelist/ProcessStepGeneralValue/elaboration>

charakter ustalenia

ogólnie wiążące
<https://inspire.ec.europa.eu/codelist/RegulationNatureValue/generallyBinding>

profil podstawowy

teren produkcji w gospodarstwach rolnych
teren wielkotowarowej produkcji rolnej
teren akwakultury i obsługi rybactwa
teren komunikacji
teren ogrodów działkowych
teren infrastruktury technicznej

profil dodatkowy

teren rolnictwa z zakazem zabudowy
teren wód

maksymalna nadziemna intensywnosc zabudowy

0.4

maksymalny udzial powierzchni zabudowy

40%

maksymalna wysokosc zabudowy

18.0 m

minimalny udzial powierzchni biologicznie czynnej

30%

geometria	
plan	https://www.gov.pl/zagospodarowanieprzestrzenne/app/AktPlanowaniaPrzestrzennego/PL.ZIPPZP.11393/100205-POG/1POG
strefa planistyczna	PL.ZIPPZP.11393_100205-POG_1POG-21SU_20251219T000000
identyfier	https://www.gov.pl/zagospodarowanieprzestrzenne/app/StrefaPlanistyczna/PL.ZIPPZP.11393/100205-POG/1POG-21SU/20251219T000000
przestrzen nazw	PL.ZIPPZP.11393/100205-POG
lokalny id	1POG-21SU
wersja id	20251219T000000
poczatek wersji obiektu	2025-12-19T00:00
nazwa	strefa usługowa
oznaczenie	21SU
symbol	SU
obowiazuje od	2024-06-28
obowiazuje do	obecnie
status	w opracowaniu https://inspire.ec.europa.eu/codelist/ProcessStepGeneralValue/elaboration
charakter ustalenia	ogólnie wiążące https://inspire.ec.europa.eu/codelist/RegulationNatureValue/generallyBinding
profil podstawowy	teren usług teren komunikacji teren zieleni urządzonej teren ogrodów działkowych teren infrastruktury technicznej
profil dodatkowy	teren wód
maksymalna nadziemna intensywnosc zabudowy	0.4
maksymalny udzial powierzchni zabudowy	20%
maksymalna wysokosc zabudowy	10.0 m
minimalny udzial powierzchni biologicznie czynnej	30%
geometria	



plan

<https://www.gov.pl/zagospodarowanieprzestrzenne/app/AktPlanowaniaPrzestrzennego/PL.ZIPPZP.11393/100205-POG/1POG>

strefa planistyczna

PL.ZIPPZP.11393_100205-POG_1POG-22SJ_20251219T000000

identyfier

<https://www.gov.pl/zagospodarowanieprzestrzenne/app/StrefaPlanistyczna/PL.ZIPPZP.11393/100205-POG/1POG-22SJ/20251219T000000>

przestrzen nazw

PL.ZIPPZP.11393/100205-POG

lokalny id

1POG-22SJ

wersja id

20251219T000000

początek wersji obiektu

2025-12-19T00:00

nazwa

strefa wielofunkcyjna z zabudową mieszkaniową jednorodzinną

oznaczenie

22SJ

symbol

SJ

obowiązuje od

2024-06-28

obowiązuje do

obecnie

status

w opracowaniu
<https://inspire.ec.europa.eu/codelist/ProcessStepGeneralValue/elaboration>

charakter ustalenia

ogólnie wiążące
<https://inspire.ec.europa.eu/codelist/RegulationNatureValue/generallyBinding>

profil podstawowy

teren zabudowy mieszkaniowej jednorodzinnej
teren usług
teren komunikacji
teren zieleni urządzonej
teren ogrodów działkowych
teren infrastruktury technicznej

profil dodatkowy

teren wód

maksymalna nadziemna intensywność zabudowy

0.6

maksymalny udział powierzchni zabudowy

30%

maksymalna wysokość zabudowy

10.0 m

minimalny udział powierzchni biologicznie czynnej

40%

geometria



plan

<https://www.gov.pl/zagospodarowanieprzestrzenne/app/AktPlanowaniaPrzestrzennego/PL.ZIPPZP.11393/100205-POG/1POG>

strefa planistyczna

PL.ZIPPZP.11393_100205-POG_1POG-22SI_20251219T000000

identyfier

<https://www.gov.pl/zagospodarowanieprzestrzenne/app/StrefaPlanistyczna/PL.ZIPPZP.11393/100205-POG/1POG-22SI/20251219T000000>

przestrzen nazw

PL.ZIPPZP.11393/100205-POG

lokalny id

1POG-22SI

wersja id

20251219T000000

poczatek wersji obiektu

2025-12-19T00:00

nazwa

strefa infrastrukturalna

oznaczenie

22SI

symbol

SI

obowiazuje od

2024-06-28

obowiazuje do

obecnie

status

w opracowaniu
<https://inspire.ec.europa.eu/codelist/ProcessStepGeneralValue/elaboration>

charakter ustalenia

ogólnie wiążące
<https://inspire.ec.europa.eu/codelist/RegulationNatureValue/generallyBinding>

profil podstawowy

teren infrastruktury technicznej
teren komunikacji
teren ogrodów działkowych

profil dodatkowy

teren usług
teren wód

maksymalna nadziemna intensywnosc zabudowy

0.8

maksymalny udzial powierzchni zabudowy

40%

maksymalna wysokosc zabudowy

40.0 m

minimalny udzial powierzchni biologicznie czynnej

20%

geometria



plan

<https://www.gov.pl/zagospodarowanieprzestrzenne/app/AktPlanowaniaPrzestrzennego/PL.ZIPPZP.11393/100205-POG/1POG>

strefa planistyczna

PL.ZIPPZP.11393_100205-POG_1POG-22SZ_20251219T000000

identyfier

<https://www.gov.pl/zagospodarowanieprzestrzenne/app/StrefaPlanistyczna/PL.ZIPPZP.11393/100205-POG/1POG-22SZ/20251219T000000>

przestrzen nazw

PL.ZIPPZP.11393/100205-POG

lokalny id

1POG-22SZ

wersja id

20251219T000000

poczatek wersji obiektu

2025-12-19T00:00

nazwa

strefa wielofunkcyjna z zabudową zagrodową

oznaczenie

22SZ

symbol

SZ

obowiazuje od

2024-06-28

obowiazuje do

obecnie

status

w opracowaniu
<https://inspire.ec.europa.eu/codelist/ProcessStepGeneralValue/elaboration>

charakter ustalenia

ogólnie wiążące
<https://inspire.ec.europa.eu/codelist/RegulationNatureValue/generallyBinding>

profil podstawowy

teren zabudowy zagrodowej
teren produkcji w gospodarstwach rolnych
teren akwakultury i obsługi rybactwa
teren komunikacji
teren zieleni urządzonej
teren ogrodów działkowych
teren infrastruktury technicznej

profil dodatkowy

teren wielkotowarowej produkcji rolnej
teren usług
teren wód

maksymalna nadziemna intensywnosc zabudowy

0.6

maksymalny udzial powierzchni zabudowy

30%

maksymalna wysokosc zabudowy

15.0 m

minimalny udzial powierzchni

biologicznie czynnej	30%
geometria	
plan	https://www.gov.pl/zagospodarowanieprzestrzenne/app/AktPlanowaniaPrzestrzennego/PL.ZIPPZP.11393/100205-POG/1POG
strefa planistyczna	PL.ZIPPZP.11393_100205-POG_1POG-22SP_20251219T000000
identfier	https://www.gov.pl/zagospodarowanieprzestrzenne/app/StrefaPlanistyczna/PL.ZIPPZP.11393/100205-POG/1POG-22SP/20251219T000000
przestrzen nazw	PL.ZIPPZP.11393/100205-POG
lokalny id	1POG-22SP
wersja id	20251219T000000
początek wersji obiektu	2025-12-19T00:00
nazwa	strefa gospodarcza
oznaczenie	22SP
symbol	SP
obowiązuje od	2024-06-28
obowiązuje do	obecnie
status	w opracowaniu https://inspire.ec.europa.eu/codelist/ProcessStepGeneralValue/elaboration
charakter ustalenia	ogólnie wiążące https://inspire.ec.europa.eu/codelist/RegulationNatureValue/generallyBinding
profil podstawowy	teren produkcji teren komunikacji teren zieleni urządzonej teren ogrodów działkowych teren infrastruktury technicznej
profil dodatkowy	teren usług teren zieleni naturalnej teren wód
maksymalna nadziemna intensywnosc zabudowy	0.8
maksymalny udział powierzchni zabudowy	40%
maksymalna wysokosc zabudowy	12.0 m
minimalny udział powierzchni	

biologicznie czynnej	20%
geometria	
plan	https://www.gov.pl/zagospodarowanieprzestrzenne/app/AktPlanowaniaPrzestrzennego/PL.ZIPPZP.11393/100205-POG/1POG
strefa planistyczna	PL.ZIPPZP.11393_100205-POG_1POG-22SR_20251219T000000
identfier	https://www.gov.pl/zagospodarowanieprzestrzenne/app/StrefaPlanistyczna/PL.ZIPPZP.11393/100205-POG/1POG-22SR/20251219T000000
przestrzen nazw	PL.ZIPPZP.11393/100205-POG
lokalny id	1POG-22SR
wersja id	20251219T000000
poczatek wersji obiektu	2025-12-19T00:00
nazwa	strefa produkcji rolniczej
oznaczenie	22SR
symbol	SR
obowiazuje od	2024-06-28
obowiazuje do	obecnie
status	w opracowaniu https://inspire.ec.europa.eu/codelist/ProcessStepGeneralValue/elaboration
charakter ustalenia	ogólnie wiążące https://inspire.ec.europa.eu/codelist/RegulationNatureValue/generallyBinding
profil podstawowy	teren produkcji w gospodarstwach rolnych teren wielkotowarowej produkcji rolnej teren akwakultury i obsługi rybactwa teren komunikacji teren ogrodów działkowych teren infrastruktury technicznej
profil dodatkowy	teren rolnictwa z zakazem zabudowy teren wód
maksymalna nadziemna intensywnosc zabudowy	0.4
maksymalny udzial powierzchni zabudowy	40%
maksymalna wysokosc zabudowy	18.0 m
minimalny udzial powierzchni	

biologicznie czynnej	30%
geometria	
plan	https://www.gov.pl/zagospodarowanieprzestrzenne/app/AktPlanowaniaPrzestrzennego/PL.ZIPPZP.11393/100205-POG/1POG
strefa planistyczna	PL.ZIPPZP.11393_100205-POG_1POG-22SN_20251219T000000
identfier	https://www.gov.pl/zagospodarowanieprzestrzenne/app/StrefaPlanistyczna/PL.ZIPPZP.11393/100205-POG/1POG-22SN/20251219T000000
przestrzen nazw	PL.ZIPPZP.11393/100205-POG
lokalny id	1POG-22SN
wersja id	20251219T000000
początek wersji obiektu	2025-12-19T00:00
nazwa	strefa zieleni i rekreacji
oznaczenie	22SN
symbol	SN
obowiązuje od	2024-06-28
obowiązuje do	obecnie
status	w opracowaniu https://inspire.ec.europa.eu/codelist/ProcessStepGeneralValue/elaboration
charakter ustalenia	ogólnie wiążące https://inspire.ec.europa.eu/codelist/RegulationNatureValue/generallyBinding
profil podstawowy	teren zieleni urządzonej teren plaży teren wód teren komunikacji teren ogrodów działkowych teren infrastruktury technicznej
profil dodatkowy	teren usług sportu i rekreacji teren zieleni naturalnej teren lasu
minimalny udział powierzchni biologicznie czynnej	90%
geometria	



plan

<https://www.gov.pl/zagospodarowanieprzestrzenne/app/AktPlanowaniaPrzestrzennego/PL.ZIPPZP.11393/100205-POG/1POG>

strefa planistyczna

PL.ZIPPZP.11393_100205-POG_1POG-22SU_20251219T000000

identyfier

<https://www.gov.pl/zagospodarowanieprzestrzenne/app/StrefaPlanistyczna/PL.ZIPPZP.11393/100205-POG/1POG-22SU/20251219T000000>

przestrzen nazw

PL.ZIPPZP.11393/100205-POG

lokalny id

1POG-22SU

wersja id

20251219T000000

poczatek wersji obiektu

2025-12-19T00:00

nazwa

strefa usługowa

oznaczenie

22SU

symbol

SU

obowiazuje od

2024-06-28

obowiazuje do

obecnie

status

w opracowaniu
<https://inspire.ec.europa.eu/codelist/ProcessStepGeneralValue/elaboration>

charakter ustalenia

ogólnie wiążące
<https://inspire.ec.europa.eu/codelist/RegulationNatureValue/generallyBinding>

profil podstawowy

teren usług
teren komunikacji
teren zieleni urządzonej
teren ogrodów działkowych
teren infrastruktury technicznej

profil dodatkowy

teren składów i magazynów
teren wód

maksymalna nadziemna intensywnosc zabudowy

1.2

maksymalny udzial powierzchni zabudowy

60%

maksymalna wysokosc zabudowy

10.0 m

minimalny udzial powierzchni biologicznie czynnej

30%

geometria



plan

<https://www.gov.pl/zagospodarowanieprzestrzenne/app/AktPlanowaniaPrzestrzennego/PL.ZIPPZP.11393/100205-POG/1POG>

strefa planistyczna

PL.ZIPPZP.11393_100205-POG_1POG-23SI_20251219T000000

identyfier

<https://www.gov.pl/zagospodarowanieprzestrzenne/app/StrefaPlanistyczna/PL.ZIPPZP.11393/100205-POG/1POG-23SI/20251219T000000>

przestrzen nazw

PL.ZIPPZP.11393/100205-POG

lokalny id

1POG-23SI

wersja id

20251219T000000

poczatek wersji obiektu

2025-12-19T00:00

nazwa

strefa infrastrukturalna

oznaczenie

23SI

symbol

SI

obowiazuje od

2024-06-28

obowiazuje do

obecnie

status

w opracowaniu
<https://inspire.ec.europa.eu/codelist/ProcessStepGeneralValue/elaboration>

charakter ustalenia

ogólnie wiążące
<https://inspire.ec.europa.eu/codelist/RegulationNatureValue/generallyBinding>

profil podstawowy

teren infrastruktury technicznej
teren komunikacji
teren ogrodów działkowych

profil dodatkowy

teren wód

minimalny udział powierzchni biologicznie czynnej

20%

geometria



plan

<https://www.gov.pl/zagospodarowanieprzestrzenne/app/AktPlanowaniaPrzestrzennego/PL.ZIPPZP.11393/100205-POG/1POG>

strefa planistyczna

PL.ZIPPZP.11393_100205-POG_1POG-23SZ_20251219T000000

identyfier

<https://www.gov.pl/zagospodarowanieprzestrzenne/app/StrefaPlanistyczna/PL.ZIPPZP.11393/100205-POG/1POG-23SZ/20251219T000000>

przestrzen nazw

PL.ZIPPZP.11393/100205-POG

lokalny id

1POG-23SZ

wersja id

20251219T000000

poczatek wersji obiektu

2025-12-19T00:00

nazwa

strefa wielofunkcyjna z zabudową zagrodową

oznaczenie

23SZ

symbol

SZ

obowiazuje od

2024-06-28

obowiazuje do

obecnie

status

w opracowaniu
<https://inspire.ec.europa.eu/codelist/ProcessStepGeneralValue/elaboration>

charakter ustalenia

ogólnie wiążące
<https://inspire.ec.europa.eu/codelist/RegulationNatureValue/generallyBinding>

profil podstawowy

teren zabudowy zagrodowej
teren produkcji w gospodarstwach rolnych
teren akwakultury i obsługi rybactwa
teren komunikacji
teren zieleni urządzonej
teren ogrodów działkowych
teren infrastruktury technicznej

profil dodatkowy

teren wielkotowarowej produkcji rolnej
teren usług
teren wód

maksymalna nadziemna intensywnosc zabudowy

0.6


maksymalny udzial powierzchni zabudowy

30%

maksymalna wysokosc zabudowy

15.0 m

minimalny udzial powierzchni

biologicznie czynnej	30%
geometria	
plan	https://www.gov.pl/zagospodarowanieprzestrzenne/app/AktPlanowaniaPrzestrzennego/PL.ZIPPZP.11393/100205-POG/1POG
strefa planistyczna	PL.ZIPPZP.11393_100205-POG_1POG-23SU_20251219T000000
identfier	https://www.gov.pl/zagospodarowanieprzestrzenne/app/StrefaPlanistyczna/PL.ZIPPZP.11393/100205-POG/1POG-23SU/20251219T000000
przestrzen nazw	PL.ZIPPZP.11393/100205-POG
lokalny id	1POG-23SU
wersja id	20251219T000000
początek wersji obiektu	2025-12-19T00:00
nazwa	strefa usługowa
oznaczenie	23SU
symbol	SU
obowiązuje od	2024-06-28
obowiązuje do	obecnie
status	w opracowaniu https://inspire.ec.europa.eu/codelist/ProcessStepGeneralValue/elaboration
charakter ustalenia	ogólnie wiążące https://inspire.ec.europa.eu/codelist/RegulationNatureValue/generallyBinding
profil podstawowy	teren usług teren komunikacji teren zieleni urządzonej teren ogrodów działkowych teren infrastruktury technicznej
profil dodatkowy	teren wód
maksymalna nadziemna intensywnosc zabudowy	0.6
maksymalny udział powierzchni zabudowy	30%
maksymalna wysokosc zabudowy	11.0 m
minimalny udział powierzchni biologicznie czynnej	30%
geometria	



plan

<https://www.gov.pl/zagospodarowanieprzestrzenne/app/AktPlanowaniaPrzestrzennego/PL.ZIPPZP.11393/100205-POG/1POG>

strefa planistyczna

PL.ZIPPZP.11393_100205-POG_1POG-23SJ_20251219T000000

identyfier

<https://www.gov.pl/zagospodarowanieprzestrzenne/app/StrefaPlanistyczna/PL.ZIPPZP.11393/100205-POG/1POG-23SJ/20251219T000000>

przestrzen nazw

PL.ZIPPZP.11393/100205-POG

lokalny id

1POG-23SJ

wersja id

20251219T000000

poczatek wersji obiektu

2025-12-19T00:00

nazwa

strefa wielofunkcyjna z zabudową mieszkaniową jednorodzinną

oznaczenie

23SJ

symbol

SJ

obowiazuje od

2024-06-28

obowiazuje do

obecnie

status

w opracowaniu
<https://inspire.ec.europa.eu/codelist/ProcessStepGeneralValue/elaboration>

charakter ustalenia

ogólnie wiążące
<https://inspire.ec.europa.eu/codelist/RegulationNatureValue/generallyBinding>

profil podstawowy

teren zabudowy mieszkaniowej jednorodzinnej
 teren usług
 teren komunikacji
 teren zieleni urządzonej
 teren ogrodów działkowych
 teren infrastruktury technicznej

profil dodatkowy

teren zabudowy letniskowej lub rekreacji indywidualnej
 teren wód

maksymalna nadziemna intensywnosc zabudowy

0.4

maksymalny udzial powierzchni zabudowy

20%

maksymalna wysokosc zabudowy

10.0 m

minimalny udzial powierzchni biologicznie czynnej

40%

geometria



plan

<https://www.gov.pl/zagospodarowanieprzestrzenne/app/AktPlanowaniaPrzestrzennego/PL.ZIPPZP.11393/100205-POG/1POG>

strefa planistyczna

PL.ZIPPZP.11393_100205-POG_1POG-23SR_20251219T000000

identyfier

<https://www.gov.pl/zagospodarowanieprzestrzenne/app/StrefaPlanistyczna/PL.ZIPPZP.11393/100205-POG/1POG-23SR/20251219T000000>

przestrzen nazw

PL.ZIPPZP.11393/100205-POG

lokalny id

1POG-23SR

wersja id

20251219T000000

poczatek wersji obiektu

2025-12-19T00:00

nazwa

strefa produkcji rolniczej

oznaczenie

23SR

symbol

SR

obowiazuje od

2024-06-28

obowiazuje do

obecnie

status

w opracowaniu
<https://inspire.ec.europa.eu/codelist/ProcessStepGeneralValue/elaboration>

charakter ustalenia

ogólnie wiążące
<https://inspire.ec.europa.eu/codelist/RegulationNatureValue/generallyBinding>

profil podstawowy

teren produkcji w gospodarstwach rolnych
teren wielkotowarowej produkcji rolnej
teren akwakultury i obsługi rybactwa
teren komunikacji
teren ogrodów działkowych
teren infrastruktury technicznej

profil dodatkowy

teren rolnictwa z zakazem zabudowy
teren wód

maksymalna nadziemna intensywnosc zabudowy

0.4

maksymalny udzial powierzchni zabudowy

40%

maksymalna wysokosc zabudowy

18.0 m

minimalny udzial powierzchni biologicznie czynnej

30%

geometria



plan

<https://www.gov.pl/zagospodarowanieprzestrzenne/app/AktPlanowaniaPrzestrzennego/PL.ZIPPZP.11393/100205-POG/1POG>

strefa planistyczna

PL.ZIPPZP.11393_100205-POG_1POG-24SJ_20251219T000000

identyfier

<https://www.gov.pl/zagospodarowanieprzestrzenne/app/StrefaPlanistyczna/PL.ZIPPZP.11393/100205-POG/1POG-24SJ/20251219T000000>

przestrzen nazw

PL.ZIPPZP.11393/100205-POG

lokalny id

1POG-24SJ

wersja id

20251219T000000

początek wersji obiektu

2025-12-19T00:00

nazwa

strefa wielofunkcyjna z zabudową mieszkaniową jednorodzinną

oznaczenie

24SJ

symbol

SJ

obowiązuje od

2024-06-28

obowiązuje do

obecnie

status

w opracowaniu
<https://inspire.ec.europa.eu/codelist/ProcessStepGeneralValue/elaboration>

charakter ustalenia

ogólnie wiążące
<https://inspire.ec.europa.eu/codelist/RegulationNatureValue/generallyBinding>

profil podstawowy

teren zabudowy mieszkaniowej jednorodzinnej
teren usług
teren komunikacji
teren zieleni urządzonej
teren ogrodów działkowych
teren infrastruktury technicznej

profil dodatkowy

teren wód

maksymalna nadziemna intensywność zabudowy

0.6

maksymalny udział powierzchni zabudowy

30%

maksymalna wysokość zabudowy

10.0 m

minimalny udział powierzchni biologicznie czynnej

40%

geometria



plan	https://www.gov.pl/zagospodarowanieprzestrzenne/app/AktPlanowaniaPrzestrzennego/PL.ZIPPZP.11393/100205-POG/1POG
------	-----------------------------------------------------------------------------------------------------------------------------------------------------------------------------------------------------------------------------------------------

strefa planistyczna	PL.ZIPPZP.11393_100205-POG_1POG-24SZ_20251219T000000
---------------------	------------------------------------------------------

identifier	https://www.gov.pl/zagospodarowanieprzestrzenne/app/StrefaPlanistyczna/PL.ZIPPZP.11393/100205-POG/1POG-24SZ/20251219T000000
------------	-----------------------------------------------------------------------------------------------------------------------------------------------------------------------------------------------------------------------------------------------------------------------

przestrzen nazw	PL.ZIPPZP.11393/100205-POG
-----------------	----------------------------

lokalny id	1POG-24SZ
------------	-----------

wersja id	20251219T000000
-----------	-----------------

poczatek wersji obiektu	2025-12-19T00:00
-------------------------	------------------

nazwa	strefa wielofunkcyjna z zabudową zagrodową
-------	--------------------------------------------

oznaczenie	24SZ
------------	------

symbol	SZ
--------	----

obowiazuje od	2024-06-28
---------------	------------

obowiazuje do	obecnie
---------------	---------

status	w opracowaniu https://inspire.ec.europa.eu/codelist/ProcessStepGeneralValue/elaboration
--------	------------------------------------------------------------------------------------------------------------------------------------------------------------------------------------

charakter ustalenia	ogólnie wiążące https://inspire.ec.europa.eu/codelist/RegulationNatureValue/generallyBinding
---------------------	--------------------------------------------------------------------------------------------------------------------------------------------------------------------------------------------

profil podstawowy	teren zabudowy zagrodowej teren produkcji w gospodarstwach rolnych teren akwakultury i obsługi rybactwa teren komunikacji teren zieleni urządzonej teren ogrodów działkowych teren infrastruktury technicznej
-------------------	---------------------------------------------------------------------------------------------------------------------------------------------------------------------------------------------------------------------------------

profil dodatkowy	teren wielkotowarowej produkcji rolnej teren usług teren wód
------------------	--------------------------------------------------------------------

maksymalna nadziemna intensywnosc zabudowy	0.6
--------------------------------------------	-----

maksymalny udzial powierzchni zabudowy	30%
----------------------------------------	-----

maksymalna wysokosc zabudowy	15.0 m
------------------------------	--------

minimalny udzial powierzchni	
------------------------------	--

biologicznie czynnej	40%
geometria	
plan	https://www.gov.pl/zagospodarowanieprzestrzenne/app/AktPlanowaniaPrzestrzennego/PL.ZIPPZP.11393/100205-POG/1POG
strefa planistyczna	PL.ZIPPZP.11393_100205-POG_1POG-24SU_20251219T000000
identfier	https://www.gov.pl/zagospodarowanieprzestrzenne/app/StrefaPlanistyczna/PL.ZIPPZP.11393/100205-POG/1POG-24SU/20251219T000000
przestrzen nazw	PL.ZIPPZP.11393/100205-POG
lokalny id	1POG-24SU
wersja id	20251219T000000
poczatek wersji obiektu	2025-12-19T00:00
nazwa	strefa usługowa
oznaczenie	24SU
symbol	SU
obowiazuje od	2024-06-28
obowiazuje do	obecnie
status	w opracowaniu https://inspire.ec.europa.eu/codelist/ProcessStepGeneralValue/elaboration
charakter ustalenia	ogólnie wiążące https://inspire.ec.europa.eu/codelist/RegulationNatureValue/generallyBinding
profil podstawowy	teren usług teren komunikacji teren zieleni urządzonej teren ogrodów działkowych teren infrastruktury technicznej
profil dodatkowy	teren wód
maksymalna nadziemna intensywnosc zabudowy	0.4
maksymalny udzial powierzchni zabudowy	20%
maksymalna wysokosc zabudowy	10.0 m
minimalny udzial powierzchni biologicznie czynnej	30%
geometria	



plan

<https://www.gov.pl/zagospodarowanieprzestrzenne/app/AktPlanowaniaPrzestrzennego/PL.ZIPPZP.11393/100205-POG/1POG>

strefa planistyczna

PL.ZIPPZP.11393_100205-POG_1POG-24SI_20251219T000000

identyfier

<https://www.gov.pl/zagospodarowanieprzestrzenne/app/StrefaPlanistyczna/PL.ZIPPZP.11393/100205-POG/1POG-24SI/20251219T000000>

przestrzen nazw

PL.ZIPPZP.11393/100205-POG

lokalny id

1POG-24SI

wersja id

20251219T000000

poczatek wersji obiektu

2025-12-19T00:00

nazwa

strefa infrastrukturalna

oznaczenie

24SI

symbol

SI

obowiazuje od

2024-06-28

obowiazuje do

obecnie

status

w opracowaniu
<https://inspire.ec.europa.eu/codelist/ProcessStepGeneralValue/elaboration>

charakter ustalenia

ogólnie wiążące
<https://inspire.ec.europa.eu/codelist/RegulationNatureValue/generallyBinding>

profil podstawowy

teren infrastruktury technicznej
teren komunikacji
teren ogrodów działkowych

profil dodatkowy

teren wód

maksymalna nadziemna intensywnosc zabudowy

0.8

maksymalny udzial powierzchni zabudowy

40%

maksymalna wysokosc zabudowy

40.0 m

minimalny udzial powierzchni biologicznie czynnej

20%

geometria



plan	https://www.gov.pl/zagospodarowanieprzestrzenne/app/AktPlanowaniaPrzestrzennego/PL.ZIPPZP.11393/100205-POG/1POG
------	-----------------------------------------------------------------------------------------------------------------------------------------------------------------------------------------------------------------------------------------------

strefa planistyczna	PL.ZIPPZP.11393_100205-POG_1POG-24SR_20251219T000000
---------------------	------------------------------------------------------

identifier	https://www.gov.pl/zagospodarowanieprzestrzenne/app/StrefaPlanistyczna/PL.ZIPPZP.11393/100205-POG/1POG-24SR/20251219T000000
------------	-----------------------------------------------------------------------------------------------------------------------------------------------------------------------------------------------------------------------------------------------------------------------

przestrzen nazw	PL.ZIPPZP.11393/100205-POG
-----------------	----------------------------

lokalny id	1POG-24SR
------------	-----------

wersja id	20251219T000000
-----------	-----------------

poczatek wersji obiektu	2025-12-19T00:00
-------------------------	------------------

nazwa	strefa produkcji rolniczej
-------	----------------------------

oznaczenie	24SR
------------	------

symbol	SR
--------	----

obowiazuje od	2024-06-28
---------------	------------

obowiazuje do	obecnie
---------------	---------

status	w opracowaniu https://inspire.ec.europa.eu/codelist/ProcessStepGeneralValue/elaboration
--------	------------------------------------------------------------------------------------------------------------------------------------------------------------------------------------

charakter ustalenia	ogólnie wiążące https://inspire.ec.europa.eu/codelist/RegulationNatureValue/generallyBinding
---------------------	--------------------------------------------------------------------------------------------------------------------------------------------------------------------------------------------

profil podstawowy	teren produkcji w gospodarstwach rolnych teren wielkotowarowej produkcji rolnej teren akwakultury i obsługi rybactwa teren komunikacji teren ogrodów działkowych teren infrastruktury technicznej
-------------------	------------------------------------------------------------------------------------------------------------------------------------------------------------------------------------------------------------------

profil dodatkowy	teren rolnictwa z zakazem zabudowy teren wód
------------------	-------------------------------------------------

maksymalna nadziemna intensywnosc zabudowy	0.4
--------------------------------------------	-----

maksymalny udzial powierzchni zabudowy	40%
----------------------------------------	-----

maksymalna wysokosc zabudowy	18.0 m
------------------------------	--------

minimalny udzial powierzchni biologicznie czynnej	30%
---------------------------------------------------	-----

geometria



plan

<https://www.gov.pl/zagospodarowanieprzestrzenne/app/AktPlanowaniaPrzestrzennego/PL.ZIPPZP.11393/100205-POG/1POG>

strefa planistyczna

PL.ZIPPZP.11393_100205-POG_1POG-25SU_20251219T000000

identyfier

<https://www.gov.pl/zagospodarowanieprzestrzenne/app/StrefaPlanistyczna/PL.ZIPPZP.11393/100205-POG/1POG-25SU/20251219T000000>

przestrzen nazw

PL.ZIPPZP.11393/100205-POG

lokalny id

1POG-25SU

wersja id

20251219T000000

początek wersji obiektu

2025-12-19T00:00

nazwa

strefa usługowa

oznaczenie

25SU

symbol

SU

obowiązuje od

2024-06-28

obowiązuje do

obecnie

status

w opracowaniu
<https://inspire.ec.europa.eu/codelist/ProcessStepGeneralValue/elaboration>

charakter ustalenia

ogólnie wiążące
<https://inspire.ec.europa.eu/codelist/RegulationNatureValue/generallyBinding>

profil podstawowy

teren usług
teren komunikacji
teren zieleni urządzonej
teren ogrodów działkowych
teren infrastruktury technicznej

profil dodatkowy

teren zieleni naturalnej
teren wód

maksymalna nadziemna intensywność zabudowy

0.6

maksymalny udział powierzchni zabudowy

30%

maksymalna wysokość zabudowy

10.0 m

minimalny udział powierzchni biologicznie czynnej

50%

geometria



plan

<https://www.gov.pl/zagospodarowanieprzestrzenne/app/AktPlanowaniaPrzestrzennego/PL.ZIPPZP.11393/100205-POG/1POG>

strefa planistyczna

PL.ZIPPZP.11393_100205-POG_1POG-25SZ_20251219T000000

identfier

<https://www.gov.pl/zagospodarowanieprzestrzenne/app/StrefaPlanistyczna/PL.ZIPPZP.11393/100205-POG/1POG-25SZ/20251219T000000>

przestrzen nazw

PL.ZIPPZP.11393/100205-POG

lokalny id

1POG-25SZ

wersja id

20251219T000000

poczatek wersji obiektu

2025-12-19T00:00

nazwa

strefa wielofunkcyjna z zabudową zagrodową

oznaczenie

25SZ

symbol

SZ

obowiazuje od

2024-06-28

obowiazuje do

obecnie

status

w opracowaniu
<https://inspire.ec.europa.eu/codelist/ProcessStepGeneralValue/elaboration>

charakter ustalenia

ogólnie wiążące
<https://inspire.ec.europa.eu/codelist/RegulationNatureValue/generallyBinding>

profil podstawowy

teren zabudowy zagrodowej
 teren produkcji w gospodarstwach rolnych
 teren akwakultury i obsługi rybactwa
 teren komunikacji
 teren zieleni urządzonej
 teren ogrodów działkowych
 teren infrastruktury technicznej

profil dodatkowy

teren wielkotowarowej produkcji rolnej
 teren usług
 teren wód

maksymalna nadziemna intensywnosc zabudowy

0.6

maksymalny udzial powierzchni zabudowy

30%

maksymalna wysokosc zabudowy

18.0 m

minimalny udzial powierzchni

biologicznie czynnej	40%
geometria	
plan	https://www.gov.pl/zagospodarowanieprzestrzenne/app/AktPlanowaniaPrzestrzennego/PL.ZIPPZP.11393/100205-POG/1POG
strefa planistyczna	PL.ZIPPZP.11393_100205-POG_1POG-25SI_20251219T000000
identfier	https://www.gov.pl/zagospodarowanieprzestrzenne/app/StrefaPlanistyczna/PL.ZIPPZP.11393/100205-POG/1POG-25SI/20251219T000000
przestrzen nazw	PL.ZIPPZP.11393/100205-POG
lokalny id	1POG-25SI
wersja id	20251219T000000
poczatek wersji obiektu	2025-12-19T00:00
nazwa	strefa infrastrukturalna
oznaczenie	25SI
symbol	SI
obowiazuje od	2024-06-28
obowiazuje do	obecnie
status	w opracowaniu https://inspire.ec.europa.eu/codelist/ProcessStepGeneralValue/elaboration
charakter ustalenia	ogólnie wiążące https://inspire.ec.europa.eu/codelist/RegulationNatureValue/generallyBinding
profil podstawowy	teren infrastruktury technicznej teren komunikacji teren ogrodów działkowych
profil dodatkowy	teren wód
maksymalna nadziemna intensywnosc zabudowy	0.4
maksymalny udzial powierzchni zabudowy	40%
maksymalna wysokosc zabudowy	40.0 m
minimalny udzial powierzchni biologicznie czynnej	20%
geometria	



plan

<https://www.gov.pl/zagospodarowanieprzestrzenne/app/AktPlanowaniaPrzestrzennego/PL.ZIPPZP.11393/100205-POG/1POG>

strefa planistyczna

PL.ZIPPZP.11393_100205-POG_1POG-25SR_20251219T000000

identyfier

<https://www.gov.pl/zagospodarowanieprzestrzenne/app/StrefaPlanistyczna/PL.ZIPPZP.11393/100205-POG/1POG-25SR/20251219T000000>

przestrzen nazw

PL.ZIPPZP.11393/100205-POG

lokalny id

1POG-25SR

wersja id

20251219T000000

poczatek wersji obiektu

2025-12-19T00:00

nazwa

strefa produkcji rolniczej

oznaczenie

25SR

symbol

SR

obowiazuje od

2024-06-28

obowiazuje do

obecnie

status

w opracowaniu
<https://inspire.ec.europa.eu/codelist/ProcessStepGeneralValue/elaboration>

charakter ustalenia

ogólnie wiążące
<https://inspire.ec.europa.eu/codelist/RegulationNatureValue/generallyBinding>

profil podstawowy

teren produkcji w gospodarstwach rolnych
teren wielkotowarowej produkcji rolnej
teren akwakultury i obsługi rybactwa
teren komunikacji
teren ogrodów działkowych
teren infrastruktury technicznej

profil dodatkowy

teren rolnictwa z zakazem zabudowy
teren wód

maksymalna nadziemna intensywnosc zabudowy

0.8

maksymalny udzial powierzchni zabudowy

40%

maksymalna wysokosc zabudowy

12.0 m

minimalny udzial powierzchni biologicznie czynnej

30%

geometria



plan

<https://www.gov.pl/zagospodarowanieprzestrzenne/app/AktPlanowaniaPrzestrzennego/PL.ZIPPZP.11393/100205-POG/1POG>

strefa planistyczna

PL.ZIPPZP.11393_100205-POG_1POG-25SJ_20251219T000000

identyfier

<https://www.gov.pl/zagospodarowanieprzestrzenne/app/StrefaPlanistyczna/PL.ZIPPZP.11393/100205-POG/1POG-25SJ/20251219T000000>

przestrzen nazw

PL.ZIPPZP.11393/100205-POG

lokalny id

1POG-25SJ

wersja id

20251219T000000

początek wersji obiektu

2025-12-19T00:00

nazwa

strefa wielofunkcyjna z zabudową mieszkaniową jednorodzinną

oznaczenie

25SJ

symbol

SJ

obowiązuje od

2024-06-28

obowiązuje do

obecnie

status

w opracowaniu
<https://inspire.ec.europa.eu/codelist/ProcessStepGeneralValue/elaboration>

charakter ustalenia

ogólnie wiążące
<https://inspire.ec.europa.eu/codelist/RegulationNatureValue/generallyBinding>

profil podstawowy

teren zabudowy mieszkaniowej jednorodzinnej
teren usług
teren komunikacji
teren zieleni urządzonej
teren ogrodów działkowych
teren infrastruktury technicznej

profil dodatkowy

teren wód

maksymalna nadziemna intensywność zabudowy

0.4

maksymalny udział powierzchni zabudowy

20%

maksymalna wysokość zabudowy

10.0 m

minimalny udział powierzchni biologicznie czynnej

30%

geometria



plan

<https://www.gov.pl/zagospodarowanieprzestrzenne/app/AktPlanowaniaPrzestrzennego/PL.ZIPPZP.11393/100205-POG/1POG>

strefa planistyczna

PL.ZIPPZP.11393_100205-POG_1POG-26SZ_20251219T000000

identyfier

<https://www.gov.pl/zagospodarowanieprzestrzenne/app/StrefaPlanistyczna/PL.ZIPPZP.11393/100205-POG/1POG-26SZ/20251219T000000>

przestrzen nazw

PL.ZIPPZP.11393/100205-POG

lokalny id

1POG-26SZ

wersja id

20251219T000000

poczatek wersji obiektu

2025-12-19T00:00

nazwa

strefa wielofunkcyjna z zabudową zagrodową

oznaczenie

26SZ

symbol

SZ

obowiazuje od

2024-06-28

obowiazuje do

obecnie

status

w opracowaniu
<https://inspire.ec.europa.eu/codelist/ProcessStepGeneralValue/elaboration>

charakter ustalenia

ogólnie wiążące
<https://inspire.ec.europa.eu/codelist/RegulationNatureValue/generallyBinding>

profil podstawowy

teren zabudowy zagrodowej
teren produkcji w gospodarstwach rolnych
teren akwakultury i obsługi rybactwa
teren komunikacji
teren zieleni urządzonej
teren ogrodów działkowych
teren infrastruktury technicznej

profil dodatkowy

teren wielkotowarowej produkcji rolnej
teren usług
teren wód

maksymalna nadziemna intensywnosc zabudowy

0.4

maksymalny udzial powierzchni zabudowy

20%

maksymalna wysokosc zabudowy

15.0 m

minimalny udzial powierzchni

biologicznie czynnej	30%
geometria	
plan	https://www.gov.pl/zagospodarowanieprzestrzenne/app/AktPlanowaniaPrzestrzennego/PL.ZIPPZP.11393/100205-POG/1POG
strefa planistyczna	PL.ZIPPZP.11393_100205-POG_1POG-26SI_20251219T000000
identfier	https://www.gov.pl/zagospodarowanieprzestrzenne/app/StrefaPlanistyczna/PL.ZIPPZP.11393/100205-POG/1POG-26SI/20251219T000000
przestrzen nazw	PL.ZIPPZP.11393/100205-POG
lokalny id	1POG-26SI
wersja id	20251219T000000
początek wersji obiektu	2025-12-19T00:00
nazwa	strefa infrastrukturalna
oznaczenie	26SI
symbol	SI
obowiązuje od	2024-06-28
obowiązuje do	obecnie
status	w opracowaniu https://inspire.ec.europa.eu/codelist/ProcessStepGeneralValue/elaboration
charakter ustalenia	ogólnie wiążące https://inspire.ec.europa.eu/codelist/RegulationNatureValue/generallyBinding
profil podstawowy	teren infrastruktury technicznej teren komunikacji teren ogrodów działkowych
profil dodatkowy	teren wód
minimalny udział powierzchni biologicznie czynnej	20%
geometria	



plan

<https://www.gov.pl/zagospodarowanieprzestrzenne/app/AktPlanowaniaPrzestrzennego/PL.ZIPPZP.11393/100205-POG/1POG>

strefa planistyczna

PL.ZIPPZP.11393_100205-POG_1POG-26SR_20251219T000000

identyfier

<https://www.gov.pl/zagospodarowanieprzestrzenne/app/StrefaPlanistyczna/PL.ZIPPZP.11393/100205-POG/1POG-26SR/20251219T000000>

przestrzen nazw

PL.ZIPPZP.11393/100205-POG

lokalny id

1POG-26SR

wersja id

20251219T000000

poczatek wersji obiektu

2025-12-19T00:00

nazwa

strefa produkcji rolniczej

oznaczenie

26SR

symbol

SR

obowiazuje od

2024-06-28

obowiazuje do

obecnie

status

w opracowaniu
<https://inspire.ec.europa.eu/codelist/ProcessStepGeneralValue/elaboration>

charakter ustalenia

ogólnie wiążące
<https://inspire.ec.europa.eu/codelist/RegulationNatureValue/generallyBinding>

profil podstawowy

teren produkcji w gospodarstwach rolnych
teren wielkotowarowej produkcji rolnej
teren akwakultury i obsługi rybactwa
teren komunikacji
teren ogrodów działkowych
teren infrastruktury technicznej

profil dodatkowy

teren rolnictwa z zakazem zabudowy
teren elektrowni słonecznej
teren wód

maksymalna nadziemna intensywnosc zabudowy

0.4

maksymalny udział powierzchni zabudowy

40%

maksymalna wysokosc zabudowy

18.0 m

minimalny udział powierzchni biologicznie czynnej

30%

geometria



plan

<https://www.gov.pl/zagospodarowanieprzestrzenne/app/AktPlanowaniaPrzestrzennego/PL.ZIPPZP.11393/100205-POG/1POG>

strefa planistyczna

PL.ZIPPZP.11393_100205-POG_1POG-26SU_20251219T000000

identfier

<https://www.gov.pl/zagospodarowanieprzestrzenne/app/StrefaPlanistyczna/PL.ZIPPZP.11393/100205-POG/1POG-26SU/20251219T000000>

przestrzen nazw

PL.ZIPPZP.11393/100205-POG

lokalny id

1POG-26SU

wersja id

20251219T000000

początek wersji obiektu

2025-12-19T00:00

nazwa

strefa usługowa

oznaczenie

26SU

symbol

SU

obowiązuje od

2024-06-28

obowiązuje do

obecnie

status

w opracowaniu
<https://inspire.ec.europa.eu/codelist/ProcessStepGeneralValue/elaboration>

charakter ustalenia

ogólnie wiążące
<https://inspire.ec.europa.eu/codelist/RegulationNatureValue/generallyBinding>

profil podstawowy

teren usług
teren komunikacji
teren zieleni urządzonej
teren ogrodów działkowych
teren infrastruktury technicznej

profil dodatkowy

teren wód

maksymalna nadziemna intensywnosc zabudowy

0.6

maksymalny udział powierzchni zabudowy

30%

maksymalna wysokość zabudowy

10.0 m

minimalny udział powierzchni biologicznie czynnej

30%

geometria



plan

<https://www.gov.pl/zagospodarowanieprzestrzenne/app/AktPlanowaniaPrzestrzennego/PL.ZIPPZP.11393/100205-POG/1POG>

strefa planistyczna

PL.ZIPPZP.11393_100205-POG_1POG-26SJ_20251219T000000

identyfier

<https://www.gov.pl/zagospodarowanieprzestrzenne/app/StrefaPlanistyczna/PL.ZIPPZP.11393/100205-POG/1POG-26SJ/20251219T000000>

przestrzen nazw

PL.ZIPPZP.11393/100205-POG

lokalny id

1POG-26SJ

wersja id

20251219T000000

początek wersji obiektu

2025-12-19T00:00

nazwa

strefa wielofunkcyjna z zabudową mieszkaniową jednorodzinną

oznaczenie

26SJ

symbol

SJ

obowiązuje od

2024-06-28

obowiązuje do

obecnie

status

w opracowaniu
<https://inspire.ec.europa.eu/codelist/ProcessStepGeneralValue/elaboration>

charakter ustalenia

ogólnie wiążące
<https://inspire.ec.europa.eu/codelist/RegulationNatureValue/generallyBinding>

profil podstawowy

teren zabudowy mieszkaniowej jednorodzinnej
 teren usług
 teren komunikacji
 teren zieleni urządzonej
 teren ogrodów działkowych
 teren infrastruktury technicznej

profil dodatkowy

teren wód

maksymalna nadziemna intensywność zabudowy

0.4

maksymalny udział powierzchni zabudowy

20%

maksymalna wysokość zabudowy

10.0 m

minimalny udział powierzchni biologicznie czynnej

40%

geometria



plan

<https://www.gov.pl/zagospodarowanieprzestrzenne/app/AktPlanowaniaPrzestrzennego/PL.ZIPPZP.11393/100205-POG/1POG>

strefa planistyczna

PL.ZIPPZP.11393_100205-POG_1POG-27SZ_20251219T000000

identyfier

<https://www.gov.pl/zagospodarowanieprzestrzenne/app/StrefaPlanistyczna/PL.ZIPPZP.11393/100205-POG/1POG-27SZ/20251219T000000>

przestrzen nazw

PL.ZIPPZP.11393/100205-POG

lokalny id

1POG-27SZ

wersja id

20251219T000000

początek wersji obiektu

2025-12-19T00:00

nazwa

strefa wielofunkcyjna z zabudową zagrodową

oznaczenie

27SZ

symbol

SZ

obowiązuje od

2024-06-28

obowiązuje do

obecnie

status

w opracowaniu
<https://inspire.ec.europa.eu/codelist/ProcessStepGeneralValue/elaboration>

charakter ustalenia

ogólnie wiążące
<https://inspire.ec.europa.eu/codelist/RegulationNatureValue/generallyBinding>

profil podstawowy

teren zabudowy zagrodowej
teren produkcji w gospodarstwach rolnych
teren akwakultury i obsługi rybactwa
teren komunikacji
teren zieleni urządzonej
teren ogrodów działkowych
teren infrastruktury technicznej

profil dodatkowy

teren wielkotowarowej produkcji rolnej
teren usług
teren wód

maksymalna nadziemna intensywność zabudowy

0.6

maksymalny udział powierzchni zabudowy

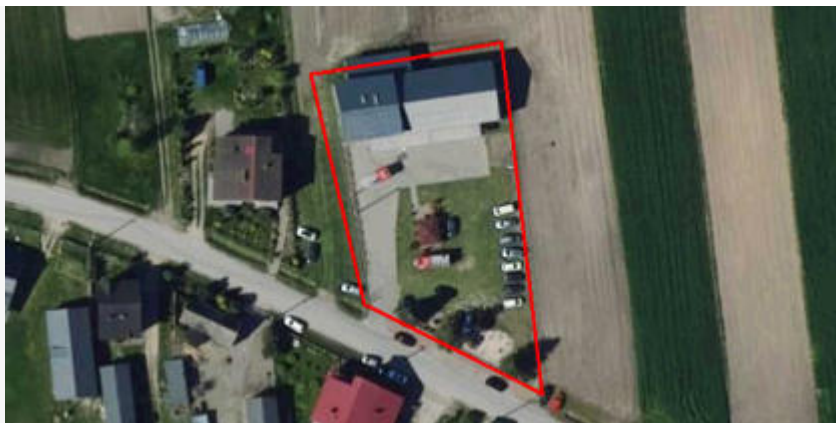
30%

maksymalna wysokość zabudowy

15.0 m

minimalny udział powierzchni

biologicznie czynnej	40%
geometria	
plan	https://www.gov.pl/zagospodarowanieprzestrzenne/app/AktPlanowaniaPrzestrzennego/PL.ZIPPZP.11393/100205-POG/1POG
strefa planistyczna	PL.ZIPPZP.11393_100205-POG_1POG-27SU_20251219T000000
identfier	https://www.gov.pl/zagospodarowanieprzestrzenne/app/StrefaPlanistyczna/PL.ZIPPZP.11393/100205-POG/1POG-27SU/20251219T000000
przestrzen nazw	PL.ZIPPZP.11393/100205-POG
lokalny id	1POG-27SU
wersja id	20251219T000000
początek wersji obiektu	2025-12-19T00:00
nazwa	strefa usługowa
oznaczenie	27SU
symbol	SU
obowiązuje od	2024-06-28
obowiązuje do	obecnie
status	w opracowaniu https://inspire.ec.europa.eu/codelist/ProcessStepGeneralValue/elaboration
charakter ustalenia	ogólnie wiążące https://inspire.ec.europa.eu/codelist/RegulationNatureValue/generallyBinding
profil podstawowy	teren usług teren komunikacji teren zieleni urządzonej teren ogrodów działkowych teren infrastruktury technicznej
profil dodatkowy	teren wód
maksymalna nadziemna intensywnosc zabudowy	0.6
maksymalny udział powierzchni zabudowy	30%
maksymalna wysokosc zabudowy	12.0 m
minimalny udział powierzchni biologicznie czynnej	40%
geometria	



plan

<https://www.gov.pl/zagospodarowanieprzestrzenne/app/AktPlanowaniaPrzestrzennego/PL.ZIPPZP.11393/100205-POG/1POG>

strefa planistyczna

PL.ZIPPZP.11393_100205-POG_1POG-27SI_20251219T000000

identyfier

<https://www.gov.pl/zagospodarowanieprzestrzenne/app/StrefaPlanistyczna/PL.ZIPPZP.11393/100205-POG/1POG-27SI/20251219T000000>

przestrzen nazw

PL.ZIPPZP.11393/100205-POG

lokalny id

1POG-27SI

wersja id

20251219T000000

poczatek wersji obiektu

2025-12-19T00:00

nazwa

strefa infrastrukturalna

oznaczenie

27SI

symbol

SI

obowiazuje od

2024-06-28

obowiazuje do

obecnie

status

w opracowaniu
<https://inspire.ec.europa.eu/codelist/ProcessStepGeneralValue/elaboration>

charakter ustalenia

ogólnie wiążące
<https://inspire.ec.europa.eu/codelist/RegulationNatureValue/generallyBinding>

profil podstawowy

teren infrastruktury technicznej
teren komunikacji
teren ogrodów działkowych

profil dodatkowy

teren wód

maksymalna nadziemna intensywnosc zabudowy

0.5

maksymalny udzial powierzchni zabudowy

50%

maksymalna wysokosc zabudowy

40.0 m

minimalny udzial powierzchni biologicznie czynnej

20%

geometria



plan

<https://www.gov.pl/zagospodarowanieprzestrzenne/app/AktPlanowaniaPrzestrzennego/PL.ZIPPZP.11393/100205-POG/1POG>

strefa planistyczna

PL.ZIPPZP.11393_100205-POG_1POG-27SR_20251219T000000

identyfier

<https://www.gov.pl/zagospodarowanieprzestrzenne/app/StrefaPlanistyczna/PL.ZIPPZP.11393/100205-POG/1POG-27SR/20251219T000000>

przestrzen nazw

PL.ZIPPZP.11393/100205-POG

lokalny id

1POG-27SR

wersja id

20251219T000000

poczatek wersji obiektu

2025-12-19T00:00

nazwa

strefa produkcji rolniczej

oznaczenie

27SR

symbol

SR

obowiazuje od

2024-06-28

obowiazuje do

obecnie

status

w opracowaniu
<https://inspire.ec.europa.eu/codelist/ProcessStepGeneralValue/elaboration>

charakter ustalenia

ogólnie wiążące
<https://inspire.ec.europa.eu/codelist/RegulationNatureValue/generallyBinding>

profil podstawowy

teren produkcji w gospodarstwach rolnych
teren wielkotowarowej produkcji rolnej
teren akwakultury i obsługi rybactwa
teren komunikacji
teren ogrodów działkowych
teren infrastruktury technicznej

profil dodatkowy

teren rolnictwa z zakazem zabudowy
teren wód

maksymalna nadziemna intensywnosc zabudowy

0.4

maksymalny udzial powierzchni zabudowy

40%

maksymalna wysokosc zabudowy

18.0 m

minimalny udzial powierzchni biologicznie czynnej

30%

geometria	
plan	https://www.gov.pl/zagospodarowanieprzestrzenne/app/AktPlanowaniaPrzestrzennego/PL.ZIPPZP.11393/100205-POG/1POG
strefa planistyczna	PL.ZIPPZP.11393_100205-POG_1POG-27SJ_20251219T000000
identyfier	https://www.gov.pl/zagospodarowanieprzestrzenne/app/StrefaPlanistyczna/PL.ZIPPZP.11393/100205-POG/1POG-27SJ/20251219T000000
przestrzen nazw	PL.ZIPPZP.11393/100205-POG
lokalny id	1POG-27SJ
wersja id	20251219T000000
poczatek wersji obiektu	2025-12-19T00:00
nazwa	strefa wielofunkcyjna z zabudową mieszkaniową jednorodzinną
oznaczenie	27SJ
symbol	SJ
obowiazuje od	2024-06-28
obowiazuje do	obecnie
status	w opracowaniu https://inspire.ec.europa.eu/codelist/ProcessStepGeneralValue/elaboration
charakter ustalenia	ogólnie wiążące https://inspire.ec.europa.eu/codelist/RegulationNatureValue/generallyBinding
profil podstawowy	teren zabudowy mieszkaniowej jednorodzinnej teren usług teren komunikacji teren zieleni urządzonej teren ogrodów działkowych teren infrastruktury technicznej
profil dodatkowy	teren wód
maksymalna nadziemna intensywnosc zabudowy	0.4
maksymalny udzial powierzchni zabudowy	20%
maksymalna wysokosc zabudowy	10.0 m
minimalny udzial powierzchni biologicznie czynnej	40%
geometria	



plan

<https://www.gov.pl/zagospodarowanieprzestrzenne/app/AktPlanowaniaPrzestrzennego/PL.ZIPPZP.11393/100205-POG/1POG>

strefa planistyczna

PL.ZIPPZP.11393_100205-POG_1POG-28SZ_20251219T000000

identyfier

<https://www.gov.pl/zagospodarowanieprzestrzenne/app/StrefaPlanistyczna/PL.ZIPPZP.11393/100205-POG/1POG-28SZ/20251219T000000>

przestrzen nazw

PL.ZIPPZP.11393/100205-POG

lokalny id

1POG-28SZ

wersja id

20251219T000000

poczatek wersji obiektu

2025-12-19T00:00

nazwa

strefa wielofunkcyjna z zabudową zagrodową

oznaczenie

28SZ

symbol

SZ

obowiazuje od

2024-06-28

obowiazuje do

obecnie

status

w opracowaniu
<https://inspire.ec.europa.eu/codelist/ProcessStepGeneralValue/elaboration>

charakter ustalenia

ogólnie wiążące
<https://inspire.ec.europa.eu/codelist/RegulationNatureValue/generallyBinding>

profil podstawowy

teren zabudowy zagrodowej
teren produkcji w gospodarstwach rolnych
teren akwakultury i obsługi rybactwa
teren komunikacji
teren zieleni urządzonej
teren ogrodów działkowych
teren infrastruktury technicznej

profil dodatkowy

teren wielkotowarowej produkcji rolnej
teren usług
teren wód

maksymalna nadziemna intensywnosc zabudowy

0.6

maksymalny udzial powierzchni zabudowy

30%

maksymalna wysokosc zabudowy

15.0 m

minimalny udzial powierzchni

biologicznie czynnej	40%
geometria	
plan	https://www.gov.pl/zagospodarowanieprzestrzenne/app/AktPlanowaniaPrzestrzennego/PL.ZIPPZP.11393/100205-POG/1POG
strefa planistyczna	PL.ZIPPZP.11393_100205-POG_1POG-28SU_20251219T000000
identfier	https://www.gov.pl/zagospodarowanieprzestrzenne/app/StrefaPlanistyczna/PL.ZIPPZP.11393/100205-POG/1POG-28SU/20251219T000000
przestrzen nazw	PL.ZIPPZP.11393/100205-POG
lokalny id	1POG-28SU
wersja id	20251219T000000
początek wersji obiektu	2025-12-19T00:00
nazwa	strefa usługowa
oznaczenie	28SU
symbol	SU
obowiązuje od	2024-06-28
obowiązuje do	obecnie
status	w opracowaniu https://inspire.ec.europa.eu/codelist/ProcessStepGeneralValue/elaboration
charakter ustalenia	ogólnie wiążące https://inspire.ec.europa.eu/codelist/RegulationNatureValue/generallyBinding
profil podstawowy	teren usług teren komunikacji teren zieleni urządzonej teren ogrodów działkowych teren infrastruktury technicznej
profil dodatkowy	teren wód
maksymalna nadziemna intensywnosc zabudowy	0.6
maksymalny udział powierzchni zabudowy	30%
maksymalna wysokosc zabudowy	10.0 m
minimalny udział powierzchni biologicznie czynnej	30%
geometria	



plan

<https://www.gov.pl/zagospodarowanieprzestrzenne/app/AktPlanowaniaPrzestrzennego/PL.ZIPPZP.11393/100205-POG/1POG>

strefa planistyczna

PL.ZIPPZP.11393_100205-POG_1POG-28SI_20251219T000000

identyfier

<https://www.gov.pl/zagospodarowanieprzestrzenne/app/StrefaPlanistyczna/PL.ZIPPZP.11393/100205-POG/1POG-28SI/20251219T000000>

przestrzen nazw

PL.ZIPPZP.11393/100205-POG

lokalny id

1POG-28SI

wersja id

20251219T000000

poczatek wersji obiektu

2025-12-19T00:00

nazwa

strefa infrastrukturalna

oznaczenie

28SI

symbol

SI

obowiazuje od

2024-06-28

obowiazuje do

obecnie

status

w opracowaniu
<https://inspire.ec.europa.eu/codelist/ProcessStepGeneralValue/elaboration>

charakter ustalenia

ogólnie wiążące
<https://inspire.ec.europa.eu/codelist/RegulationNatureValue/generallyBinding>

profil podstawowy

teren infrastruktury technicznej
teren komunikacji
teren ogrodów działkowych

profil dodatkowy

teren usług
teren zieleni urządzonej
teren zieleni naturalnej
teren wód

maksymalna nadziemna intensywnosc zabudowy

0.8

maksymalny udzial powierzchni zabudowy

40%

maksymalna wysokosc zabudowy

7.0 m

minimalny udzial powierzchni biologicznie czynnej

20%

geometria



plan <https://www.gov.pl/zagospodarowanieprzestrzenne/app/AktPlanowaniaPrzestrzennego/PL.ZIPPZP.11393/100205-POG/1POG>

strefa planistyczna PL.ZIPPZP.11393_100205-POG_1POG-28SJ_20251219T000000

identyfier <https://www.gov.pl/zagospodarowanieprzestrzenne/app/StrefaPlanistyczna/PL.ZIPPZP.11393/100205-POG/1POG-28SJ/20251219T000000>

przestrzen nazw PL.ZIPPZP.11393/100205-POG

lokalny id 1POG-28SJ

wersja id 20251219T000000

poczatek wersji obiektu 2025-12-19T00:00

nazwa strefa wielofunkcyjna z zabudową mieszkaniową jednorodzinną

oznaczenie 28SJ

symbol SJ

obowiazuje od 2024-06-28

obowiazuje do obecnie

status w opracowaniu
<https://inspire.ec.europa.eu/codelist/ProcessStepGeneralValue/elaboration>

charakter ustalenia ogólnie wiążące
<https://inspire.ec.europa.eu/codelist/RegulationNatureValue/generallyBinding>

profil podstawowy teren zabudowy mieszkaniowej jednorodzinnej
teren usług
teren komunikacji
teren zieleni urządzonej
teren ogrodów działkowych
teren infrastruktury technicznej

profil dodatkowy teren wód

maksymalna nadziemna intensywnosc zabudowy 0.4

maksymalny udzial powierzchni zabudowy 20%

maksymalna wysokosc zabudowy 10.0 m

minimalny udzial powierzchni biologicznie czynnej 40%

geometria



plan

<https://www.gov.pl/zagospodarowanieprzestrzenne/app/AktPlanowaniaPrzestrzennego/PL.ZIPPZP.11393/100205-POG/1POG>

strefa planistyczna

PL.ZIPPZP.11393_100205-POG_1POG-28SR_20251219T000000

identyfier

<https://www.gov.pl/zagospodarowanieprzestrzenne/app/StrefaPlanistyczna/PL.ZIPPZP.11393/100205-POG/1POG-28SR/20251219T000000>

przestrzen nazw

PL.ZIPPZP.11393/100205-POG

lokalny id

1POG-28SR

wersja id

20251219T000000

poczatek wersji obiektu

2025-12-19T00:00

nazwa

strefa produkcji rolniczej

oznaczenie

28SR

symbol

SR

obowiazuje od

2024-06-28

obowiazuje do

obecnie

status

w opracowaniu
<https://inspire.ec.europa.eu/codelist/ProcessStepGeneralValue/elaboration>

charakter ustalenia

ogólnie wiążące
<https://inspire.ec.europa.eu/codelist/RegulationNatureValue/generallyBinding>

profil podstawowy

teren produkcji w gospodarstwach rolnych
teren wielkotowarowej produkcji rolnej
teren akwakultury i obsługi rybactwa
teren komunikacji
teren ogrodów działkowych
teren infrastruktury technicznej

profil dodatkowy

teren rolnictwa z zakazem zabudowy
teren elektrowni słonecznej
teren wód

maksymalna nadziemna intensywnosc zabudowy

0.4

maksymalny udzial powierzchni zabudowy

40%

maksymalna wysokosc zabudowy

18.0 m

minimalny udzial powierzchni biologicznie czynnej

30%

geometria



plan

<https://www.gov.pl/zagospodarowanieprzestrzenne/app/AktPlanowaniaPrzestrzennego/PL.ZIPPZP.11393/100205-POG/1POG>

strefa planistyczna

PL.ZIPPZP.11393_100205-POG_1POG-29SR_20251219T000000

identfier

<https://www.gov.pl/zagospodarowanieprzestrzenne/app/StrefaPlanistyczna/PL.ZIPPZP.11393/100205-POG/1POG-29SR/20251219T000000>

przestrzen nazw

PL.ZIPPZP.11393/100205-POG

lokalny id

1POG-29SR

wersja id

20251219T000000

początek wersji obiektu

2025-12-19T00:00

nazwa

strefa produkcji rolniczej

oznaczenie

29SR

symbol

SR

obowiązuje od

2024-06-28

obowiązuje do

obecnie

status

w opracowaniu
<https://inspire.ec.europa.eu/codelist/ProcessStepGeneralValue/elaboration>

charakter ustalenia

ogólnie wiążące
<https://inspire.ec.europa.eu/codelist/RegulationNatureValue/generallyBinding>

profil podstawowy

teren produkcji w gospodarstwach rolnych
teren wielkotowarowej produkcji rolnej
teren akwakultury i obsługi rybactwa
teren komunikacji
teren ogrodów działkowych
teren infrastruktury technicznej

profil dodatkowy

teren rolnictwa z zakazem zabudowy
teren wód

maksymalna nadziemna intensywność zabudowy

0.4

maksymalny udział powierzchni zabudowy

40%

maksymalna wysokość zabudowy

18.0 m

minimalny udział powierzchni biologicznie czynnej

30%

geometria



plan

<https://www.gov.pl/zagospodarowanieprzestrzenne/app/AktPlanowaniaPrzestrzennego/PL.ZIPPZP.11393/100205-POG/1POG>

strefa planistyczna

PL.ZIPPZP.11393_100205-POG_1POG-29SZ_20251219T000000

identyfier

<https://www.gov.pl/zagospodarowanieprzestrzenne/app/StrefaPlanistyczna/PL.ZIPPZP.11393/100205-POG/1POG-29SZ/20251219T000000>

przestrzen nazw

PL.ZIPPZP.11393/100205-POG

lokalny id

1POG-29SZ

wersja id

20251219T000000

poczatek wersji obiektu

2025-12-19T00:00

nazwa

strefa wielofunkcyjna z zabudową zagrodową

oznaczenie

29SZ

symbol

SZ

obowiazuje od

2024-06-28

obowiazuje do

obecnie

status

w opracowaniu
<https://inspire.ec.europa.eu/codelist/ProcessStepGeneralValue/elaboration>

charakter ustalenia

ogólnie wiążące
<https://inspire.ec.europa.eu/codelist/RegulationNatureValue/generallyBinding>

profil podstawowy

teren zabudowy zagrodowej
teren produkcji w gospodarstwach rolnych
teren akwakultury i obsługi rybactwa
teren komunikacji
teren zieleni urządzonej
teren ogrodów działkowych
teren infrastruktury technicznej

profil dodatkowy

teren wielkotowarowej produkcji rolnej
teren usług
teren wód

maksymalna nadziemna intensywnosc zabudowy

0.6

maksymalny udzial powierzchni zabudowy

30%

maksymalna wysokosc zabudowy

15.0 m

minimalny udzial powierzchni

biologicznie czynnej	40%
geometria	
plan	https://www.gov.pl/zagospodarowanieprzestrzenne/app/AktPlanowaniaPrzestrzennego/PL.ZIPPZP.11393/100205-POG/1POG
strefa planistyczna	PL.ZIPPZP.11393_100205-POG_1POG-29SJ_20251219T000000
identfier	https://www.gov.pl/zagospodarowanieprzestrzenne/app/StrefaPlanistyczna/PL.ZIPPZP.11393/100205-POG/1POG-29SJ/20251219T000000
przestrzen nazw	PL.ZIPPZP.11393/100205-POG
lokalny id	1POG-29SJ
wersja id	20251219T000000
początek wersji obiektu	2025-12-19T00:00
nazwa	strefa wielofunkcyjna z zabudową mieszkaniową jednorodzinną
oznaczenie	29SJ
symbol	SJ
obowiązuje od	2024-06-28
obowiązuje do	obecnie
status	w opracowaniu https://inspire.ec.europa.eu/codelist/ProcessStepGeneralValue/elaboration
charakter ustalenia	ogólnie wiążące https://inspire.ec.europa.eu/codelist/RegulationNatureValue/generallyBinding
profil podstawowy	teren zabudowy mieszkaniowej jednorodzinnej teren usług teren komunikacji teren zieleni urządzonej teren ogrodów działkowych teren infrastruktury technicznej
profil dodatkowy	teren wód
maksymalna nadziemna intensywnosc zabudowy	0.6
maksymalny udział powierzchni zabudowy	30%
maksymalna wysokosc zabudowy	10.0 m
minimalny udział powierzchni biologicznie czynnej	40%

geometria



plan

<https://www.gov.pl/zagospodarowanieprzestrzenne/app/AktPlanowaniaPrzestrzennego/PL.ZIPPZP.11393/100205-POG/1POG>

strefa planistyczna

PL.ZIPPZP.11393_100205-POG_1POG-30SZ_20251219T000000

identyfier

<https://www.gov.pl/zagospodarowanieprzestrzenne/app/StrefaPlanistyczna/PL.ZIPPZP.11393/100205-POG/1POG-30SZ/20251219T000000>

przestrzen nazw

PL.ZIPPZP.11393/100205-POG

lokalny id

1POG-30SZ

wersja id

20251219T000000

poczatek wersji obiektu

2025-12-19T00:00

nazwa

strefa wielofunkcyjna z zabudową zagrodową

oznaczenie

30SZ

symbol

SZ

obowiazuje od

2024-06-28

obowiazuje do

obecnie

status

w opracowaniu
<https://inspire.ec.europa.eu/codelist/ProcessStepGeneralValue/elaboration>

charakter ustalenia

ogólnie wiążące
<https://inspire.ec.europa.eu/codelist/RegulationNatureValue/generallyBinding>

profil podstawowy

teren zabudowy zagrodowej
teren produkcji w gospodarstwach rolnych
teren akwakultury i obsługi rybactwa
teren komunikacji
teren zieleni urządzonej
teren ogrodów działkowych
teren infrastruktury technicznej

profil dodatkowy

teren wielkotowarowej produkcji rolnej
teren usług
teren wód

maksymalna nadziemna intensywnosc zabudowy

0.6

maksymalny udzial powierzchni zabudowy

30%

maksymalna wysokosc zabudowy

15.0 m

minimalny udzial powierzchni

biologicznie czynnej	30%
geometria	
plan	https://www.gov.pl/zagospodarowanieprzestrzenne/app/AktPlanowaniaPrzestrzennego/PL.ZIPPZP.11393/100205-POG/1POG
strefa planistyczna	PL.ZIPPZP.11393_100205-POG_1POG-30SR_20251219T000000
identfier	https://www.gov.pl/zagospodarowanieprzestrzenne/app/StrefaPlanistyczna/PL.ZIPPZP.11393/100205-POG/1POG-30SR/20251219T000000
przestrzen nazw	PL.ZIPPZP.11393/100205-POG
lokalny id	1POG-30SR
wersja id	20251219T000000
początek wersji obiektu	2025-12-19T00:00
nazwa	strefa produkcji rolniczej
oznaczenie	30SR
symbol	SR
obowiązuje od	2024-06-28
obowiązuje do	obecnie
status	w opracowaniu https://inspire.ec.europa.eu/codelist/ProcessStepGeneralValue/elaboration
charakter ustalenia	ogólnie wiążące https://inspire.ec.europa.eu/codelist/RegulationNatureValue/generallyBinding
profil podstawowy	teren produkcji w gospodarstwach rolnych teren wielkotowarowej produkcji rolnej teren akwakultury i obsługi rybactwa teren komunikacji teren ogrodów działkowych teren infrastruktury technicznej
profil dodatkowy	teren rolnictwa z zakazem zabudowy teren elektrowni słonecznej teren wód
maksymalna nadziemna intensywnosc zabudowy	0.4
maksymalny udział powierzchni zabudowy	40%
maksymalna wysokosc zabudowy	18.0 m

**minimalny udział powierzchni
biologicznie czynnej** 30%

geometria



plan <https://www.gov.pl/zagospodarowanieprzestrzenne/app/AktPlanowaniaPrzestrzennego/PL.ZIPPZP.11393/100205-POG/1POG>

strefa planistyczna PL.ZIPPZP.11393_100205-POG_1POG-30Sj_20251219T000000

identfier <https://www.gov.pl/zagospodarowanieprzestrzenne/app/StrefaPlanistyczna/PL.ZIPPZP.11393/100205-POG/1POG-30Sj/20251219T000000>

przestrzen nazw PL.ZIPPZP.11393/100205-POG

lokalny id 1POG-30Sj

wersja id 20251219T000000

początek wersji obiektu 2025-12-19T00:00

nazwa strefa wielofunkcyjna z zabudową mieszkaniową jednorodzinną

oznaczenie 30Sj

symbol Sj

obowiązuje od 2024-06-28

obowiązuje do obecnie

status w opracowaniu
<https://inspire.ec.europa.eu/codelist/ProcessStepGeneralValue/elaboration>

charakter ustalenia ogólnie wiążące
<https://inspire.ec.europa.eu/codelist/RegulationNatureValue/generallyBinding>

profil podstawowy teren zabudowy mieszkaniowej jednorodzinnej
teren usług
teren komunikacji
teren zieleni urządzonej
teren ogrodów działkowych
teren infrastruktury technicznej

profil dodatkowy teren wód

**maksymalna nadziemna
intensywność zabudowy** 1

**maksymalny udział powierzchni
zabudowy** 50%

maksymalna wysokość zabudowy 10.0 m

minimalny udział powierzchni

biologicznie czynnej	50%
geometria	
plan	https://www.gov.pl/zagospodarowanieprzestrzenne/app/AktPlanowaniaPrzestrzennego/PL.ZIPPZP.11393/100205-POG/1POG
strefa planistyczna	PL.ZIPPZP.11393_100205-POG_1POG-31SZ_20251219T000000
identfier	https://www.gov.pl/zagospodarowanieprzestrzenne/app/StrefaPlanistyczna/PL.ZIPPZP.11393/100205-POG/1POG-31SZ/20251219T000000
przestrzen nazw	PL.ZIPPZP.11393/100205-POG
lokalny id	1POG-31SZ
wersja id	20251219T000000
początek wersji obiektu	2025-12-19T00:00
nazwa	strefa wielofunkcyjna z zabudową zagrodową
oznaczenie	31SZ
symbol	SZ
obowiązuje od	2024-06-28
obowiązuje do	obecnie
status	w opracowaniu https://inspire.ec.europa.eu/codelist/ProcessStepGeneralValue/elaboration
charakter ustalenia	ogólnie wiążące https://inspire.ec.europa.eu/codelist/RegulationNatureValue/generallyBinding
profil podstawowy	teren zabudowy zagrodowej teren produkcji w gospodarstwach rolnych teren akwakultury i obsługi rybactwa teren komunikacji teren zieleni urządzonej teren ogrodów działkowych teren infrastruktury technicznej
profil dodatkowy	teren wielkotowarowej produkcji rolnej teren usług teren wód
maksymalna nadziemna intensywnosc zabudowy	0.6
maksymalny udział powierzchni zabudowy	30%
maksymalna wysokosc zabudowy	15.0 m

minimalny udział powierzchni
biologicznie czynnej 40%

geometria



plan <https://www.gov.pl/zagospodarowanieprzestrzenne/app/AktPlanowaniaPrzestrzennego/PL.ZIPPZP.11393/100205-POG/1POG>

strefa planistyczna PL.ZIPPZP.11393_100205-POG_1POG-31SR_20251219T000000

identfier <https://www.gov.pl/zagospodarowanieprzestrzenne/app/StrefaPlanistyczna/PL.ZIPPZP.11393/100205-POG/1POG-31SR/20251219T000000>

przestrzen nazw PL.ZIPPZP.11393/100205-POG

lokalny id 1POG-31SR

wersja id 20251219T000000

poczatek wersji obiektu 2025-12-19T00:00

nazwa strefa produkcji rolniczej

oznaczenie 31SR

symbol SR

obowiazuje od 2024-06-28

obowiazuje do obecnie

status w opracowaniu
<https://inspire.ec.europa.eu/codelist/ProcessStepGeneralValue/elaboration>

charakter ustalenia ogólnie wiążące
<https://inspire.ec.europa.eu/codelist/RegulationNatureValue/generallyBinding>

profil podstawowy teren produkcji w gospodarstwach rolnych
teren wielkotowarowej produkcji rolnej
teren akwakultury i obsługi rybactwa
teren komunikacji
teren ogrodów działkowych
teren infrastruktury technicznej

profil dodatkowy teren rolnictwa z zakazem zabudowy
teren wód

maksymalna nadziemna
intensywnosc zabudowy 0.6

maksymalny udział powierzchni
zabudowy 30%

maksymalna wysokosc zabudowy 12.0 m

minimalny udział powierzchni biologicznie czynnej 40%

geometria



plan <https://www.gov.pl/zagospodarowanieprzestrzenne/app/AktPlanowaniaPrzestrzennego/PL.ZIPPZP.11393/100205-POG/1POG>

strefa planistyczna PL.ZIPPZP.11393_100205-POG_1POG-31SJ_20251219T000000

identyfier <https://www.gov.pl/zagospodarowanieprzestrzenne/app/StrefaPlanistyczna/PL.ZIPPZP.11393/100205-POG/1POG-31SJ/20251219T000000>

przestrzen nazw PL.ZIPPZP.11393/100205-POG

lokalny id 1POG-31SJ

wersja id 20251219T000000

początek wersji obiektu 2025-12-19T00:00

nazwa strefa wielofunkcyjna z zabudową mieszkaniową jednorodzinną

oznaczenie 31SJ

symbol SJ

obowiązuje od 2024-06-28

obowiązuje do obecnie

status w opracowaniu
<https://inspire.ec.europa.eu/codelist/ProcessStepGeneralValue/elaboration>

charakter ustalenia ogólnie wiążące
<https://inspire.ec.europa.eu/codelist/RegulationNatureValue/generallyBinding>

profil podstawowy teren zabudowy mieszkaniowej jednorodzinnej
teren usług
teren komunikacji
teren zieleni urządzonej
teren ogrodów działkowych
teren infrastruktury technicznej

profil dodatkowy teren wód

maksymalna nadziemna intensywność zabudowy 0.6

maksymalny udział powierzchni zabudowy 30%

maksymalna wysokość zabudowy 10.0 m

minimalny udział powierzchni

biologicznie czynnej	40%
geometria	
plan	https://www.gov.pl/zagospodarowanieprzestrzenne/app/AktPlanowaniaPrzestrzennego/PL.ZIPPZP.11393/100205-POG/1POG
strefa planistyczna	PL.ZIPPZP.11393_100205-POG_1POG-32SJ_20251219T000000
identfier	https://www.gov.pl/zagospodarowanieprzestrzenne/app/StrefaPlanistyczna/PL.ZIPPZP.11393/100205-POG/1POG-32SJ/20251219T000000
przestrzen nazw	PL.ZIPPZP.11393/100205-POG
lokalny id	1POG-32SJ
wersja id	20251219T000000
początek wersji obiektu	2025-12-19T00:00
nazwa	strefa wielofunkcyjna z zabudową mieszkaniową jednorodzinną
oznaczenie	32SJ
symbol	SJ
obowiązuje od	2024-06-28
obowiązuje do	obecnie
status	w opracowaniu https://inspire.ec.europa.eu/codelist/ProcessStepGeneralValue/elaboration
charakter ustalenia	ogólnie wiążące https://inspire.ec.europa.eu/codelist/RegulationNatureValue/generallyBinding
profil podstawowy	teren zabudowy mieszkaniowej jednorodzinnej teren usług teren komunikacji teren zieleni urządzonej teren ogrodów działkowych teren infrastruktury technicznej
profil dodatkowy	teren wód
maksymalna nadziemna intensywnosc zabudowy	1.2
maksymalny udział powierzchni zabudowy	60%
maksymalna wysokosc zabudowy	10.0 m
minimalny udział powierzchni biologicznie czynnej	40%

geometria



plan

<https://www.gov.pl/zagospodarowanieprzestrzenne/app/AktPlanowaniaPrzestrzennego/PL.ZIPPZP.11393/100205-POG/1POG>

strefa planistyczna

PL.ZIPPZP.11393_100205-POG_1POG-32SR_20251219T000000

identyfier

<https://www.gov.pl/zagospodarowanieprzestrzenne/app/StrefaPlanistyczna/PL.ZIPPZP.11393/100205-POG/1POG-32SR/20251219T000000>

przestrzen nazw

PL.ZIPPZP.11393/100205-POG

lokalny id

1POG-32SR

wersja id

20251219T000000

poczatek wersji obiektu

2025-12-19T00:00

nazwa

strefa produkcji rolniczej

oznaczenie

32SR

symbol

SR

obowiazuje od

2024-06-28

obowiazuje do

obecnie

status

w opracowaniu
<https://inspire.ec.europa.eu/codelist/ProcessStepGeneralValue/elaboration>

charakter ustalenia

ogólnie wiążące
<https://inspire.ec.europa.eu/codelist/RegulationNatureValue/generallyBinding>

profil podstawowy

teren produkcji w gospodarstwach rolnych
teren wielkotowarowej produkcji rolnej
teren akwakultury i obsługi rybactwa
teren komunikacji
teren ogrodów działkowych
teren infrastruktury technicznej

profil dodatkowy

teren rolnictwa z zakazem zabudowy
teren wód

maksymalna nadziemna intensywnosc zabudowy

0.4

maksymalny udzial powierzchni zabudowy

40%

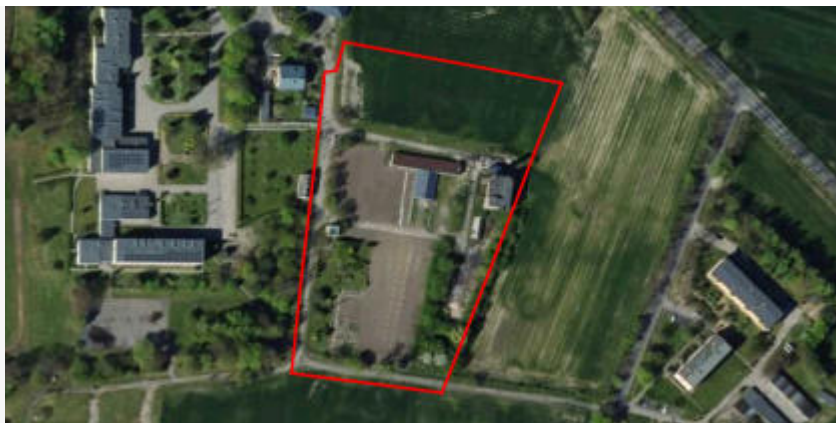
maksymalna wysokosc zabudowy

14.0 m

minimalny udzial powierzchni biologicznie czynnej

30%

geometria



plan

<https://www.gov.pl/zagospodarowanieprzestrzenne/app/AktPlanowaniaPrzestrzennego/PL.ZIPPZP.11393/100205-POG/1POG>

strefa planistyczna

PL.ZIPPZP.11393_100205-POG_1POG-32SZ_20251219T000000

identyfier

<https://www.gov.pl/zagospodarowanieprzestrzenne/app/StrefaPlanistyczna/PL.ZIPPZP.11393/100205-POG/1POG-32SZ/20251219T000000>

przestrzen nazw

PL.ZIPPZP.11393/100205-POG

lokalny id

1POG-32SZ

wersja id

20251219T000000

poczatek wersji obiektu

2025-12-19T00:00

nazwa

strefa wielofunkcyjna z zabudową zagrodową

oznaczenie

32SZ

symbol

SZ

obowiazuje od

2024-06-28

obowiazuje do

obecnie

status

w opracowaniu
<https://inspire.ec.europa.eu/codelist/ProcessStepGeneralValue/elaboration>

charakter ustalenia

ogólnie wiążące
<https://inspire.ec.europa.eu/codelist/RegulationNatureValue/generallyBinding>

profil podstawowy

teren zabudowy zagrodowej
teren produkcji w gospodarstwach rolnych
teren akwakultury i obsługi rybactwa
teren komunikacji
teren zieleni urządzonej
teren ogrodów działkowych
teren infrastruktury technicznej

profil dodatkowy

teren wielkotowarowej produkcji rolnej
teren usług
teren wód

maksymalna nadziemna intensywnosc zabudowy

0.6

maksymalny udzial powierzchni zabudowy

30%

maksymalna wysokosc zabudowy

15.0 m

minimalny udzial powierzchni

biologicznie czynnej	40%
geometria	
plan	https://www.gov.pl/zagospodarowanieprzestrzenne/app/AktPlanowaniaPrzestrzennego/PL.ZIPPZP.11393/100205-POG/1POG
strefa planistyczna	PL.ZIPPZP.11393_100205-POG_1POG-33SJ_20251219T000000
identfier	https://www.gov.pl/zagospodarowanieprzestrzenne/app/StrefaPlanistyczna/PL.ZIPPZP.11393/100205-POG/1POG-33SJ/20251219T000000
przestrzen nazw	PL.ZIPPZP.11393/100205-POG
lokalny id	1POG-33SJ
wersja id	20251219T000000
początek wersji obiektu	2025-12-19T00:00
nazwa	strefa wielofunkcyjna z zabudową mieszkaniową jednorodzinną
oznaczenie	33SJ
symbol	SJ
obowiązuje od	2024-06-28
obowiązuje do	obecnie
status	w opracowaniu https://inspire.ec.europa.eu/codelist/ProcessStepGeneralValue/elaboration
charakter ustalenia	ogólnie wiążące https://inspire.ec.europa.eu/codelist/RegulationNatureValue/generallyBinding
profil podstawowy	teren zabudowy mieszkaniowej jednorodzinnej teren usług teren komunikacji teren zieleni urządzonej teren ogrodów działkowych teren infrastruktury technicznej
profil dodatkowy	teren wód
maksymalna nadziemna intensywnosc zabudowy	0.4
maksymalny udział powierzchni zabudowy	20%
maksymalna wysokosc zabudowy	10.0 m
minimalny udział powierzchni biologicznie czynnej	40%

geometria



plan

<https://www.gov.pl/zagospodarowanieprzestrzenne/app/AktPlanowaniaPrzestrzennego/PL.ZIPPZP.11393/100205-POG/1POG>

strefa planistyczna

PL.ZIPPZP.11393_100205-POG_1POG-33SZ_20251219T000000

identyfier

<https://www.gov.pl/zagospodarowanieprzestrzenne/app/StrefaPlanistyczna/PL.ZIPPZP.11393/100205-POG/1POG-33SZ/20251219T000000>

przestrzen nazw

PL.ZIPPZP.11393/100205-POG

lokalny id

1POG-33SZ

wersja id

20251219T000000

początek wersji obiektu

2025-12-19T00:00

nazwa

strefa wielofunkcyjna z zabudową zagrodową

oznaczenie

33SZ

symbol

SZ

obowiązuje od

2024-06-28

obowiązuje do

obecnie

status

w opracowaniu
<https://inspire.ec.europa.eu/codelist/ProcessStepGeneralValue/elaboration>

charakter ustalenia

ogólnie wiążące
<https://inspire.ec.europa.eu/codelist/RegulationNatureValue/generallyBinding>

profil podstawowy

teren zabudowy zagrodowej
teren produkcji w gospodarstwach rolnych
teren akwakultury i obsługi rybactwa
teren komunikacji
teren zieleni urządzonej
teren ogrodów działkowych
teren infrastruktury technicznej

profil dodatkowy

teren wielkotowarowej produkcji rolnej
teren usług
teren wód

maksymalna nadziemna intensywność zabudowy

0.4

maksymalny udział powierzchni zabudowy

20%

maksymalna wysokość zabudowy

15.0 m

minimalny udział powierzchni

biologicznie czynnej	30%
geometria	
plan	https://www.gov.pl/zagospodarowanieprzestrzenne/app/AktPlanowaniaPrzestrzennego/PL.ZIPPZP.11393/100205-POG/1POG
strefa planistyczna	PL.ZIPPZP.11393_100205-POG_1POG-33SR_20251219T000000
identfier	https://www.gov.pl/zagospodarowanieprzestrzenne/app/StrefaPlanistyczna/PL.ZIPPZP.11393/100205-POG/1POG-33SR/20251219T000000
przestrzen nazw	PL.ZIPPZP.11393/100205-POG
lokalny id	1POG-33SR
wersja id	20251219T000000
poczatek wersji obiektu	2025-12-19T00:00
nazwa	strefa produkcji rolniczej
oznaczenie	33SR
symbol	SR
obowiazuje od	2024-06-28
obowiazuje do	obecnie
status	w opracowaniu https://inspire.ec.europa.eu/codelist/ProcessStepGeneralValue/elaboration
charakter ustalenia	ogólnie wiążące https://inspire.ec.europa.eu/codelist/RegulationNatureValue/generallyBinding
profil podstawowy	teren produkcji w gospodarstwach rolnych teren wielkotowarowej produkcji rolnej teren akwakultury i obsługi rybactwa teren komunikacji teren ogrodów działkowych teren infrastruktury technicznej
profil dodatkowy	teren rolnictwa z zakazem zabudowy teren wód
maksymalna nadziemna intensywnosc zabudowy	0.1
maksymalny udzial powierzchni zabudowy	20%
maksymalna wysokosc zabudowy	8.0 m
minimalny udzial powierzchni	

biologicznie czynnej	30%
geometria	
plan	https://www.gov.pl/zagospodarowanieprzestrzenne/app/AktPlanowaniaPrzestrzennego/PL.ZIPPZP.11393/100205-POG/1POG
strefa planistyczna	PL.ZIPPZP.11393_100205-POG_1POG-34SZ_20251219T000000
identfier	https://www.gov.pl/zagospodarowanieprzestrzenne/app/StrefaPlanistyczna/PL.ZIPPZP.11393/100205-POG/1POG-34SZ/20251219T000000
przestrzen nazw	PL.ZIPPZP.11393/100205-POG
lokalny id	1POG-34SZ
wersja id	20251219T000000
początek wersji obiektu	2025-12-19T00:00
nazwa	strefa wielofunkcyjna z zabudową zagrodową
oznaczenie	34SZ
symbol	SZ
obowiązuje od	2024-06-28
obowiązuje do	obecnie
status	w opracowaniu https://inspire.ec.europa.eu/codelist/ProcessStepGeneralValue/elaboration
charakter ustalenia	ogólnie wiążące https://inspire.ec.europa.eu/codelist/RegulationNatureValue/generallyBinding
profil podstawowy	teren zabudowy zagrodowej teren produkcji w gospodarstwach rolnych teren akwakultury i obsługi rybactwa teren komunikacji teren zieleni urządzonej teren ogrodów działkowych teren infrastruktury technicznej
profil dodatkowy	teren wielkotowarowej produkcji rolnej teren usług teren wód
maksymalna nadziemna intensywnosc zabudowy	0.6
maksymalny udział powierzchni zabudowy	30%
maksymalna wysokosc zabudowy	15.0 m

minimalny udział powierzchni
biologicznie czynnej 40%

geometria



plan <https://www.gov.pl/zagospodarowanieprzestrzenne/app/AktPlanowaniaPrzestrzennego/PL.ZIPPZP.11393/100205-POG/1POG>

strefa planistyczna PL.ZIPPZP.11393_100205-POG_1POG-34SJ_20251219T000000

identfier <https://www.gov.pl/zagospodarowanieprzestrzenne/app/StrefaPlanistyczna/PL.ZIPPZP.11393/100205-POG/1POG-34SJ/20251219T000000>

przestrzen nazw PL.ZIPPZP.11393/100205-POG

lokalny id 1POG-34SJ

wersja id 20251219T000000

początek wersji obiektu 2025-12-19T00:00

nazwa strefa wielofunkcyjna z zabudową mieszkaniową jednorodzinną

oznaczenie 34SJ

symbol SJ

obowiązuje od 2024-06-28

obowiązuje do obecnie

status w opracowaniu
<https://inspire.ec.europa.eu/codelist/ProcessStepGeneralValue/elaboration>

charakter ustalenia ogólnie wiążące
<https://inspire.ec.europa.eu/codelist/RegulationNatureValue/generallyBinding>

profil podstawowy teren zabudowy mieszkaniowej jednorodzinnej
teren usług
teren komunikacji
teren zieleni urządzonej
teren ogrodów działkowych
teren infrastruktury technicznej

profil dodatkowy teren wód

maksymalna nadziemna
intensywnosc zabudowy 0.6

maksymalny udział powierzchni
zabudowy 30%

maksymalna wysokość zabudowy 10.0 m

minimalny udział powierzchni

biologicznie czynnej	40%
geometria	
plan	https://www.gov.pl/zagospodarowanieprzestrzenne/app/AktPlanowaniaPrzestrzennego/PL.ZIPPZP.11393/100205-POG/1POG
strefa planistyczna	PL.ZIPPZP.11393_100205-POG_1POG-34SR_20251219T000000
identfier	https://www.gov.pl/zagospodarowanieprzestrzenne/app/StrefaPlanistyczna/PL.ZIPPZP.11393/100205-POG/1POG-34SR/20251219T000000
przestrzen nazw	PL.ZIPPZP.11393/100205-POG
lokalny id	1POG-34SR
wersja id	20251219T000000
poczatek wersji obiektu	2025-12-19T00:00
nazwa	strefa produkcji rolniczej
oznaczenie	34SR
symbol	SR
obowiazuje od	2024-06-28
obowiazuje do	obecnie
status	w opracowaniu https://inspire.ec.europa.eu/codelist/ProcessStepGeneralValue/elaboration
charakter ustalenia	ogólnie wiążące https://inspire.ec.europa.eu/codelist/RegulationNatureValue/generallyBinding
profil podstawowy	teren produkcji w gospodarstwach rolnych teren wielkotowarowej produkcji rolnej teren akwakultury i obsługi rybactwa teren komunikacji teren ogrodów działkowych teren infrastruktury technicznej
profil dodatkowy	teren rolnictwa z zakazem zabudowy teren wód
maksymalna nadziemna intensywnosc zabudowy	0.4
maksymalny udzial powierzchni zabudowy	40%
maksymalna wysokosc zabudowy	18.0 m
minimalny udzial powierzchni	

biologicznie czynnej	30%
geometria	
plan	https://www.gov.pl/zagospodarowanieprzestrzenne/app/AktPlanowaniaPrzestrzennego/PL.ZIPPZP.11393/100205-POG/1POG
strefa planistyczna	PL.ZIPPZP.11393_100205-POG_1POG-35SZ_20251219T000000
identfier	https://www.gov.pl/zagospodarowanieprzestrzenne/app/StrefaPlanistyczna/PL.ZIPPZP.11393/100205-POG/1POG-35SZ/20251219T000000
przestrzen nazw	PL.ZIPPZP.11393/100205-POG
lokalny id	1POG-35SZ
wersja id	20251219T000000
początek wersji obiektu	2025-12-19T00:00
nazwa	strefa wielofunkcyjna z zabudową zagrodową
oznaczenie	35SZ
symbol	SZ
obowiązuje od	2024-06-28
obowiązuje do	obecnie
status	w opracowaniu https://inspire.ec.europa.eu/codelist/ProcessStepGeneralValue/elaboration
charakter ustalenia	ogólnie wiążące https://inspire.ec.europa.eu/codelist/RegulationNatureValue/generallyBinding
profil podstawowy	teren zabudowy zagrodowej teren produkcji w gospodarstwach rolnych teren akwakultury i obsługi rybactwa teren komunikacji teren zieleni urządzonej teren ogrodów działkowych teren infrastruktury technicznej
profil dodatkowy	teren wielkotowarowej produkcji rolnej teren usług teren wód
maksymalna nadziemna intensywnosc zabudowy	0.4
maksymalny udział powierzchni zabudowy	20%
maksymalna wysokosc zabudowy	15.0 m

minimalny udział powierzchni biologicznie czynnej	30%
geometria	
plan	https://www.gov.pl/zagospodarowanieprzestrzenne/app/AktPlanowaniaPrzestrzennego/PL.ZIPPZP.11393/100205-POG/1POG
strefa planistyczna	PL.ZIPPZP.11393_100205-POG_1POG-35SR_20251219T000000
identyfier	https://www.gov.pl/zagospodarowanieprzestrzenne/app/StrefaPlanistyczna/PL.ZIPPZP.11393/100205-POG/1POG-35SR/20251219T000000
przestrzen nazw	PL.ZIPPZP.11393/100205-POG
lokalny id	1POG-35SR
wersja id	20251219T000000
poczatek wersji obiektu	2025-12-19T00:00
nazwa	strefa produkcji rolniczej
oznaczenie	35SR
symbol	SR
obowiazuje od	2024-06-28
obowiazuje do	obecnie
status	w opracowaniu https://inspire.ec.europa.eu/codelist/ProcessStepGeneralValue/elaboration
charakter ustalenia	ogólnie wiążące https://inspire.ec.europa.eu/codelist/RegulationNatureValue/generallyBinding
profil podstawowy	teren produkcji w gospodarstwach rolnych teren wielkotowarowej produkcji rolnej teren akwakultury i obsługi rybactwa teren komunikacji teren ogrodów działkowych teren infrastruktury technicznej
profil dodatkowy	teren rolnictwa z zakazem zabudowy teren wód
maksymalna nadziemna intensywnosc zabudowy	0.4
maksymalny udział powierzchni zabudowy	40%
maksymalna wysokosc zabudowy	18.0 m

minimalny udział powierzchni biologicznie czynnej	30%
geometria	
plan	https://www.gov.pl/zagospodarowanieprzestrzenne/app/AktPlanowaniaPrzestrzennego/PL.ZIPPZP.11393/100205-POG/1POG
strefa planistyczna	PL.ZIPPZP.11393_100205-POG_1POG-35SJ_20251219T000000
identfier	https://www.gov.pl/zagospodarowanieprzestrzenne/app/StrefaPlanistyczna/PL.ZIPPZP.11393/100205-POG/1POG-35SJ/20251219T000000
przestrzen nazw	PL.ZIPPZP.11393/100205-POG
lokalny id	1POG-35SJ
wersja id	20251219T000000
początek wersji obiektu	2025-12-19T00:00
nazwa	strefa wielofunkcyjna z zabudową mieszkaniową jednorodzinną
oznaczenie	35SJ
symbol	SJ
obowiązuje od	2024-06-28
obowiązuje do	obecnie
status	w opracowaniu https://inspire.ec.europa.eu/codelist/ProcessStepGeneralValue/elaboration
charakter ustalenia	ogólnie wiążące https://inspire.ec.europa.eu/codelist/RegulationNatureValue/generallyBinding
profil podstawowy	teren zabudowy mieszkaniowej jednorodzinnej teren usług teren komunikacji teren zieleni urządzonej teren ogrodów działkowych teren infrastruktury technicznej
profil dodatkowy	teren wód
maksymalna nadziemna intensywnosc zabudowy	0.6
maksymalny udział powierzchni zabudowy	30%
maksymalna wysokosc zabudowy	10.0 m
minimalny udział powierzchni	

biologicznie czynnej	40%
geometria	
plan	https://www.gov.pl/zagospodarowanieprzestrzenne/app/AktPlanowaniaPrzestrzennego/PL.ZIPPZP.11393/100205-POG/1POG
strefa planistyczna	PL.ZIPPZP.11393_100205-POG_1POG-36SJ_20251219T000000
identfier	https://www.gov.pl/zagospodarowanieprzestrzenne/app/StrefaPlanistyczna/PL.ZIPPZP.11393/100205-POG/1POG-36SJ/20251219T000000
przestrzen nazw	PL.ZIPPZP.11393/100205-POG
lokalny id	1POG-36SJ
wersja id	20251219T000000
początek wersji obiektu	2025-12-19T00:00
nazwa	strefa wielofunkcyjna z zabudową mieszkaniową jednorodzinną
oznaczenie	36SJ
symbol	SJ
obowiązuje od	2024-06-28
obowiązuje do	obecnie
status	w opracowaniu https://inspire.ec.europa.eu/codelist/ProcessStepGeneralValue/elaboration
charakter ustalenia	ogólnie wiążące https://inspire.ec.europa.eu/codelist/RegulationNatureValue/generallyBinding
profil podstawowy	teren zabudowy mieszkaniowej jednorodzinnej teren usług teren komunikacji teren zieleni urządzonej teren ogrodów działkowych teren infrastruktury technicznej
profil dodatkowy	teren wód
maksymalna nadziemna intensywnosc zabudowy	0.6
maksymalny udział powierzchni zabudowy	30%
maksymalna wysokosc zabudowy	10.0 m
minimalny udział powierzchni biologicznie czynnej	40%

geometria



plan

<https://www.gov.pl/zagospodarowanieprzestrzenne/app/AktPlanowaniaPrzestrzennego/PL.ZIPPZP.11393/100205-POG/1POG>

strefa planistyczna

PL.ZIPPZP.11393_100205-POG_1POG-36SR_20251219T000000

identyfier

<https://www.gov.pl/zagospodarowanieprzestrzenne/app/StrefaPlanistyczna/PL.ZIPPZP.11393/100205-POG/1POG-36SR/20251219T000000>

przestrzen nazw

PL.ZIPPZP.11393/100205-POG

lokalny id

1POG-36SR

wersja id

20251219T000000

poczatek wersji obiektu

2025-12-19T00:00

nazwa

strefa produkcji rolniczej

oznaczenie

36SR

symbol

SR

obowiazuje od

2024-06-28

obowiazuje do

obecnie

status

w opracowaniu
<https://inspire.ec.europa.eu/codelist/ProcessStepGeneralValue/elaboration>

charakter ustalenia

ogólnie wiążące
<https://inspire.ec.europa.eu/codelist/RegulationNatureValue/generallyBinding>

profil podstawowy

teren produkcji w gospodarstwach rolnych
teren wielkotowarowej produkcji rolnej
teren akwakultury i obsługi rybactwa
teren komunikacji
teren ogrodów działkowych
teren infrastruktury technicznej

profil dodatkowy

teren rolnictwa z zakazem zabudowy
teren wód

maksymalna nadziemna intensywnosc zabudowy

0.4

maksymalny udzial powierzchni zabudowy

40%

maksymalna wysokosc zabudowy

10.0 m

minimalny udzial powierzchni biologicznie czynnej

30%

geometria



plan

<https://www.gov.pl/zagospodarowanieprzestrzenne/app/AktPlanowaniaPrzestrzennego/PL.ZIPPZP.11393/100205-POG/1POG>

strefa planistyczna

PL.ZIPPZP.11393_100205-POG_1POG-36SZ_20251219T000000

identyfier

<https://www.gov.pl/zagospodarowanieprzestrzenne/app/StrefaPlanistyczna/PL.ZIPPZP.11393/100205-POG/1POG-36SZ/20251219T000000>

przestrzen nazw

PL.ZIPPZP.11393/100205-POG

lokalny id

1POG-36SZ

wersja id

20251219T000000

poczatek wersji obiektu

2025-12-19T00:00

nazwa

strefa wielofunkcyjna z zabudową zagrodową

oznaczenie

36SZ

symbol

SZ

obowiazuje od

2024-06-28

obowiazuje do

obecnie

status

w opracowaniu
<https://inspire.ec.europa.eu/codelist/ProcessStepGeneralValue/elaboration>

charakter ustalenia

ogólnie wiążące
<https://inspire.ec.europa.eu/codelist/RegulationNatureValue/generallyBinding>

profil podstawowy

teren zabudowy zagrodowej
teren produkcji w gospodarstwach rolnych
teren akwakultury i obsługi rybactwa
teren komunikacji
teren zieleni urządzonej
teren ogrodów działkowych
teren infrastruktury technicznej

profil dodatkowy

teren wielkotowarowej produkcji rolnej
teren usług
teren wód

maksymalna nadziemna intensywnosc zabudowy

0.6

maksymalny udzial powierzchni zabudowy

30%

maksymalna wysokosc zabudowy

15.0 m

minimalny udzial powierzchni

biologicznie czynnej	40%
geometria	
plan	https://www.gov.pl/zagospodarowanieprzestrzenne/app/AktPlanowaniaPrzestrzennego/PL.ZIPPZP.11393/100205-POG/1POG
strefa planistyczna	PL.ZIPPZP.11393_100205-POG_1POG-37SZ_20251219T000000
identfier	https://www.gov.pl/zagospodarowanieprzestrzenne/app/StrefaPlanistyczna/PL.ZIPPZP.11393/100205-POG/1POG-37SZ/20251219T000000
przestrzen nazw	PL.ZIPPZP.11393/100205-POG
lokalny id	1POG-37SZ
wersja id	20251219T000000
początek wersji obiektu	2025-12-19T00:00
nazwa	strefa wielofunkcyjna z zabudową zagrodową
oznaczenie	37SZ
symbol	SZ
obowiązuje od	2024-06-28
obowiązuje do	obecnie
status	w opracowaniu https://inspire.ec.europa.eu/codelist/ProcessStepGeneralValue/elaboration
charakter ustalenia	ogólnie wiążące https://inspire.ec.europa.eu/codelist/RegulationNatureValue/generallyBinding
profil podstawowy	teren zabudowy zagrodowej teren produkcji w gospodarstwach rolnych teren akwakultury i obsługi rybactwa teren komunikacji teren zieleni urządzonej teren ogrodów działkowych teren infrastruktury technicznej
profil dodatkowy	teren wielkotowarowej produkcji rolnej teren usług teren wód
maksymalna nadziemna intensywnosc zabudowy	0.4
maksymalny udział powierzchni zabudowy	20%
maksymalna wysokosc zabudowy	15.0 m

minimalny udział powierzchni biologicznie czynnej	40%
geometria	
plan	https://www.gov.pl/zagospodarowanieprzestrzenne/app/AktPlanowaniaPrzestrzennego/PL.ZIPPZP.11393/100205-POG/1POG
strefa planistyczna	PL.ZIPPZP.11393_100205-POG_1POG-37SJ_20251219T000000
identyfier	https://www.gov.pl/zagospodarowanieprzestrzenne/app/StrefaPlanistyczna/PL.ZIPPZP.11393/100205-POG/1POG-37SJ/20251219T000000
przestrzen nazw	PL.ZIPPZP.11393/100205-POG
lokalny id	1POG-37SJ
wersja id	20251219T000000
poczatek wersji obiektu	2025-12-19T00:00
nazwa	strefa wielofunkcyjna z zabudową mieszkaniową jednorodzinną
oznaczenie	37SJ
symbol	SJ
obowiazuje od	2024-06-28
obowiazuje do	obecnie
status	w opracowaniu https://inspire.ec.europa.eu/codelist/ProcessStepGeneralValue/elaboration
charakter ustalenia	ogólnie wiążące https://inspire.ec.europa.eu/codelist/RegulationNatureValue/generallyBinding
profil podstawowy	teren zabudowy mieszkaniowej jednorodzinnej teren usług teren komunikacji teren zieleni urządzonej teren ogrodów działkowych teren infrastruktury technicznej
profil dodatkowy	teren wód
maksymalna nadziemna intensywnosc zabudowy	0.4
maksymalny udział powierzchni zabudowy	20%
maksymalna wysokosc zabudowy	10.0 m
minimalny udział powierzchni	

biologicznie czynnej	30%
geometria	
plan	https://www.gov.pl/zagospodarowanieprzestrzenne/app/AktPlanowaniaPrzestrzennego/PL.ZIPPZP.11393/100205-POG/1POG
strefa planistyczna	PL.ZIPPZP.11393_100205-POG_1POG-37SR_20251219T000000
identfier	https://www.gov.pl/zagospodarowanieprzestrzenne/app/StrefaPlanistyczna/PL.ZIPPZP.11393/100205-POG/1POG-37SR/20251219T000000
przestrzen nazw	PL.ZIPPZP.11393/100205-POG
lokalny id	1POG-37SR
wersja id	20251219T000000
poczatek wersji obiektu	2025-12-19T00:00
nazwa	strefa produkcji rolniczej
oznaczenie	37SR
symbol	SR
obowiazuje od	2024-06-28
obowiazuje do	obecnie
status	w opracowaniu https://inspire.ec.europa.eu/codelist/ProcessStepGeneralValue/elaboration
charakter ustalenia	ogólnie wiążące https://inspire.ec.europa.eu/codelist/RegulationNatureValue/generallyBinding
profil podstawowy	teren produkcji w gospodarstwach rolnych teren wielkotowarowej produkcji rolnej teren akwakultury i obsługi rybactwa teren komunikacji teren ogrodów działkowych teren infrastruktury technicznej
profil dodatkowy	teren rolnictwa z zakazem zabudowy teren elektrowni słonecznej teren elektrowni wiatrowej teren wód
maksymalna nadziemna intensywnosc zabudowy	0.4
maksymalny udzial powierzchni zabudowy	40%
maksymalna wysokosc zabudowy	210.0 m

minimalny udział powierzchni biologicznie czynnej	30%
geometria	
plan	https://www.gov.pl/zagospodarowanieprzestrzenne/app/AktPlanowaniaPrzestrzennego/PL.ZIPPZP.11393/100205-POG/1POG
strefa planistyczna	PL.ZIPPZP.11393_100205-POG_1POG-38SJ_20251219T000000
identfier	https://www.gov.pl/zagospodarowanieprzestrzenne/app/StrefaPlanistyczna/PL.ZIPPZP.11393/100205-POG/1POG-38SJ/20251219T000000
przestrzen nazw	PL.ZIPPZP.11393/100205-POG
lokalny id	1POG-38SJ
wersja id	20251219T000000
poczatek wersji obiektu	2025-12-19T00:00
nazwa	strefa wielofunkcyjna z zabudową mieszkaniową jednorodzinną
oznaczenie	38SJ
symbol	SJ
obowiazuje od	2024-06-28
obowiazuje do	obecnie
status	w opracowaniu https://inspire.ec.europa.eu/codelist/ProcessStepGeneralValue/elaboration
charakter ustalenia	ogólnie wiążące https://inspire.ec.europa.eu/codelist/RegulationNatureValue/generallyBinding
profil podstawowy	teren zabudowy mieszkaniowej jednorodzinnej teren usług teren komunikacji teren zieleni urządzonej teren ogrodów działkowych teren infrastruktury technicznej
profil dodatkowy	teren wód
maksymalna nadziemna intensywnosc zabudowy	0.6
maksymalny udział powierzchni zabudowy	30%
maksymalna wysokosc zabudowy	10.0 m
minimalny udział powierzchni	

biologicznie czynnej	40%
geometria	
plan	https://www.gov.pl/zagospodarowanieprzestrzenne/app/AktPlanowaniaPrzestrzennego/PL.ZIPPZP.11393/100205-POG/1POG
strefa planistyczna	PL.ZIPPZP.11393_100205-POG_1POG-38SZ_20251219T000000
identfier	https://www.gov.pl/zagospodarowanieprzestrzenne/app/StrefaPlanistyczna/PL.ZIPPZP.11393/100205-POG/1POG-38SZ/20251219T000000
przestrzen nazw	PL.ZIPPZP.11393/100205-POG
lokalny id	1POG-38SZ
wersja id	20251219T000000
początek wersji obiektu	2025-12-19T00:00
nazwa	strefa wielofunkcyjna z zabudową zagrodową
oznaczenie	38SZ
symbol	SZ
obowiązuje od	2024-06-28
obowiązuje do	obecnie
status	w opracowaniu https://inspire.ec.europa.eu/codelist/ProcessStepGeneralValue/elaboration
charakter ustalenia	ogólnie wiążące https://inspire.ec.europa.eu/codelist/RegulationNatureValue/generallyBinding
profil podstawowy	teren zabudowy zagrodowej teren produkcji w gospodarstwach rolnych teren akwakultury i obsługi rybactwa teren komunikacji teren zieleni urządzonej teren ogrodów działkowych teren infrastruktury technicznej
profil dodatkowy	teren wielkotowarowej produkcji rolnej teren usług teren wód
maksymalna nadziemna intensywnosc zabudowy	0.6
maksymalny udział powierzchni zabudowy	30%
maksymalna wysokosc zabudowy	15.0 m

minimalny udział powierzchni
biologicznie czynnej 40%

geometria



plan <https://www.gov.pl/zagospodarowanieprzestrzenne/app/AktPlanowaniaPrzestrzennego/PL.ZIPPZP.11393/100205-POG/1POG>

strefa planistyczna PL.ZIPPZP.11393_100205-POG_1POG-38SR_20251219T000000

identfier <https://www.gov.pl/zagospodarowanieprzestrzenne/app/StrefaPlanistyczna/PL.ZIPPZP.11393/100205-POG/1POG-38SR/20251219T000000>

przestrzen nazw PL.ZIPPZP.11393/100205-POG

lokalny id 1POG-38SR

wersja id 20251219T000000

poczatek wersji obiektu 2025-12-19T00:00

nazwa strefa produkcji rolniczej

oznaczenie 38SR

symbol SR

obowiazuje od 2024-06-28

obowiazuje do obecnie

status w opracowaniu
<https://inspire.ec.europa.eu/codelist/ProcessStepGeneralValue/elaboration>

charakter ustalenia ogólnie wiążące
<https://inspire.ec.europa.eu/codelist/RegulationNatureValue/generallyBinding>

profil podstawowy teren produkcji w gospodarstwach rolnych
teren wielkotowarowej produkcji rolnej
teren akwakultury i obsługi rybactwa
teren komunikacji
teren ogrodów działkowych
teren infrastruktury technicznej

profil dodatkowy teren rolnictwa z zakazem zabudowy
teren zieleni urządzonej
teren wód

maksymalna nadziemna
intensywnosc zabudowy 0.4

maksymalny udział powierzchni
zabudowy 40%

maksymalna wysokosc zabudowy	18.0 m
minimalny udzial powierzchni biologicznie czynnej	30%
geometria	
plan	https://www.gov.pl/zagospodarowanieprzestrzenne/app/AktPlanowaniaPrzestrzennego/PL.ZIPPZP.11393/100205-POG/1POG
strefa planistyczna	PL.ZIPPZP.11393_100205-POG_1POG-39SJ_20251219T000000
identfier	https://www.gov.pl/zagospodarowanieprzestrzenne/app/StrefaPlanistyczna/PL.ZIPPZP.11393/100205-POG/1POG-39SJ/20251219T000000
przestrzen nazw	PL.ZIPPZP.11393/100205-POG
lokalny id	1POG-39SJ
wersja id	20251219T000000
początek wersji obiektu	2025-12-19T00:00
nazwa	strefa wielofunkcyjna z zabudową mieszkaniową jednorodzinną
oznaczenie	39SJ
symbol	SJ
obowiązuje od	2024-06-28
obowiązuje do	obecnie
status	w opracowaniu https://inspire.ec.europa.eu/codelist/ProcessStepGeneralValue/elaboration
charakter ustalenia	ogólnie wiążące https://inspire.ec.europa.eu/codelist/RegulationNatureValue/generallyBinding
profil podstawowy	teren zabudowy mieszkaniowej jednorodzinnej teren usług teren komunikacji teren zieleni urządzonej teren ogrodów działkowych teren infrastruktury technicznej
profil dodatkowy	teren wód
maksymalna nadziemna intensywnosc zabudowy	0.6
maksymalny udzial powierzchni zabudowy	30%
maksymalna wysokosc zabudowy	10.0 m

minimalny udział powierzchni biologicznie czynnej	40%
geometria	
plan	https://www.gov.pl/zagospodarowanieprzestrzenne/app/AktPlanowaniaPrzestrzennego/PL.ZIPPZP.11393/100205-POG/1POG
strefa planistyczna	PL.ZIPPZP.11393_100205-POG_1POG-39SZ_20251219T000000
identfier	https://www.gov.pl/zagospodarowanieprzestrzenne/app/StrefaPlanistyczna/PL.ZIPPZP.11393/100205-POG/1POG-39SZ/20251219T000000
przestrzen nazw	PL.ZIPPZP.11393/100205-POG
lokalny id	1POG-39SZ
wersja id	20251219T000000
poczatek wersji obiektu	2025-12-19T00:00
nazwa	strefa wielofunkcyjna z zabudową zagrodową
oznaczenie	39SZ
symbol	SZ
obowiazuje od	2024-06-28
obowiazuje do	obecnie
status	w opracowaniu https://inspire.ec.europa.eu/codelist/ProcessStepGeneralValue/elaboration
charakter ustalenia	ogólnie wiążące https://inspire.ec.europa.eu/codelist/RegulationNatureValue/generallyBinding
profil podstawowy	teren zabudowy zagrodowej teren produkcji w gospodarstwach rolnych teren akwakultury i obsługi rybactwa teren komunikacji teren zieleni urządzonej teren ogrodów działkowych teren infrastruktury technicznej
profil dodatkowy	teren wielkotowarowej produkcji rolnej teren usług teren wód
maksymalna nadziemna intensywnosc zabudowy	1.2
maksymalny udział powierzchni zabudowy	60%

maksymalna wysokosc zabudowy	15.0 m
minimalny udzial powierzchni biologicznie czynnej	40%
geometria	
plan	https://www.gov.pl/zagospodarowanieprzestrzenne/app/AktPlanowaniaPrzestrzennego/PL.ZIPPZP.11393/100205-POG/1POG
strefa planistyczna	PL.ZIPPZP.11393_100205-POG_1POG-39SR_20251219T000000
identfier	https://www.gov.pl/zagospodarowanieprzestrzenne/app/StrefaPlanistyczna/PL.ZIPPZP.11393/100205-POG/1POG-39SR/20251219T000000
przestrzen nazw	PL.ZIPPZP.11393/100205-POG
lokalny id	1POG-39SR
wersja id	20251219T000000
poczatek wersji obiektu	2025-12-19T00:00
nazwa	strefa produkcji rolniczej
oznaczenie	39SR
symbol	SR
obowiazuje od	2024-06-28
obowiazuje do	obecnie
status	w opracowaniu https://inspire.ec.europa.eu/codelist/ProcessStepGeneralValue/elaboration
charakter ustalenia	ogólnie wiążące https://inspire.ec.europa.eu/codelist/RegulationNatureValue/generallyBinding
profil podstawowy	teren produkcji w gospodarstwach rolnych teren wielkotowarowej produkcji rolnej teren akwakultury i obsługi rybactwa teren komunikacji teren ogrodów działkowych teren infrastruktury technicznej
profil dodatkowy	teren rolnictwa z zakazem zabudowy teren elektrowni słonecznej teren wód
maksymalna nadziemna intensywnosc zabudowy	0.4
maksymalny udzial powierzchni zabudowy	40%

maksymalna wysokosc zabudowy 18.0 m

minimalny udzial powierzchni biologicznie czynnej 30%

geometria



plan <https://www.gov.pl/zagospodarowanieprzestrzenne/app/AktPlanowaniaPrzestrzennego/PL.ZIPPZP.11393/100205-POG/1POG>

strefa planistyczna PL.ZIPPZP.11393_100205-POG_1POG-40SJ_20251219T000000

identfier <https://www.gov.pl/zagospodarowanieprzestrzenne/app/StrefaPlanistyczna/PL.ZIPPZP.11393/100205-POG/1POG-40SJ/20251219T000000>

przestrzen nazw PL.ZIPPZP.11393/100205-POG

lokalny id 1POG-40SJ

wersja id 20251219T000000

poczatek wersji obiektu 2025-12-19T00:00

nazwa strefa wielofunkcyjna z zabudową mieszkaniową jednorodzinną

oznaczenie 40SJ

symbol SJ

obowiazuje od 2024-06-28

obowiazuje do obecnie

status w opracowaniu
<https://inspire.ec.europa.eu/codelist/ProcessStepGeneralValue/elaboration>

charakter ustalenia ogólnie wiążące
<https://inspire.ec.europa.eu/codelist/RegulationNatureValue/generallyBinding>

profil podstawowy teren zabudowy mieszkaniowej jednorodzinnej
teren usług
teren komunikacji
teren zieleni urządzonej
teren ogrodów działkowych
teren infrastruktury technicznej

profil dodatkowy teren wód

maksymalna nadziemna intensywnosc zabudowy 0.4

maksymalny udzial powierzchni zabudowy 20%

maksymalna wysokosc zabudowy 10.0 m

minimalny udział powierzchni biologicznie czynnej	30%
geometria	
plan	https://www.gov.pl/zagospodarowanieprzestrzenne/app/AktPlanowaniaPrzestrzennego/PL.ZIPPZP.11393/100205-POG/1POG
strefa planistyczna	PL.ZIPPZP.11393_100205-POG_1POG-40SZ_20251219T000000
identyfier	https://www.gov.pl/zagospodarowanieprzestrzenne/app/StrefaPlanistyczna/PL.ZIPPZP.11393/100205-POG/1POG-40SZ/20251219T000000
przestrzen nazw	PL.ZIPPZP.11393/100205-POG
lokalny id	1POG-40SZ
wersja id	20251219T000000
poczatek wersji obiektu	2025-12-19T00:00
nazwa	strefa wielofunkcyjna z zabudową zagrodową
oznaczenie	40SZ
symbol	SZ
obowiazuje od	2024-06-28
obowiazuje do	obecnie
status	w opracowaniu https://inspire.ec.europa.eu/codelist/ProcessStepGeneralValue/elaboration
charakter ustalenia	ogólnie wiążące https://inspire.ec.europa.eu/codelist/RegulationNatureValue/generallyBinding
profil podstawowy	teren zabudowy zagrodowej teren produkcji w gospodarstwach rolnych teren akwakultury i obsługi rybactwa teren komunikacji teren zieleni urządzonej teren ogrodów działkowych teren infrastruktury technicznej
profil dodatkowy	teren wielkotowarowej produkcji rolnej teren usług teren wód
maksymalna nadziemna intensywnosc zabudowy	0.6
maksymalny udział powierzchni zabudowy	30%

maksymalna wysokość zabudowy	15.0 m
minimalny udział powierzchni biologicznie czynnej	30%
geometria	
plan	https://www.gov.pl/zagospodarowanieprzestrzenne/app/AktPlanowaniaPrzestrzennego/PL.ZIPPZP.11393/100205-POG/1POG
strefa planistyczna	PL.ZIPPZP.11393_100205-POG_1POG-40SR_20251219T000000
identyfikator	https://www.gov.pl/zagospodarowanieprzestrzenne/app/StrefaPlanistyczna/PL.ZIPPZP.11393/100205-POG/1POG-40SR/20251219T000000
przestrzeń nazw	PL.ZIPPZP.11393/100205-POG
lokalny id	1POG-40SR
wersja id	20251219T000000
początek wersji obiektu	2025-12-19T00:00
nazwa	strefa produkcji rolniczej
oznaczenie	40SR
symbol	SR
obowiązuje od	2024-06-28
obowiązuje do	obecnie
status	w opracowaniu https://inspire.ec.europa.eu/codelist/ProcessStepGeneralValue/elaboration
charakter ustalenia	ogólnie wiążące https://inspire.ec.europa.eu/codelist/RegulationNatureValue/generallyBinding
profil podstawowy	teren produkcji w gospodarstwach rolnych teren wielkotowarowej produkcji rolnej teren akwakultury i obsługi rybactwa teren komunikacji teren ogrodów działkowych teren infrastruktury technicznej
profil dodatkowy	teren rolnictwa z zakazem zabudowy teren elektrowni słonecznej teren elektrowni wiatrowej teren wód
maksymalna nadziemna intensywność zabudowy	0.4
maksymalny udział powierzchni	

zabudowy	40%
maksymalna wysokość zabudowy	210.0 m
minimalny udział powierzchni biologicznie czynnej	30%
geometria	
plan	https://www.gov.pl/zagospodarowanieprzestrzenne/app/AktPlanowaniaPrzestrzennego/PL.ZIPPZP.11393/100205-POG/1POG
strefa planistyczna	PL.ZIPPZP.11393_100205-POG_1POG-41SJ_20251219T000000
identyfikator	https://www.gov.pl/zagospodarowanieprzestrzenne/app/StrefaPlanistyczna/PL.ZIPPZP.11393/100205-POG/1POG-41SJ/20251219T000000
przestrzeń nazw	PL.ZIPPZP.11393/100205-POG
lokalny id	1POG-41SJ
wersja id	20251219T000000
początek wersji obiektu	2025-12-19T00:00
nazwa	strefa wielofunkcyjna z zabudową mieszkaniową jednorodzinną
oznaczenie	41SJ
symbol	SJ
obowiązuje od	2024-06-28
obowiązuje do	obecnie
status	w opracowaniu https://inspire.ec.europa.eu/codelist/ProcessStepGeneralValue/elaboration
charakter ustalenia	ogólnie wiążące https://inspire.ec.europa.eu/codelist/RegulationNatureValue/generallyBinding
profil podstawowy	teren zabudowy mieszkaniowej jednorodzinnej teren usług teren komunikacji teren zieleni urządzonej teren ogrodów działkowych teren infrastruktury technicznej
profil dodatkowy	teren wód
maksymalna nadziemna intensywność zabudowy	0.4
maksymalny udział powierzchni zabudowy	20%


maksymalna wysokość zabudowy	10.0 m
minimalny udział powierzchni biologicznie czynnej	30%
geometria	
plan	https://www.gov.pl/zagospodarowanieprzestrzenne/app/AktPlanowaniaPrzestrzennego/PL.ZIPPZP.11393/100205-POG/1POG
strefa planistyczna	PL.ZIPPZP.11393_100205-POG_1POG-41SZ_20251219T000000
identyfikator	https://www.gov.pl/zagospodarowanieprzestrzenne/app/StrefaPlanistyczna/PL.ZIPPZP.11393/100205-POG/1POG-41SZ/20251219T000000
przestrzeń nazw	PL.ZIPPZP.11393/100205-POG
lokalny id	1POG-41SZ
wersja id	20251219T000000
początek wersji obiektu	2025-12-19T00:00
nazwa	strefa wielofunkcyjna z zabudową zagrodową
oznaczenie	41SZ
symbol	SZ
obowiązuje od	2024-06-28
obowiązuje do	obecnie
status	w opracowaniu https://inspire.ec.europa.eu/codelist/ProcessStepGeneralValue/elaboration
charakter ustalenia	ogólnie wiążące https://inspire.ec.europa.eu/codelist/RegulationNatureValue/generallyBinding
profil podstawowy	teren zabudowy zagrodowej teren produkcji w gospodarstwach rolnych teren akwakultury i obsługi rybactwa teren komunikacji teren zieleni urządzonej teren ogrodów działkowych teren infrastruktury technicznej
profil dodatkowy	teren wielkotowarowej produkcji rolnej teren usług teren wód
maksymalna nadziemna intensywność zabudowy	0.4
maksymalny udział powierzchni	

zabudowy	20%
maksymalna wysokość zabudowy	15.0 m
minimalny udział powierzchni biologicznie czynnej	30%
geometria	
plan	https://www.gov.pl/zagospodarowanieprzestrzenne/app/AktPlanowaniaPrzestrzennego/PL.ZIPPZP.11393/100205-POG/1POG
strefa planistyczna	PL.ZIPPZP.11393_100205-POG_1POG-41SR_20251219T000000
identyfikator	https://www.gov.pl/zagospodarowanieprzestrzenne/app/StrefaPlanistyczna/PL.ZIPPZP.11393/100205-POG/1POG-41SR/20251219T000000
przestrzeń nazw	PL.ZIPPZP.11393/100205-POG
lokalny id	1POG-41SR
wersja id	20251219T000000
początek wersji obiektu	2025-12-19T00:00
nazwa	strefa produkcji rolniczej
oznaczenie	41SR
symbol	SR
obowiązuje od	2024-06-28
obowiązuje do	obecnie
status	w opracowaniu https://inspire.ec.europa.eu/codelist/ProcessStepGeneralValue/elaboration
charakter ustalenia	ogólnie wiążące https://inspire.ec.europa.eu/codelist/RegulationNatureValue/generallyBinding
profil podstawowy	teren produkcji w gospodarstwach rolnych teren wielkotowarowej produkcji rolnej teren akwakultury i obsługi rybactwa teren komunikacji teren ogrodów działkowych teren infrastruktury technicznej
profil dodatkowy	teren rolnictwa z zakazem zabudowy teren elektrowni słonecznej teren wód
maksymalna nadziemna intensywność zabudowy	0.4


maksymalny udział powierzchni zabudowy	40%
maksymalna wysokość zabudowy	18.0 m
minimalny udział powierzchni biologicznie czynnej	30%
geometria	
plan	https://www.gov.pl/zagospodarowanieprzestrzenne/app/AktPlanowaniaPrzestrzennego/PL.ZIPPZP.11393/100205-POG/1POG
strefa planistyczna	PL.ZIPPZP.11393_100205-POG_1POG-42SJ_20251219T000000
identyfier	https://www.gov.pl/zagospodarowanieprzestrzenne/app/StrefaPlanistyczna/PL.ZIPPZP.11393/100205-POG/1POG-42SJ/20251219T000000
przestrzeń nazw	PL.ZIPPZP.11393/100205-POG
lokalny id	1POG-42SJ
wersja id	20251219T000000
początek wersji obiektu	2025-12-19T00:00
nazwa	strefa wielofunkcyjna z zabudową mieszkaniową jednorodzinną
oznaczenie	42SJ
symbol	SJ
obowiązuje od	2024-06-28
obowiązuje do	obecnie
status	w opracowaniu https://inspire.ec.europa.eu/codelist/ProcessStepGeneralValue/elaboration
charakter ustalenia	ogólnie wiążące https://inspire.ec.europa.eu/codelist/RegulationNatureValue/generallyBinding
profil podstawowy	teren zabudowy mieszkaniowej jednorodzinnej teren usług teren komunikacji teren zieleni urządzonej teren ogrodów działkowych teren infrastruktury technicznej
profil dodatkowy	teren wód
maksymalna nadziemna intensywność zabudowy	0.6
maksymalny udział powierzchni	

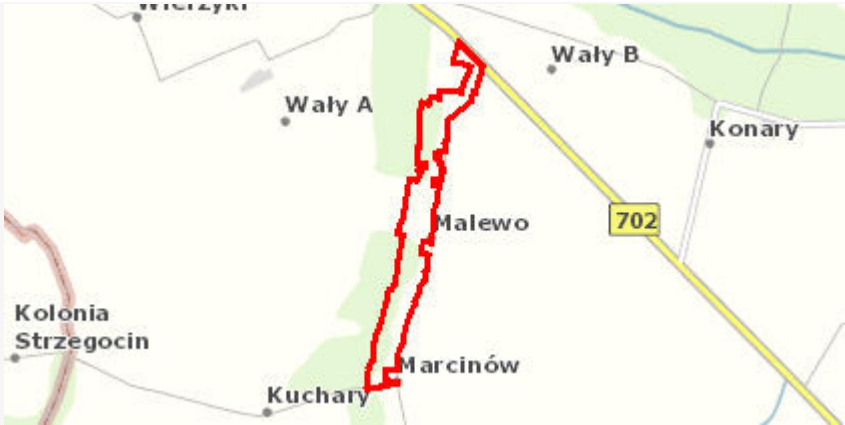
zabudowy	30%
maksymalna wysokość zabudowy	10.0 m
minimalny udział powierzchni biologicznie czynnej	40%
geometria	
plan	https://www.gov.pl/zagospodarowanieprzestrzenne/app/AktPlanowaniaPrzestrzennego/PL.ZIPPZP.11393/100205-POG/1POG
strefa planistyczna	PL.ZIPPZP.11393_100205-POG_1POG-42SZ_20251219T000000
identyfikator	https://www.gov.pl/zagospodarowanieprzestrzenne/app/StrefaPlanistyczna/PL.ZIPPZP.11393/100205-POG/1POG-42SZ/20251219T000000
przestrzeń nazw	PL.ZIPPZP.11393/100205-POG
lokalny id	1POG-42SZ
wersja id	20251219T000000
początek wersji obiektu	2025-12-19T00:00
nazwa	strefa wielofunkcyjna z zabudową zagrodową
oznaczenie	42SZ
symbol	SZ
obowiązuje od	2024-06-28
obowiązuje do	obecnie
status	w opracowaniu https://inspire.ec.europa.eu/codelist/ProcessStepGeneralValue/elaboration
charakter ustalenia	ogólnie wiążące https://inspire.ec.europa.eu/codelist/RegulationNatureValue/generallyBinding
profil podstawowy	teren zabudowy zagrodowej teren produkcji w gospodarstwach rolnych teren akwakultury i obsługi rybactwa teren komunikacji teren zieleni urządzonej teren ogrodów działkowych teren infrastruktury technicznej
profil dodatkowy	teren wielkotowarowej produkcji rolnej teren usług teren wód
maksymalna nadziemna intensywność zabudowy	0.6


maksymalny udział powierzchni zabudowy	30%
maksymalna wysokość zabudowy	15.0 m
minimalny udział powierzchni biologicznie czynnej	40%
geometria	
plan	https://www.gov.pl/zagospodarowanieprzestrzenne/app/AktPlanowaniaPrzestrzennego/PL.ZIPPZP.11393/100205-POG/1POG
strefa planistyczna	PL.ZIPPZP.11393_100205-POG_1POG-42SR_20251219T000000
identyfier	https://www.gov.pl/zagospodarowanieprzestrzenne/app/StrefaPlanistyczna/PL.ZIPPZP.11393/100205-POG/1POG-42SR/20251219T000000
przestrzeń nazw	PL.ZIPPZP.11393/100205-POG
lokalny id	1POG-42SR
wersja id	20251219T000000
początek wersji obiektu	2025-12-19T00:00
nazwa	strefa produkcji rolniczej
oznaczenie	42SR
symbol	SR
obowiązuje od	2024-06-28
obowiązuje do	obecnie
status	w opracowaniu https://inspire.ec.europa.eu/codelist/ProcessStepGeneralValue/elaboration
charakter ustalenia	ogólnie wiążące https://inspire.ec.europa.eu/codelist/RegulationNatureValue/generallyBinding
profil podstawowy	teren produkcji w gospodarstwach rolnych teren wielkotowarowej produkcji rolnej teren akwakultury i obsługi rybactwa teren komunikacji teren ogrodów działkowych teren infrastruktury technicznej
profil dodatkowy	teren rolnictwa z zakazem zabudowy teren elektrowni słonecznej teren elektrowni wiatrowej teren wód
maksymalna nadziemna	

intensywnosc zabudowy	0.4
maksymalny udzial powierzchni zabudowy	40%
maksymalna wysokosc zabudowy	18.0 m
minimalny udzial powierzchni biologicznie czynnej	30%
geometria	
plan	https://www.gov.pl/zagospodarowanieprzestrzenne/app/AktPlanowaniaPrzestrzennego/PL.ZIPPZP.11393/100205-POG/1POG
strefa planistyczna	PL.ZIPPZP.11393_100205-POG_1POG-43SJ_20251219T000000
identfier	https://www.gov.pl/zagospodarowanieprzestrzenne/app/StrefaPlanistyczna/PL.ZIPPZP.11393/100205-POG/1POG-43SJ/20251219T000000
przestrzen nazw	PL.ZIPPZP.11393/100205-POG
lokalny id	1POG-43SJ
wersja id	20251219T000000
poczatek wersji obiektu	2025-12-19T00:00
nazwa	strefa wielofunkcyjna z zabudową mieszkaniową jednorodzinną
oznaczenie	43SJ
symbol	SJ
obowiazuje od	2024-06-28
obowiazuje do	obecnie
status	w opracowaniu https://inspire.ec.europa.eu/codelist/ProcessStepGeneralValue/elaboration
charakter ustalenia	ogólnie wiążące https://inspire.ec.europa.eu/codelist/RegulationNatureValue/generallyBinding
profil podstawowy	teren zabudowy mieszkaniowej jednorodzinnej teren usług teren komunikacji teren zieleni urządzonej teren ogrodów działkowych teren infrastruktury technicznej
profil dodatkowy	teren wód
maksymalna nadziemna intensywnosc zabudowy	0.4

maksymalny udział powierzchni zabudowy	20%
maksymalna wysokość zabudowy	10.0 m
minimalny udział powierzchni biologicznie czynnej	30%
geometria	
plan	https://www.gov.pl/zagospodarowanieprzestrzenne/app/AktPlanowaniaPrzestrzennego/PL.ZIPPZP.11393/100205-POG/1POG
strefa planistyczna	PL.ZIPPZP.11393_100205-POG_1POG-43SZ_20251219T000000
identyfier	https://www.gov.pl/zagospodarowanieprzestrzenne/app/StrefaPlanistyczna/PL.ZIPPZP.11393/100205-POG/1POG-43SZ/20251219T000000
przestrzeń nazw	PL.ZIPPZP.11393/100205-POG
lokalny id	1POG-43SZ
wersja id	20251219T000000
początek wersji obiektu	2025-12-19T00:00
nazwa	strefa wielofunkcyjna z zabudową zagrodową
oznaczenie	43SZ
symbol	SZ
obowiązuje od	2024-06-28
obowiązuje do	obecnie
status	w opracowaniu https://inspire.ec.europa.eu/codelist/ProcessStepGeneralValue/elaboration
charakter ustalenia	ogólnie wiążące https://inspire.ec.europa.eu/codelist/RegulationNatureValue/generallyBinding
profil podstawowy	teren zabudowy zagrodowej teren produkcji w gospodarstwach rolnych teren akwakultury i obsługi rybactwa teren komunikacji teren zieleni urządzonej teren ogrodów działkowych teren infrastruktury technicznej
profil dodatkowy	teren wielkotowarowej produkcji rolnej teren usług teren wód
maksymalna nadziemna	

intensywnosc zabudowy	0.4
maksymalny udzial powierzchni zabudowy	20%
maksymalna wysokosc zabudowy	15.0 m
minimalny udzial powierzchni biologicznie czynnej	40%
geometria	
plan	https://www.gov.pl/zagospodarowanieprzestrzenne/app/AktPlanowaniaPrzestrzennego/PL.ZIPPZP.11393/100205-POG/1POG
strefa planistyczna	PL.ZIPPZP.11393_100205-POG_1POG-43SR_20251219T000000
identfier	https://www.gov.pl/zagospodarowanieprzestrzenne/app/StrefaPlanistyczna/PL.ZIPPZP.11393/100205-POG/1POG-43SR/20251219T000000
przestrzen nazw	PL.ZIPPZP.11393/100205-POG
lokalny id	1POG-43SR
wersja id	20251219T000000
poczatek wersji obiektu	2025-12-19T00:00
nazwa	strefa produkcji rolniczej
oznaczenie	43SR
symbol	SR
obowiazuje od	2024-06-28
obowiazuje do	obecnie
status	w opracowaniu https://inspire.ec.europa.eu/codelist/ProcessStepGeneralValue/elaboration
charakter ustalenia	ogólnie wiążące https://inspire.ec.europa.eu/codelist/RegulationNatureValue/generallyBinding
profil podstawowy	teren produkcji w gospodarstwach rolnych teren wielkotowarowej produkcji rolnej teren akwakultury i obsługi rybactwa teren komunikacji teren ogrodów działkowych teren infrastruktury technicznej
profil dodatkowy	teren rolnictwa z zakazem zabudowy teren elektrowni słonecznej teren wód

maksymalna nadziemna intensywnosc zabudowy	0.4
maksymalny udzial powierzchni zabudowy	40%
maksymalna wysokosc zabudowy	18.0 m
minimalny udzial powierzchni biologicznie czynnej	30%
geometria	
plan	https://www.gov.pl/zagospodarowanieprzestrzenne/app/AktPlanowaniaPrzestrzennego/PL.ZIPPZP.11393/100205-POG/1POG
strefa planistyczna	PL.ZIPPZP.11393_100205-POG_1POG-44SJ_20251219T000000
identfier	https://www.gov.pl/zagospodarowanieprzestrzenne/app/StrefaPlanistyczna/PL.ZIPPZP.11393/100205-POG/1POG-44SJ/20251219T000000
przestrzen nazw	PL.ZIPPZP.11393/100205-POG
lokalny id	1POG-44SJ
wersja id	20251219T000000
poczatek wersji obiektu	2025-12-19T00:00
nazwa	strefa wielofunkcyjna z zabudową mieszkaniową jednorodzinną
oznaczenie	44SJ
symbol	SJ
obowiazuje od	2024-06-28
obowiazuje do	obecnie
status	w opracowaniu https://inspire.ec.europa.eu/codelist/ProcessStepGeneralValue/elaboration
charakter ustalenia	ogólnie wiążące https://inspire.ec.europa.eu/codelist/RegulationNatureValue/generallyBinding
profil podstawowy	teren zabudowy mieszkaniowej jednorodzinnej teren usług teren komunikacji teren zieleni urządzonej teren ogrodów działkowych teren infrastruktury technicznej
profil dodatkowy	teren wód
maksymalna nadziemna	

intensywnosc zabudowy	0.6
maksymalny udzial powierzchni zabudowy	30%
maksymalna wysokosc zabudowy	10.0 m
minimalny udzial powierzchni biologicznie czynnej	40%
geometria	
plan	https://www.gov.pl/zagospodarowanieprzestrzenne/app/AktPlanowaniaPrzestrzennego/PL.ZIPPZP.11393/100205-POG/1POG
strefa planistyczna	PL.ZIPPZP.11393_100205-POG_1POG-44SR_20251219T000000
identfier	https://www.gov.pl/zagospodarowanieprzestrzenne/app/StrefaPlanistyczna/PL.ZIPPZP.11393/100205-POG/1POG-44SR/20251219T000000
przestrzen nazw	PL.ZIPPZP.11393/100205-POG
lokalny id	1POG-44SR
wersja id	20251219T000000
poczatek wersji obiektu	2025-12-19T00:00
nazwa	strefa produkcji rolniczej
oznaczenie	44SR
symbol	SR
obowiazuje od	2024-06-28
obowiazuje do	obecnie
status	w opracowaniu https://inspire.ec.europa.eu/codelist/ProcessStepGeneralValue/elaboration
charakter ustalenia	ogólnie wiążące https://inspire.ec.europa.eu/codelist/RegulationNatureValue/generallyBinding
profil podstawowy	teren produkcji w gospodarstwach rolnych teren wielkotowarowej produkcji rolnej teren akwakultury i obsługi rybactwa teren komunikacji teren ogrodów działkowych teren infrastruktury technicznej
profil dodatkowy	teren rolnictwa z zakazem zabudowy teren wód
maksymalna nadziemna	

intensywnosc zabudowy	0.4
maksymalny udzial powierzchni zabudowy	40%
maksymalna wysokosc zabudowy	18.0 m
minimalny udzial powierzchni biologicznie czynnej	30%
geometria	
plan	https://www.gov.pl/zagospodarowanieprzestrzenne/app/AktPlanowaniaPrzestrzennego/PL.ZIPPZP.11393/100205-POG/1POG
strefa planistyczna	PL.ZIPPZP.11393_100205-POG_1POG-44SZ_20251219T000000
identfier	https://www.gov.pl/zagospodarowanieprzestrzenne/app/StrefaPlanistyczna/PL.ZIPPZP.11393/100205-POG/1POG-44SZ/20251219T000000
przestrzen nazw	PL.ZIPPZP.11393/100205-POG
lokalny id	1POG-44SZ
wersja id	20251219T000000
poczatek wersji obiektu	2025-12-19T00:00
nazwa	strefa wielofunkcyjna z zabudową zagrodową
oznaczenie	44SZ
symbol	SZ
obowiazuje od	2024-06-28
obowiazuje do	obecnie
status	w opracowaniu https://inspire.ec.europa.eu/codelist/ProcessStepGeneralValue/elaboration
charakter ustalenia	ogólnie wiążące https://inspire.ec.europa.eu/codelist/RegulationNatureValue/generallyBinding
profil podstawowy	teren zabudowy zagrodowej teren produkcji w gospodarstwach rolnych teren akwakultury i obsługi rybactwa teren komunikacji teren zieleni urządzonej teren ogrodów działkowych teren infrastruktury technicznej
profil dodatkowy	teren wielkotowarowej produkcji rolnej teren usług teren wód

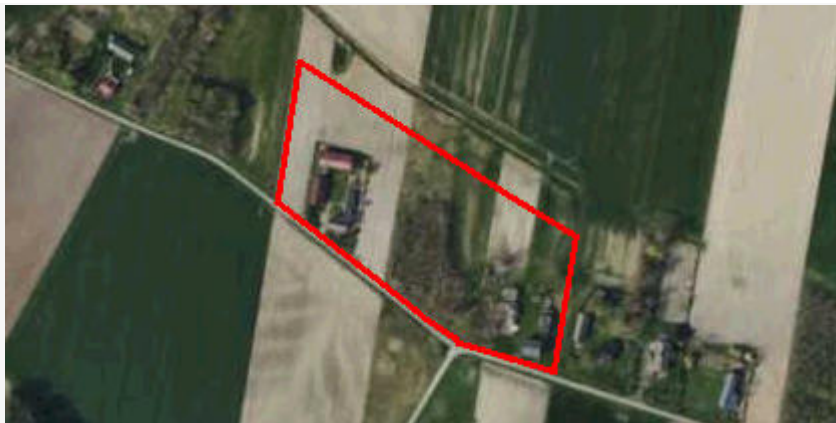
maksymalna nadziemna intensywnosc zabudowy 0.8

maksymalny udzial powierzchni zabudowy 40%

maksymalna wysokosc zabudowy 15.0 m

minimalny udzial powierzchni biologicznie czynnej 30%

geometria



plan <https://www.gov.pl/zagospodarowanieprzestrzenne/app/AktPlanowaniaPrzestrzennego/PL.ZIPPZP.11393/100205-POG/1POG>

strefa planistyczna PL.ZIPPZP.11393_100205-POG_1POG-45SZ_20251219T000000

identfier <https://www.gov.pl/zagospodarowanieprzestrzenne/app/StrefaPlanistyczna/PL.ZIPPZP.11393/100205-POG/1POG-45SZ/20251219T000000>

przestrzen nazw PL.ZIPPZP.11393/100205-POG

lokalny id 1POG-45SZ

wersja id 20251219T000000

poczatek wersji obiektu 2025-12-19T00:00

nazwa strefa wielofunkcyjna z zabudową zagrodową

oznaczenie 45SZ

symbol SZ

obowiazuje od 2024-06-28

obowiazuje do obecnie

status w opracowaniu
<https://inspire.ec.europa.eu/codelist/ProcessStepGeneralValue/elaboration>


charakter ustalenia ogólnie wiążące
<https://inspire.ec.europa.eu/codelist/RegulationNatureValue/generallyBinding>


profil podstawowy teren zabudowy zagrodowej
teren produkcji w gospodarstwach rolnych
teren akwakultury i obsługi rybactwa
teren komunikacji
teren zieleni urządzonej
teren ogrodów działkowych
teren infrastruktury technicznej

profil dodatkowy teren wielkotowarowej produkcji rolnej

	teren usług teren wód
maksymalna nadziemna intensywnosc zabudowy	0.6
maksymalny udzial powierzchni zabudowy	30%
maksymalna wysokosc zabudowy	15.0 m
minimalny udzial powierzchni biologicznie czynnej	40%
geometria	
plan	https://www.gov.pl/zagospodarowanieprzestrzenne/app/AktPlanowaniaPrzestrzennego/PL.ZIPPZP.11393/100205-POG/1POG
strefa planistyczna	PL.ZIPPZP.11393_100205-POG_1POG-45SJ_20251219T000000
identfier	https://www.gov.pl/zagospodarowanieprzestrzenne/app/StrefaPlanistyczna/PL.ZIPPZP.11393/100205-POG/1POG-45SJ/20251219T000000
przestrzen nazw	PL.ZIPPZP.11393/100205-POG
lokalny id	1POG-45SJ
wersja id	20251219T000000
poczatek wersji obiektu	2025-12-19T00:00
nazwa	strefa wielofunkcyjna z zabudową mieszkaniową jednorodzinną
oznaczenie	45SJ
symbol	SJ
obowiazuje od	2024-06-28
obowiazuje do	obecnie
status	w opracowaniu https://inspire.ec.europa.eu/codelist/ProcessStepGeneralValue/elaboration
charakter ustalenia	ogólnie wiążące https://inspire.ec.europa.eu/codelist/RegulationNatureValue/generallyBinding
profil podstawowy	teren zabudowy mieszkaniowej jednorodzinnej teren usług teren komunikacji teren zieleni urządzonej teren ogrodów działkowych teren infrastruktury technicznej

profil dodatkowy	teren wód
maksymalna nadziemna intensywnosc zabudowy	0.4
maksymalny udzial powierzchni zabudowy	20%
maksymalna wysokosc zabudowy	10.0 m
minimalny udzial powierzchni biologicznie czynnej	30%
geometria	
plan	https://www.gov.pl/zagospodarowanieprzestrzenne/app/AktPlanowaniaPrzestrzennego/PL.ZIPPZP.11393/100205-POG/1POG
strefa planistyczna	PL.ZIPPZP.11393_100205-POG_1POG-45SR_20251219T000000
identfier	https://www.gov.pl/zagospodarowanieprzestrzenne/app/StrefaPlanistyczna/PL.ZIPPZP.11393/100205-POG/1POG-45SR/20251219T000000
przestrzen nazw	PL.ZIPPZP.11393/100205-POG
lokalny id	1POG-45SR
wersja id	20251219T000000
poczatek wersji obiektu	2025-12-19T00:00
nazwa	strefa produkcji rolniczej
oznaczenie	45SR
symbol	SR
obowiazuje od	2024-06-28
obowiazuje do	obecnie
status	w opracowaniu https://inspire.ec.europa.eu/codelist/ProcessStepGeneralValue/elaboration
charakter ustalenia	ogólnie wiążące https://inspire.ec.europa.eu/codelist/RegulationNatureValue/generallyBinding
profil podstawowy	teren produkcji w gospodarstwach rolnych teren wielkotowarowej produkcji rolnej teren akwakultury i obsługi rybactwa teren komunikacji teren ogrodów działkowych teren infrastruktury technicznej
profil dodatkowy	teren rolnictwa z zakazem zabudowy

	teren zieleni urządzonej teren wód
maksymalna nadziemna intensywnosc zabudowy	0.4
maksymalny udzial powierzchni zabudowy	40%
maksymalna wysokosc zabudowy	12.0 m
minimalny udzial powierzchni biologicznie czynnej	30%
geometria	
plan	https://www.gov.pl/zagospodarowanieprzestrzenne/app/AktPlanowaniaPrzestrzennego/PL.ZIPPZP.11393/100205-POG/1POG
strefa planistyczna	PL.ZIPPZP.11393_100205-POG_1POG-46SJ_20251219T000000
identfier	https://www.gov.pl/zagospodarowanieprzestrzenne/app/StrefaPlanistyczna/PL.ZIPPZP.11393/100205-POG/1POG-46SJ/20251219T000000
przestrzen nazw	PL.ZIPPZP.11393/100205-POG
lokalny id	1POG-46SJ
wersja id	20251219T000000
poczatek wersji obiektu	2025-12-19T00:00
nazwa	strefa wielofunkcyjna z zabudową mieszkaniową jednorodzinną
oznaczenie	46SJ
symbol	SJ
obowiazuje od	2024-06-28
obowiazuje do	obecnie
status	w opracowaniu https://inspire.ec.europa.eu/codelist/ProcessStepGeneralValue/elaboration
charakter ustalenia	ogólnie wiążące https://inspire.ec.europa.eu/codelist/RegulationNatureValue/generallyBinding
profil podstawowy	teren zabudowy mieszkaniowej jednorodzinnej teren usług teren komunikacji teren zieleni urządzonej teren ogrodów działkowych teren infrastruktury technicznej

profil dodatkowy	teren wód
maksymalna nadziemna intensywnosc zabudowy	0.6
maksymalny udzial powierzchni zabudowy	30%
maksymalna wysokosc zabudowy	10.0 m
minimalny udzial powierzchni biologicznie czynnej	40%
geometria	
plan	https://www.gov.pl/zagospodarowanieprzestrzenne/app/AktPlanowaniaPrzestrzennego/PL.ZIPPZP.11393/100205-POG/1POG
strefa planistyczna	PL.ZIPPZP.11393_100205-POG_1POG-46SZ_20251219T000000
identfier	https://www.gov.pl/zagospodarowanieprzestrzenne/app/StrefaPlanistyczna/PL.ZIPPZP.11393/100205-POG/1POG-46SZ/20251219T000000
przestrzen nazw	PL.ZIPPZP.11393/100205-POG
lokalny id	1POG-46SZ
wersja id	20251219T000000
poczatek wersji obiektu	2025-12-19T00:00
nazwa	strefa wielofunkcyjna z zabudową zagrodową
oznaczenie	46SZ
symbol	SZ
obowiazuje od	2024-06-28
obowiazuje do	obecnie
status	w opracowaniu https://inspire.ec.europa.eu/codelist/ProcessStepGeneralValue/elaboration
charakter ustalenia	ogólnie wiążące https://inspire.ec.europa.eu/codelist/RegulationNatureValue/generallyBinding
profil podstawowy	teren zabudowy zagrodowej teren produkcji w gospodarstwach rolnych teren akwakultury i obsługi rybactwa teren komunikacji teren zieleni urządzonej teren ogrodów działkowych teren infrastruktury technicznej

profil dodatkowy	teren wielkotowarowej produkcji rolnej teren usług teren wód
maksymalna nadziemna intensywnosc zabudowy	0.6
maksymalny udzial powierzchni zabudowy	30%
maksymalna wysokosc zabudowy	15.0 m
minimalny udzial powierzchni biologicznie czynnej	40%
geometria	
plan	https://www.gov.pl/zagospodarowanieprzestrzenne/app/AktPlanowaniaPrzestrzennego/PL.ZIPPZP.11393/100205-POG/1POG
strefa planistyczna	PL.ZIPPZP.11393_100205-POG_1POG-46SR_20251219T000000
identfier	https://www.gov.pl/zagospodarowanieprzestrzenne/app/StrefaPlanistyczna/PL.ZIPPZP.11393/100205-POG/1POG-46SR/20251219T000000
przestrzen nazw	PL.ZIPPZP.11393/100205-POG
lokalny id	1POG-46SR
wersja id	20251219T000000
poczatek wersji obiektu	2025-12-19T00:00
nazwa	strefa produkcji rolniczej
oznaczenie	46SR
symbol	SR
obowiazuje od	2024-06-28
obowiazuje do	obecnie
status	w opracowaniu https://inspire.ec.europa.eu/codelist/ProcessStepGeneralValue/elaboration
charakter ustalenia	ogólnie wiążące https://inspire.ec.europa.eu/codelist/RegulationNatureValue/generallyBinding
profil podstawowy	teren produkcji w gospodarstwach rolnych teren wielkotowarowej produkcji rolnej teren akwakultury i obsługi rybactwa teren komunikacji teren ogrodów działkowych teren infrastruktury technicznej

profil dodatkowy	teren rolnictwa z zakazem zabudowy teren elektrowni słonecznej teren wód
------------------	--------------------------------------------------------------------------------

maksymalna nadziemna intensywnosc zabudowy	0.4
--------------------------------------------	-----

maksymalny udzial powierzchni zabudowy	40%
----------------------------------------	-----

maksymalna wysokosc zabudowy	18.0 m
------------------------------	--------

minimalny udzial powierzchni biologicznie czynnej	30%
---------------------------------------------------	-----

geometria	
-----------	--



plan	https://www.gov.pl/zagospodarowanieprzestrzenne/app/AktPlanowaniaPrzestrzennego/PL.ZIPPZP.11393/100205-POG/1POG
------	-----------------------------------------------------------------------------------------------------------------------------------------------------------------------------------------------------------------------------------------------

strefa planistyczna	PL.ZIPPZP.11393_100205-POG_1POG-47SJ_20251219T000000
---------------------	------------------------------------------------------

identifier	https://www.gov.pl/zagospodarowanieprzestrzenne/app/StrefaPlanistyczna/PL.ZIPPZP.11393/100205-POG/1POG-47SJ/20251219T000000
------------	-----------------------------------------------------------------------------------------------------------------------------------------------------------------------------------------------------------------------------------------------------------------------

przestrzen nazw	PL.ZIPPZP.11393/100205-POG
-----------------	----------------------------

lokalny id	1POG-47SJ
------------	-----------

wersja id	20251219T000000
-----------	-----------------

początek wersji obiektu	2025-12-19T00:00
-------------------------	------------------

nazwa	strefa wielofunkcyjna z zabudową mieszkaniową jednorodzinną
-------	-------------------------------------------------------------

oznaczenie	47SJ
------------	------

symbol	SJ
--------	----


obowiązuje od	2024-06-28
---------------	------------


obowiązuje do	obecnie
---------------	---------


status	w opracowaniu https://inspire.ec.europa.eu/codelist/ProcessStepGeneralValue/elaboration
--------	------------------------------------------------------------------------------------------------------------------------------------------------------------------------------------


charakter ustalenia	ogólnie wiążące https://inspire.ec.europa.eu/codelist/RegulationNatureValue/generallyBinding
---------------------	--------------------------------------------------------------------------------------------------------------------------------------------------------------------------------------------

profil podstawowy	teren zabudowy mieszkaniowej jednorodzinnej teren usług teren komunikacji teren zieleni urządzonej
-------------------	-------------------------------------------------------------------------------------------------------------

	teren ogrodów działkowych teren infrastruktury technicznej
profil dodatkowy	teren wód
maksymalna nadziemna intensywnosc zabudowy	0.6
maksymalny udzial powierzchni zabudowy	30%
maksymalna wysokosc zabudowy	10.0 m
minimalny udzial powierzchni biologicznie czynnej	40%
geometria	
plan	https://www.gov.pl/zagospodarowanieprzestrzenne/app/AktPlanowaniaPrzestrzennego/PL.ZIPPZP.11393/100205-POG/1POG
strefa planistyczna	PL.ZIPPZP.11393_100205-POG_1POG-47SR_20251219T000000
identfier	https://www.gov.pl/zagospodarowanieprzestrzenne/app/StrefaPlanistyczna/PL.ZIPPZP.11393/100205-POG/1POG-47SR/20251219T000000
przestrzen nazw	PL.ZIPPZP.11393/100205-POG
lokalny id	1POG-47SR
wersja id	20251219T000000
poczatek wersji obiektu	2025-12-19T00:00
nazwa	strefa produkcji rolniczej
oznaczenie	47SR
symbol	SR
obowiazuje od	2024-06-28
obowiazuje do	obecnie
status	w opracowaniu https://inspire.ec.europa.eu/codelist/ProcessStepGeneralValue/elaboration
charakter ustalenia	ogólnie wiążące https://inspire.ec.europa.eu/codelist/RegulationNatureValue/generallyBinding
profil podstawowy	teren produkcji w gospodarstwach rolnych teren wielkotowarowej produkcji rolnej teren akwakultury i obsługi rybactwa teren komunikacji


	teren ogrodów działkowych teren infrastruktury technicznej
profil dodatkowy	teren rolnictwa z zakazem zabudowy teren zieleni urządzonej teren wód
maksymalna nadziemna intensywnosc zabudowy	0.4
maksymalny udzial powierzchni zabudowy	40%
maksymalna wysokosc zabudowy	10.0 m
minimalny udzial powierzchni biologicznie czynnej	30%
geometria	
plan	https://www.gov.pl/zagospodarowanieprzestrzenne/app/AktPlanowaniaPrzestrzennego/PL.ZIPPZP.11393/100205-POG/1POG
strefa planistyczna	PL.ZIPPZP.11393_100205-POG_1POG-47SZ_20251219T000000
identfier	https://www.gov.pl/zagospodarowanieprzestrzenne/app/StrefaPlanistyczna/PL.ZIPPZP.11393/100205-POG/1POG-47SZ/20251219T000000
przestrzen nazw	PL.ZIPPZP.11393/100205-POG
lokalny id	1POG-47SZ
wersja id	20251219T000000
poczatek wersji obiektu	2025-12-19T00:00
nazwa	strefa wielofunkcyjna z zabudową zagrodową
oznaczenie	47SZ
symbol	SZ
obowiazuje od	2024-06-28
obowiazuje do	obecnie
status	w opracowaniu https://inspire.ec.europa.eu/codelist/ProcessStepGeneralValue/elaboration
charakter ustalenia	ogólnie wiążące https://inspire.ec.europa.eu/codelist/RegulationNatureValue/generallyBinding
profil podstawowy	teren zabudowy zagrodowej teren produkcji w gospodarstwach rolnych teren akwakultury i obsługi rybactwa

	teren komunikacji teren zieleni urządzonej teren ogrodów działkowych teren infrastruktury technicznej
profil dodatkowy	teren wielkotowarowej produkcji rolnej teren usług teren wód
maksymalna nadziemna intensywnosc zabudowy	0.8
maksymalny udzial powierzchni zabudowy	40%
maksymalna wysokosc zabudowy	15.0 m
minimalny udzial powierzchni biologicznie czynnej	30%
geometria	
plan	https://www.gov.pl/zagospodarowanieprzestrzenne/app/AktPlanowaniaPrzestrzennego/PL.ZIPPZP.11393/100205-POG/1POG
strefa planistyczna	PL.ZIPPZP.11393_100205-POG_1POG-48SZ_20251219T000000
identfier	https://www.gov.pl/zagospodarowanieprzestrzenne/app/StrefaPlanistyczna/PL.ZIPPZP.11393/100205-POG/1POG-48SZ/20251219T000000
przestrzen nazw	PL.ZIPPZP.11393/100205-POG
lokalny id	1POG-48SZ
wersja id	20251219T000000
początek wersji obiektu	2025-12-19T00:00
nazwa	strefa wielofunkcyjna z zabudową zagrodową
oznaczenie	48SZ
symbol	SZ
obowiązuje od	2024-06-28
obowiązuje do	obecnie
status	w opracowaniu https://inspire.ec.europa.eu/codelist/ProcessStepGeneralValue/elaboration
charakter ustalenia	ogólnie wiążące https://inspire.ec.europa.eu/codelist/RegulationNatureValue/generallyBinding
profil podstawowy	teren zabudowy zagrodowej


	teren produkcji w gospodarstwach rolnych teren akwakultury i obsługi rybactwa teren komunikacji teren zieleni urządzonej teren ogrodów działkowych teren infrastruktury technicznej
profil dodatkowy	teren wielkotowarowej produkcji rolnej teren usług teren wód
maksymalna nadziemna intensywnosc zabudowy	0.4
maksymalny udzial powierzchni zabudowy	20%
maksymalna wysokosc zabudowy	15.0 m
minimalny udzial powierzchni biologicznie czynnej	30%
geometria	
plan	https://www.gov.pl/zagospodarowanieprzestrzenne/app/AktPlanowaniaPrzestrzennego/PL.ZIPPZP.11393/100205-POG/1POG
strefa planistyczna	PL.ZIPPZP.11393_100205-POG_1POG-48SJ_20251219T000000
identfier	https://www.gov.pl/zagospodarowanieprzestrzenne/app/StrefaPlanistyczna/PL.ZIPPZP.11393/100205-POG/1POG-48SJ/20251219T000000
przestrzen nazw	PL.ZIPPZP.11393/100205-POG
lokalny id	1POG-48SJ
wersja id	20251219T000000
poczatek wersji obiektu	2025-12-19T00:00
nazwa	strefa wielofunkcyjna z zabudową mieszkaniową jednorodzinną
oznaczenie	48SJ
symbol	SJ
obowiazuje od	2024-06-28
obowiazuje do	obecnie
status	w opracowaniu https://inspire.ec.europa.eu/codelist/ProcessStepGeneralValue/elaboration
charakter ustalenia	ogólnie wiążące https://inspire.ec.europa.eu/codelist/RegulationNatureValue/generallyBinding

profil podstawowy	teren zabudowy mieszkaniowej jednorodzinnej teren usług teren komunikacji teren zieleni urządzonej teren ogrodów działkowych teren infrastruktury technicznej
profil dodatkowy	teren wód
maksymalna nadziemna intensywnosc zabudowy	0.6
maksymalny udzial powierzchni zabudowy	30%
maksymalna wysokosc zabudowy	10.0 m
minimalny udzial powierzchni biologicznie czynnej	40%
geometria	
plan	https://www.gov.pl/zagospodarowanieprzestrzenne/app/AktPlanowaniaPrzestrzennego/PL.ZIPPZP.11393/100205-POG/1POG
strefa planistyczna	PL.ZIPPZP.11393_100205-POG_1POG-48SR_20251219T000000
identfier	https://www.gov.pl/zagospodarowanieprzestrzenne/app/StrefaPlanistyczna/PL.ZIPPZP.11393/100205-POG/1POG-48SR/20251219T000000
przestrzen nazw	PL.ZIPPZP.11393/100205-POG
lokalny id	1POG-48SR
wersja id	20251219T000000
poczatek wersji obiektu	2025-12-19T00:00
nazwa	strefa produkcji rolniczej
oznaczenie	48SR
symbol	SR
obowiazuje od	2024-06-28
obowiazuje do	obecnie
status	w opracowaniu https://inspire.ec.europa.eu/codelist/ProcessStepGeneralValue/elaboration
charakter ustalenia	ogólnie wiążące https://inspire.ec.europa.eu/codelist/RegulationNatureValue/generallyBinding
profil podstawowy	teren produkcji w gospodarstwach rolnych

	teren wielkotowarowej produkcji rolnej teren akwakultury i obsługi rybactwa teren komunikacji teren ogrodów działkowych teren infrastruktury technicznej
profil dodatkowy	teren rolnictwa z zakazem zabudowy teren elektrowni słonecznej teren wód
maksymalna nadziemna intensywnosc zabudowy	0.4
maksymalny udział powierzchni zabudowy	40%
maksymalna wysokosc zabudowy	18.0 m
minimalny udział powierzchni biologicznie czynnej	30%
geometria	
plan	https://www.gov.pl/zagospodarowanieprzestrzenne/app/AktPlanowaniaPrzestrzennego/PL.ZIPPZP.11393/100205-POG/1POG
strefa planistyczna	PL.ZIPPZP.11393_100205-POG_1POG-49SZ_20251219T000000
identfier	https://www.gov.pl/zagospodarowanieprzestrzenne/app/StrefaPlanistyczna/PL.ZIPPZP.11393/100205-POG/1POG-49SZ/20251219T000000
przestrzen nazw	PL.ZIPPZP.11393/100205-POG
lokalny id	1POG-49SZ
wersja id	20251219T000000
początek wersji obiektu	2025-12-19T00:00
nazwa	strefa wielofunkcyjna z zabudową zagrodową
oznaczenie	49SZ
symbol	SZ
obowiązuje od	2024-06-28
obowiązuje do	obecnie
status	w opracowaniu https://inspire.ec.europa.eu/codelist/ProcessStepGeneralValue/elaboration
charakter ustalenia	ogólnie wiążące https://inspire.ec.europa.eu/codelist/RegulationNatureValue/generallyBinding

profil podstawowy	teren zabudowy zagrodowej teren produkcji w gospodarstwach rolnych teren akwakultury i obsługi rybactwa teren komunikacji teren zieleni urządzonej teren ogrodów działkowych teren infrastruktury technicznej
profil dodatkowy	teren wielkotowarowej produkcji rolnej teren usług teren wód
maksymalna nadziemna intensywnosc zabudowy	0.4
maksymalny udzial powierzchni zabudowy	20%
maksymalna wysokosc zabudowy	15.0 m
minimalny udzial powierzchni biologicznie czynnej	40%
geometria	
plan	https://www.gov.pl/zagospodarowanieprzestrzenne/app/AktPlanowaniaPrzestrzennego/PL.ZIPPZP.11393/100205-POG/1POG
strefa planistyczna	PL.ZIPPZP.11393_100205-POG_1POG-49SJ_20251219T000000
identfier	https://www.gov.pl/zagospodarowanieprzestrzenne/app/StrefaPlanistyczna/PL.ZIPPZP.11393/100205-POG/1POG-49SJ/20251219T000000
przestrzen nazw	PL.ZIPPZP.11393/100205-POG
lokalny id	1POG-49SJ
wersja id	20251219T000000
poczatek wersji obiektu	2025-12-19T00:00
nazwa	strefa wielofunkcyjna z zabudową mieszkaniową jednorodzinną
oznaczenie	49SJ
symbol	SJ
obowiazuje od	2024-06-28
obowiazuje do	obecnie
status	w opracowaniu https://inspire.ec.europa.eu/codelist/ProcessStepGeneralValue/elaboration
charakter ustalenia	ogólnie wiążące https://inspire.ec.europa.eu/codelist/RegulationNatureValue

	/generallyBinding
profil podstawowy	teren zabudowy mieszkaniowej jednorodzinnej teren usług teren komunikacji teren zieleni urządzonej teren ogrodów działkowych teren infrastruktury technicznej
profil dodatkowy	teren wód
maksymalna nadziemna intensywnosc zabudowy	0.6
maksymalny udzial powierzchni zabudowy	30%
maksymalna wysokosc zabudowy	10.0 m
minimalny udzial powierzchni biologicznie czynnej	40%
geometria	
plan	https://www.gov.pl/zagospodarowanieprzestrzenne/app/AktPlanowaniaPrzestrzennego/PL.ZIPPZP.11393/100205-POG/1POG
strefa planistyczna	PL.ZIPPZP.11393_100205-POG_1POG-49SR_20251219T000000
identfier	https://www.gov.pl/zagospodarowanieprzestrzenne/app/StrefaPlanistyczna/PL.ZIPPZP.11393/100205-POG/1POG-49SR/20251219T000000
przestrzen nazw	PL.ZIPPZP.11393/100205-POG
lokalny id	1POG-49SR
wersja id	20251219T000000
poczatek wersji obiektu	2025-12-19T00:00
nazwa	strefa produkcji rolniczej
oznaczenie	49SR
symbol	SR
obowiazuje od	2024-06-28
obowiazuje do	obecnie
status	w opracowaniu https://inspire.ec.europa.eu/codelist/ProcessStepGeneralValue/elaboration
charakter ustalenia	ogólnie wiążące https://inspire.ec.europa.eu/codelist/RegulationNatureValue/generallyBinding

profil podstawowy	teren produkcji w gospodarstwach rolnych teren wielkotowarowej produkcji rolnej teren akwakultury i obsługi rybactwa teren komunikacji teren ogrodów działkowych teren infrastruktury technicznej
profil dodatkowy	teren rolnictwa z zakazem zabudowy teren elektrowni słonecznej teren wód
maksymalna nadziemna intensywnosc zabudowy	0.4
maksymalny udzial powierzchni zabudowy	40%
maksymalna wysokosc zabudowy	18.0 m
minimalny udzial powierzchni biologicznie czynnej	30%
geometria	
plan	https://www.gov.pl/zagospodarowanieprzestrzenne/app/AktPlanowaniaPrzestrzennego/PL.ZIPPZP.11393/100205-POG/1POG
strefa planistyczna	PL.ZIPPZP.11393_100205-POG_1POG-50SZ_20251219T000000
identfier	https://www.gov.pl/zagospodarowanieprzestrzenne/app/StrefaPlanistyczna/PL.ZIPPZP.11393/100205-POG/1POG-50SZ/20251219T000000
przestrzen nazw	PL.ZIPPZP.11393/100205-POG
lokalny id	1POG-50SZ
wersja id	20251219T000000
poczatek wersji obiektu	2025-12-19T00:00
nazwa	strefa wielofunkcyjna z zabudową zagrodową
oznaczenie	50SZ
symbol	SZ
obowiazuje od	2024-06-28
obowiazuje do	obecnie
status	w opracowaniu https://inspire.ec.europa.eu/codelist/ProcessStepGeneralValue/elaboration
charakter ustalenia	ogólnie wiążące https://inspire.ec.europa.eu/codelist/RegulationNatureValue/generallyBinding

profil podstawowy

teren zabudowy zagrodowej
teren produkcji w gospodarstwach rolnych
teren akwakultury i obsługi rybactwa
teren komunikacji
teren zieleni urządzonej
teren ogrodów działkowych
teren infrastruktury technicznej

profil dodatkowy

teren wielkotowarowej produkcji rolnej
teren usług
teren wód

**maksymalna nadziemna
intensywnosc zabudowy**

0.4

**maksymalny udział powierzchni
zabudowy**

20%

maksymalna wysokosc zabudowy

15.0 m

**minimalny udział powierzchni
biologicznie czynnej**

40%

geometria**plan**

<https://www.gov.pl/zagospodarowanieprzestrzenne/app/AktPlanowaniaPrzestrzennego/PL.ZIPPZP.11393/100205-POG/1POG>

strefa planistyczna

PL.ZIPPZP.11393_100205-POG_1POG-50SJ_20251219T000000

identfier

<https://www.gov.pl/zagospodarowanieprzestrzenne/app/StrefaPlanistyczna/PL.ZIPPZP.11393/100205-POG/1POG-50SJ/20251219T000000>

przestrzen nazw

PL.ZIPPZP.11393/100205-POG

lokalny id

1POG-50SJ

wersja id

20251219T000000

początek wersji obiektu

2025-12-19T00:00

nazwa

strefa wielofunkcyjna z zabudową mieszkaniową jednorodzinną

oznaczenie

50SJ

symbol

SJ

obowiązuje od

2024-06-28

obowiązuje do


obecnie

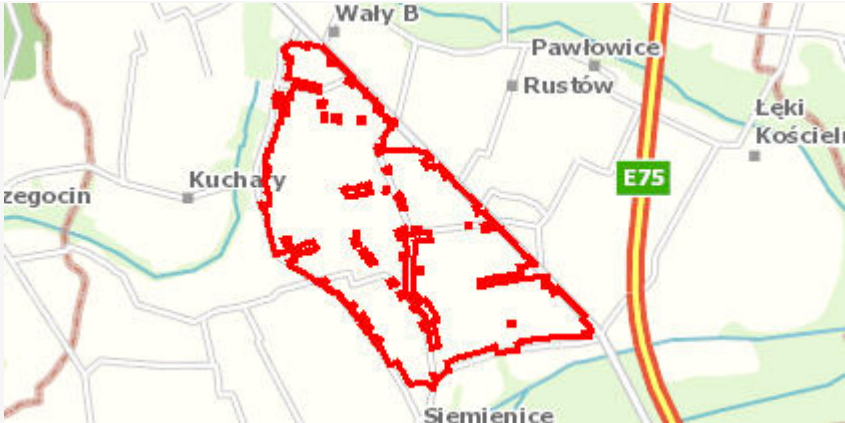
status

w opracowaniu
<https://inspire.ec.europa.eu/codelist/ProcessStepGeneralValue/elaboration>

charakter ustalenia

ogólnie wiążące

	https://inspire.ec.europa.eu/codelist/RegulationNatureValue/generallyBinding
profil podstawowy	teren zabudowy mieszkaniowej jednorodzinnej teren usług teren komunikacji teren zieleni urządzonej teren ogrodów działkowych teren infrastruktury technicznej
profil dodatkowy	teren wód
maksymalna nadziemna intensywnosc zabudowy	0.6
maksymalny udzial powierzchni zabudowy	30%
maksymalna wysokosc zabudowy	10.0 m
minimalny udzial powierzchni biologicznie czynnej	40%
geometria	
plan	https://www.gov.pl/zagospodarowanieprzestrzenne/app/AktPlanowaniaPrzestrzennego/PL.ZIPPZP.11393/100205-POG/1POG
strefa planistyczna	PL.ZIPPZP.11393_100205-POG_1POG-50SR_20251219T000000
identfier	https://www.gov.pl/zagospodarowanieprzestrzenne/app/StrefaPlanistyczna/PL.ZIPPZP.11393/100205-POG/1POG-50SR/20251219T000000
przestrzen nazw	PL.ZIPPZP.11393/100205-POG
lokalny id	1POG-50SR
wersja id	20251219T000000
początek wersji obiektu	2025-12-19T00:00
nazwa	strefa produkcji rolniczej
oznaczenie	50SR
symbol	SR
obowiązuje od	2024-06-28
obowiązuje do	obecnie
status	w opracowaniu https://inspire.ec.europa.eu/codelist/ProcessStepGeneralValue/elaboration
charakter ustalenia	ogólnie wiążące https://inspire.ec.europa.eu/codelist/RegulationNatureValue

	/generallyBinding
profil podstawowy	teren produkcji w gospodarstwach rolnych teren wielkotowarowej produkcji rolnej teren akwakultury i obsługi rybactwa teren komunikacji teren ogrodów działkowych teren infrastruktury technicznej
profil dodatkowy	teren rolnictwa z zakazem zabudowy teren elektrowni słonecznej teren wód
maksymalna nadziemna intensywnosc zabudowy	0.4
maksymalny udzial powierzchni zabudowy	40%
maksymalna wysokosc zabudowy	18.0 m
minimalny udzial powierzchni biologicznie czynnej	30%
geometria	
plan	https://www.gov.pl/zagospodarowanieprzestrzenne/app/AktPlanowaniaPrzestrzennego/PL.ZIPPZP.11393/100205-POG/1POG
strefa planistyczna	PL.ZIPPZP.11393_100205-POG_1POG-51SZ_20251219T000000
identfier	https://www.gov.pl/zagospodarowanieprzestrzenne/app/StrefaPlanistyczna/PL.ZIPPZP.11393/100205-POG/1POG-51SZ/20251219T000000
przestrzen nazw	PL.ZIPPZP.11393/100205-POG
lokalny id	1POG-51SZ
wersja id	20251219T000000
początek wersji obiektu	2025-12-19T00:00
nazwa	strefa wielofunkcyjna z zabudową zagrodową
oznaczenie	51SZ
symbol	SZ
obowiązuje od	2024-06-28
obowiązuje do	obecnie
status	w opracowaniu https://inspire.ec.europa.eu/codelist/ProcessStepGeneralValue/elaboration
charakter ustalenia	ogólnie wiążące

<https://inspire.ec.europa.eu/codelist/RegulationNatureValue/generallyBinding>

profil podstawowy

teren zabudowy zagrodowej
teren produkcji w gospodarstwach rolnych
teren akwakultury i obsługi rybactwa
teren komunikacji
teren zieleni urządzonej
teren ogrodów działkowych
teren infrastruktury technicznej

profil dodatkowy

teren wielkotowarowej produkcji rolnej
teren usług
teren wód

maksymalna nadziemna intensywnosc zabudowy

0.4

maksymalny udział powierzchni zabudowy

20%

maksymalna wysokosc zabudowy

15.0 m

minimalny udział powierzchni biologicznie czynnej

40%

geometria



plan

<https://www.gov.pl/zagospodarowanieprzestrzenne/app/AktPlanowaniaPrzestrzennego/PL.ZIPPZP.11393/100205-POG/1POG>

strefa planistyczna

PL.ZIPPZP.11393_100205-POG_1POG-51SJ_20251219T000000

identfier

<https://www.gov.pl/zagospodarowanieprzestrzenne/app/StrefaPlanistyczna/PL.ZIPPZP.11393/100205-POG/1POG-51SJ/20251219T000000>

przestrzen nazw

PL.ZIPPZP.11393/100205-POG

lokalny id

1POG-51SJ

wersja id

20251219T000000

początek wersji obiektu

2025-12-19T00:00

nazwa

strefa wielofunkcyjna z zabudową mieszkaniową jednorodzinną

oznaczenie

51SJ

symbol

SJ

obowiązuje od


2024-06-28


obowiązuje do


obecnie


status

w opracowaniu
<https://inspire.ec.europa.eu/codelist/ProcessStepGeneralValue/elaboration>

charakter ustalenia	ogólnie wiążące https://inspire.ec.europa.eu/codelist/RegulationNatureValue/generallyBinding
profil podstawowy	teren zabudowy mieszkaniowej jednorodzinnej teren usług teren komunikacji teren zieleni urządzonej teren ogrodów działkowych teren infrastruktury technicznej
profil dodatkowy	teren wód
maksymalna nadziemna intensywnosc zabudowy	0.4
maksymalny udzial powierzchni zabudowy	40%
maksymalna wysokosc zabudowy	9.0 m
minimalny udzial powierzchni biologicznie czynnej	40%
geometria	
plan	https://www.gov.pl/zagospodarowanieprzestrzenne/app/AktPlanowaniaPrzestrzennego/PL.ZIPPZP.11393/100205-POG/1POG
strefa planistyczna	PL.ZIPPZP.11393_100205-POG_1POG-51SR_20251219T000000
identfier	https://www.gov.pl/zagospodarowanieprzestrzenne/app/StrefaPlanistyczna/PL.ZIPPZP.11393/100205-POG/1POG-51SR/20251219T000000
przestrzen nazw	PL.ZIPPZP.11393/100205-POG
lokalny id	1POG-51SR
wersja id	20251219T000000
poczatek wersji obiektu	2025-12-19T00:00
nazwa	strefa produkcji rolniczej
oznaczenie	51SR
symbol	SR
obowiazuje od	2024-06-28
obowiazuje do	obecnie
status	w opracowaniu https://inspire.ec.europa.eu/codelist/ProcessStepGeneralValue/elaboration
charakter ustalenia	ogólnie wiążące


	https://inspire.ec.europa.eu/codelist/RegulationNatureValue/generallyBinding	
profil podstawowy	teren produkcji w gospodarstwach rolnych teren wielkotowarowej produkcji rolnej teren akwakultury i obsługi rybactwa teren komunikacji teren ogrodów działkowych teren infrastruktury technicznej	
profil dodatkowy	teren rolnictwa z zakazem zabudowy teren elektrowni słonecznej teren wód	
maksymalna nadziemna intensywnosc zabudowy	0.4	
maksymalny udzial powierzchni zabudowy	40%	
maksymalna wysokosc zabudowy	18.0 m	
minimalny udzial powierzchni biologicznie czynnej	30%	
geometria		
plan	https://www.gov.pl/zagospodarowanieprzestrzenne/app/AktPlanowaniaPrzestrzennego/PL.ZIPPZP.11393/100205-POG/1POG	
strefa planistyczna	PL.ZIPPZP.11393_100205-POG_1POG-52SZ_20251219T000000	
identfier	https://www.gov.pl/zagospodarowanieprzestrzenne/app/StrefaPlanistyczna/PL.ZIPPZP.11393/100205-POG/1POG-52SZ/20251219T000000	
przestrzen nazw	PL.ZIPPZP.11393/100205-POG	
lokalny id	1POG-52SZ	
wersja id	20251219T000000	
początek wersji obiektu	2025-12-19T00:00	
nazwa	strefa wielofunkcyjna z zabudową zagrodową	
oznaczenie	52SZ	
symbol	SZ	
obowiązuje od	2024-06-28	
obowiązuje do	obecnie	
status	w opracowaniu https://inspire.ec.europa.eu/codelist/ProcessStepGeneralValue/elaboration	

charakter ustalenia	ogólnie wiążące https://inspire.ec.europa.eu/codelist/RegulationNatureValue/generallyBinding
profil podstawowy	teren zabudowy zagrodowej teren produkcji w gospodarstwach rolnych teren akwakultury i obsługi rybactwa teren komunikacji teren zieleni urządzonej teren ogrodów działkowych teren infrastruktury technicznej
profil dodatkowy	teren wielkotowarowej produkcji rolnej teren usług teren wód
maksymalna nadziemna intensywnosc zabudowy	0.4
maksymalny udział powierzchni zabudowy	20%
maksymalna wysokosc zabudowy	15.0 m
minimalny udział powierzchni biologicznie czynnej	40%
geometria	
plan	https://www.gov.pl/zagospodarowanieprzestrzenne/app/AktPlanowaniaPrzestrzennego/PL.ZIPPZP.11393/100205-POG/1POG
strefa planistyczna	PL.ZIPPZP.11393_100205-POG_1POG-52SR_20251219T000000
identfier	https://www.gov.pl/zagospodarowanieprzestrzenne/app/StrefaPlanistyczna/PL.ZIPPZP.11393/100205-POG/1POG-52SR/20251219T000000
przestrzen nazw	PL.ZIPPZP.11393/100205-POG
lokalny id	1POG-52SR
wersja id	20251219T000000
początek wersji obiektu	2025-12-19T00:00
nazwa	strefa produkcji rolniczej
oznaczenie	52SR
symbol	SR
obowiązuje od	2024-06-28
obowiązuje do	obecnie
status	w opracowaniu https://inspire.ec.europa.eu/codelist/ProcessStepGeneralValue


	/elaboration
charakter ustalenia	ogólnie wiążące https://inspire.ec.europa.eu/codelist/RegulationNatureValue/generallyBinding
profil podstawowy	teren produkcji w gospodarstwach rolnych teren wielkotowarowej produkcji rolnej teren akwakultury i obsługi rybactwa teren komunikacji teren ogrodów działkowych teren infrastruktury technicznej
profil dodatkowy	teren rolnictwa z zakazem zabudowy teren elektrowni słonecznej teren wód
maksymalna nadziemna intensywnosc zabudowy	0.4
maksymalny udział powierzchni zabudowy	40%
maksymalna wysokosc zabudowy	18.0 m
minimalny udział powierzchni biologicznie czynnej	30%
geometria	
plan	https://www.gov.pl/zagospodarowanieprzestrzenne/app/AktPlanowaniaPrzestrzennego/PL.ZIPPZP.11393/100205-POG/1POG
strefa planistyczna	PL.ZIPPZP.11393_100205-POG_1POG-52SJ_20251219T000000
identfier	https://www.gov.pl/zagospodarowanieprzestrzenne/app/StrefaPlanistyczna/PL.ZIPPZP.11393/100205-POG/1POG-52SJ/20251219T000000
przestrzen nazw	PL.ZIPPZP.11393/100205-POG
lokalny id	1POG-52SJ
wersja id	20251219T000000
poczatek wersji obiektu	2025-12-19T00:00
nazwa	strefa wielofunkcyjna z zabudową mieszkaniową jednorodzinną
oznaczenie	52SJ
symbol	SJ
obowiazuje od	2024-06-28
obowiazuje do	obecnie
status	w opracowaniu

	https://inspire.ec.europa.eu/codelist/ProcessStepGeneralValue/elaboration
charakter ustalenia	ogólnie wiążące https://inspire.ec.europa.eu/codelist/RegulationNatureValue/generallyBinding
profil podstawowy	teren zabudowy mieszkaniowej jednorodzinnej teren usług teren komunikacji teren zieleni urządzonej teren ogrodów działkowych teren infrastruktury technicznej
profil dodatkowy	teren wód
maksymalna nadziemna intensywnosc zabudowy	0.4
maksymalny udział powierzchni zabudowy	20%
maksymalna wysokosc zabudowy	10.0 m
minimalny udział powierzchni biologicznie czynnej	40%
geometria	
plan	https://www.gov.pl/zagospodarowanieprzestrzenne/app/AktPlanowaniaPrzestrzennego/PL.ZIPPZP.11393/100205-POG/1POG
strefa planistyczna	PL.ZIPPZP.11393_100205-POG_1POG-53SZ_20251219T000000
identfier	https://www.gov.pl/zagospodarowanieprzestrzenne/app/StrefaPlanistyczna/PL.ZIPPZP.11393/100205-POG/1POG-53SZ/20251219T000000
przestrzen nazw	PL.ZIPPZP.11393/100205-POG
lokalny id	1POG-53SZ
wersja id	20251219T000000
poczatek wersji obiektu	2025-12-19T00:00
nazwa	strefa wielofunkcyjna z zabudową zagrodową
oznaczenie	53SZ
symbol	SZ
obowiazuje od	2024-06-28
obowiazuje do	obecnie
status	w opracowaniu https://inspire.ec.europa.eu/codelist/ProcessStepGeneralValue

	/elaboration
charakter ustalenia	ogólnie wiążące https://inspire.ec.europa.eu/codelist/RegulationNatureValue/generallyBinding
profil podstawowy	teren zabudowy zagrodowej teren produkcji w gospodarstwach rolnych teren akwakultury i obsługi rybactwa teren komunikacji teren zieleni urządzonej teren ogrodów działkowych teren infrastruktury technicznej
profil dodatkowy	teren wielkotowarowej produkcji rolnej teren usług teren wód
maksymalna nadziemna intensywnosc zabudowy	0.6
maksymalny udzial powierzchni zabudowy	20%
maksymalna wysokosc zabudowy	15.0 m
minimalny udzial powierzchni biologicznie czynnej	30%
geometria	
plan	https://www.gov.pl/zagospodarowanieprzestrzenne/app/AktPlanowaniaPrzestrzennego/PL.ZIPPZP.11393/100205-POG/1POG
strefa planistyczna	PL.ZIPPZP.11393_100205-POG_1POG-53SJ_20251219T000000
identfier	https://www.gov.pl/zagospodarowanieprzestrzenne/app/StrefaPlanistyczna/PL.ZIPPZP.11393/100205-POG/1POG-53SJ/20251219T000000
przestrzen nazw	PL.ZIPPZP.11393/100205-POG
lokalny id	1POG-53SJ
wersja id	20251219T000000
poczatek wersji obiektu	2025-12-19T00:00
nazwa	strefa wielofunkcyjna z zabudową mieszkaniową jednorodzinną
oznaczenie	53SJ
symbol	SJ
obowiazuje od	2024-06-28
obowiazuje do	obecnie


status	w opracowaniu https://inspire.ec.europa.eu/codelist/ProcessStepGeneralValue/elaboration
charakter ustalenia	ogólnie wiążące https://inspire.ec.europa.eu/codelist/RegulationNatureValue/generallyBinding
profil podstawowy	teren zabudowy mieszkaniowej jednorodzinnej teren usług teren komunikacji teren zieleni urządzonej teren ogrodów działkowych teren infrastruktury technicznej
profil dodatkowy	teren wód
maksymalna nadziemna intensywnosc zabudowy	0.6
maksymalny udzial powierzchni zabudowy	30%
maksymalna wysokosc zabudowy	10.0 m
minimalny udzial powierzchni biologicznie czynnej	40%
geometria	
plan	https://www.gov.pl/zagospodarowanieprzestrzenne/app/AktPlanowaniaPrzestrzennego/PL.ZIPPZP.11393/100205-POG/1POG
strefa planistyczna	PL.ZIPPZP.11393_100205-POG_1POG-53SR_20251219T000000
identfier	https://www.gov.pl/zagospodarowanieprzestrzenne/app/StrefaPlanistyczna/PL.ZIPPZP.11393/100205-POG/1POG-53SR/20251219T000000
przestrzen nazw	PL.ZIPPZP.11393/100205-POG
lokalny id	1POG-53SR
wersja id	20251219T000000
poczatek wersji obiektu	2025-12-19T00:00
nazwa	strefa produkcji rolniczej
oznaczenie	53SR
symbol	SR
obowiazuje od	2024-06-28
obowiazuje do	obecnie
status	w opracowaniu

	https://inspire.ec.europa.eu/codelist/ProcessStepGeneralValue/elaboration
charakter ustalenia	ogólnie wiążące https://inspire.ec.europa.eu/codelist/RegulationNatureValue/generallyBinding
profil podstawowy	teren produkcji w gospodarstwach rolnych teren wielkotowarowej produkcji rolnej teren akwakultury i obsługi rybactwa teren komunikacji teren ogrodów działkowych teren infrastruktury technicznej
profil dodatkowy	teren rolnictwa z zakazem zabudowy teren elektrowni słonecznej teren wód
maksymalna nadziemna intensywnosc zabudowy	0.4
maksymalny udzial powierzchni zabudowy	40%
maksymalna wysokosc zabudowy	18.0 m
minimalny udzial powierzchni biologicznie czynnej	30%
geometria	
plan	https://www.gov.pl/zagospodarowanieprzestrzenne/app/AktPlanowaniaPrzestrzennego/PL.ZIPPZP.11393/100205-POG/1POG
strefa planistyczna	PL.ZIPPZP.11393_100205-POG_1POG-54SJ_20251219T000000
identfier	https://www.gov.pl/zagospodarowanieprzestrzenne/app/StrefaPlanistyczna/PL.ZIPPZP.11393/100205-POG/1POG-54SJ/20251219T000000
przestrzen nazw	PL.ZIPPZP.11393/100205-POG
lokalny id	1POG-54SJ
wersja id	20251219T000000
poczatek wersji obiektu	2025-12-19T00:00
nazwa	strefa wielofunkcyjna z zabudową mieszkaniową jednorodzinną
oznaczenie	54SJ
symbol	SJ
obowiazuje od	2024-06-28
obowiazuje do	obecnie


status	w opracowaniu https://inspire.ec.europa.eu/codelist/ProcessStepGeneralValue/elaboration
charakter ustalenia	ogólnie wiążące https://inspire.ec.europa.eu/codelist/RegulationNatureValue/generallyBinding
profil podstawowy	teren zabudowy mieszkaniowej jednorodzinnej teren usług teren komunikacji teren zieleni urządzonej teren ogrodów działkowych teren infrastruktury technicznej
profil dodatkowy	teren wód
maksymalna nadziemna intensywnosc zabudowy	0.6
maksymalny udzial powierzchni zabudowy	30%
maksymalna wysokosc zabudowy	10.0 m
minimalny udzial powierzchni biologicznie czynnej	30%
geometria	
plan	https://www.gov.pl/zagospodarowanieprzestrzenne/app/AktPlanowaniaPrzestrzennego/PL.ZIPPZP.11393/100205-POG/1POG
strefa planistyczna	PL.ZIPPZP.11393_100205-POG_1POG-54SZ_20251219T000000
identfier	https://www.gov.pl/zagospodarowanieprzestrzenne/app/StrefaPlanistyczna/PL.ZIPPZP.11393/100205-POG/1POG-54SZ/20251219T000000
przestrzen nazw	PL.ZIPPZP.11393/100205-POG
lokalny id	1POG-54SZ
wersja id	20251219T000000
poczatek wersji obiektu	2025-12-19T00:00
nazwa	strefa wielofunkcyjna z zabudową zagrodową
oznaczenie	54SZ
symbol	SZ
obowiazuje od	2024-06-28
obowiazuje do	obecnie
status	w opracowaniu


	https://inspire.ec.europa.eu/codelist/ProcessStepGeneralValue/elaboration
charakter ustalenia	ogólnie wiążące https://inspire.ec.europa.eu/codelist/RegulationNatureValue/generallyBinding
profil podstawowy	teren zabudowy zagrodowej teren produkcji w gospodarstwach rolnych teren akwakultury i obsługi rybactwa teren komunikacji teren zieleni urządzonej teren ogrodów działkowych teren infrastruktury technicznej
profil dodatkowy	teren wielkotowarowej produkcji rolnej teren usług teren wód
maksymalna nadziemna intensywnosc zabudowy	0.6
maksymalny udział powierzchni zabudowy	30%
maksymalna wysokosc zabudowy	15.0 m
minimalny udział powierzchni biologicznie czynnej	40%
geometria	
plan	https://www.gov.pl/zagospodarowanieprzestrzenne/app/AktPlanowaniaPrzestrzennego/PL.ZIPPZP.11393/100205-POG/1POG
strefa planistyczna	PL.ZIPPZP.11393_100205-POG_1POG-54SR_20251219T000000
identfier	https://www.gov.pl/zagospodarowanieprzestrzenne/app/StrefaPlanistyczna/PL.ZIPPZP.11393/100205-POG/1POG-54SR/20251219T000000
przestrzen nazw	PL.ZIPPZP.11393/100205-POG
lokalny id	1POG-54SR
wersja id	20251219T000000
poczatek wersji obiektu	2025-12-19T00:00
nazwa	strefa produkcji rolniczej
oznaczenie	54SR
symbol	SR
obowiazuje od	2024-06-28
obowiazuje do	obecnie

status	w opracowaniu https://inspire.ec.europa.eu/codelist/ProcessStepGeneralValue/elaboration
charakter ustalenia	ogólnie wiążące https://inspire.ec.europa.eu/codelist/RegulationNatureValue/generallyBinding
profil podstawowy	teren produkcji w gospodarstwach rolnych teren wielkotowarowej produkcji rolnej teren akwakultury i obsługi rybactwa teren komunikacji teren ogrodów działkowych teren infrastruktury technicznej
profil dodatkowy	teren rolnictwa z zakazem zabudowy teren elektrowni słonecznej teren wód
maksymalna nadziemna intensywnosc zabudowy	0.4
maksymalny udzial powierzchni zabudowy	40%
maksymalna wysokosc zabudowy	18.0 m
minimalny udzial powierzchni biologicznie czynnej	30%
geometria	
plan	https://www.gov.pl/zagospodarowanieprzestrzenne/app/AktPlanowaniaPrzestrzennego/PL.ZIPPZP.11393/100205-POG/1POG
strefa planistyczna	PL.ZIPPZP.11393_100205-POG_1POG-55SZ_20251219T000000
identfier	https://www.gov.pl/zagospodarowanieprzestrzenne/app/StrefaPlanistyczna/PL.ZIPPZP.11393/100205-POG/1POG-55SZ/20251219T000000
przestrzen nazw	PL.ZIPPZP.11393/100205-POG
lokalny id	1POG-55SZ
wersja id	20251219T000000
poczatek wersji obiektu	2025-12-19T00:00
nazwa	strefa wielofunkcyjna z zabudową zagrodową
oznaczenie	55SZ
symbol	SZ
obowiazuje od	2024-06-28


obowiazuje do	obecnie
status	w opracowaniu https://inspire.ec.europa.eu/codelist/ProcessStepGeneralValue/elaboration
charakter ustalenia	ogólnie wiążące https://inspire.ec.europa.eu/codelist/RegulationNatureValue/generallyBinding
profil podstawowy	teren zabudowy zagrodowej teren produkcji w gospodarstwach rolnych teren akwakultury i obsługi rybactwa teren komunikacji teren zieleni urządzonej teren ogrodów działkowych teren infrastruktury technicznej
profil dodatkowy	teren wielkotowarowej produkcji rolnej teren usług teren wód
maksymalna nadziemna intensywnosc zabudowy	0.4
maksymalny udzial powierzchni zabudowy	20%
maksymalna wysokosc zabudowy	15.0 m
minimalny udzial powierzchni biologicznie czynnej	30%
geometria	
plan	https://www.gov.pl/zagospodarowanieprzestrzenne/app/AktPlanowaniaPrzestrzennego/PL.ZIPPZP.11393/100205-POG/1POG
strefa planistyczna	PL.ZIPPZP.11393_100205-POG_1POG-55SR_20251219T000000
identyfier	https://www.gov.pl/zagospodarowanieprzestrzenne/app/StrefaPlanistyczna/PL.ZIPPZP.11393/100205-POG/1POG-55SR/20251219T000000
przestrzen nazw	PL.ZIPPZP.11393/100205-POG
lokalny id	1POG-55SR
wersja id	20251219T000000
poczatek wersji obiektu	2025-12-19T00:00
nazwa	strefa produkcji rolniczej
oznaczenie	55SR
symbol	SR

obowiązuje od	2024-06-28
obowiązuje do	obecnie
status	w opracowaniu https://inspire.ec.europa.eu/codelist/ProcessStepGeneralValue/elaboration
charakter ustalenia	ogólnie wiążące https://inspire.ec.europa.eu/codelist/RegulationNatureValue/generallyBinding
profil podstawowy	teren produkcji w gospodarstwach rolnych teren wielkotowarowej produkcji rolnej teren akwakultury i obsługi rybactwa teren komunikacji teren ogrodów działkowych teren infrastruktury technicznej
profil dodatkowy	teren rolnictwa z zakazem zabudowy teren zieleni urządzonej teren wód
maksymalna nadziemna intensywnosc zabudowy	0.4
maksymalny udział powierzchni zabudowy	40%
maksymalna wysokosc zabudowy	12.0 m
minimalny udział powierzchni biologicznie czynnej	30%
geometria	
plan	https://www.gov.pl/zagospodarowanieprzestrzenne/app/AktPlanowaniaPrzestrzennego/PL.ZIPPZP.11393/100205-POG/1POG
strefa planistyczna	PL.ZIPPZP.11393_100205-POG_1POG-55SJ_20251219T000000
identfier	https://www.gov.pl/zagospodarowanieprzestrzenne/app/StrefaPlanistyczna/PL.ZIPPZP.11393/100205-POG/1POG-55SJ/20251219T000000
przestrzen nazw	PL.ZIPPZP.11393/100205-POG
lokalny id	1POG-55SJ
wersja id	20251219T000000
początek wersji obiektu	2025-12-19T00:00
nazwa	strefa wielofunkcyjna z zabudową mieszkaniową jednorodzinną
oznaczenie	55SJ
symbol	SJ


obowiązuje od	2024-06-28
obowiązuje do	obecnie
status	w opracowaniu https://inspire.ec.europa.eu/codelist/ProcessStepGeneralValue/elaboration
charakter ustalenia	ogólnie wiążące https://inspire.ec.europa.eu/codelist/RegulationNatureValue/generallyBinding
profil podstawowy	teren zabudowy mieszkaniowej jednorodzinnej teren usług teren komunikacji teren zieleni urządzonej teren ogrodów działkowych teren infrastruktury technicznej
profil dodatkowy	teren wód
maksymalna nadziemna intensywnosc zabudowy	0.6
maksymalny udział powierzchni zabudowy	30%
maksymalna wysokosc zabudowy	10.0 m
minimalny udział powierzchni biologicznie czynnej	40%
geometria	
plan	https://www.gov.pl/zagospodarowanieprzestrzenne/app/AktPlanowaniaPrzestrzennego/PL.ZIPPZP.11393/100205-POG/1POG
strefa planistyczna	PL.ZIPPZP.11393_100205-POG_1POG-56SZ_20251219T000000
identfier	https://www.gov.pl/zagospodarowanieprzestrzenne/app/StrefaPlanistyczna/PL.ZIPPZP.11393/100205-POG/1POG-56SZ/20251219T000000
przestrzen nazw	PL.ZIPPZP.11393/100205-POG
lokalny id	1POG-56SZ
wersja id	20251219T000000
początek wersji obiektu	2025-12-19T00:00
nazwa	strefa wielofunkcyjna z zabudową zagrodową
oznaczenie	56SZ
symbol	SZ
obowiązuje od	2024-06-28


obowiazuje do	obecnie
status	w opracowaniu https://inspire.ec.europa.eu/codelist/ProcessStepGeneralValue/elaboration
charakter ustalenia	ogólnie wiążące https://inspire.ec.europa.eu/codelist/RegulationNatureValue/generallyBinding
profil podstawowy	teren zabudowy zagrodowej teren produkcji w gospodarstwach rolnych teren akwakultury i obsługi rybactwa teren komunikacji teren zieleni urządzonej teren ogrodów działkowych teren infrastruktury technicznej
profil dodatkowy	teren wielkotowarowej produkcji rolnej teren usług teren wód
maksymalna nadziemna intensywnosc zabudowy	0.4
maksymalny udzial powierzchni zabudowy	20%
maksymalna wysokosc zabudowy	15.0 m
minimalny udzial powierzchni biologicznie czynnej	40%
geometria	
plan	https://www.gov.pl/zagospodarowanieprzestrzenne/app/AktPlanowaniaPrzestrzennego/PL.ZIPPZP.11393/100205-POG/1POG
strefa planistyczna	PL.ZIPPZP.11393_100205-POG_1POG-56SJ_20251219T000000
identfier	https://www.gov.pl/zagospodarowanieprzestrzenne/app/StrefaPlanistyczna/PL.ZIPPZP.11393/100205-POG/1POG-56SJ/20251219T000000
przestrzen nazw	PL.ZIPPZP.11393/100205-POG
lokalny id	1POG-56SJ
wersja id	20251219T000000
poczatek wersji obiektu	2025-12-19T00:00
nazwa	strefa wielofunkcyjna z zabudową mieszkaniową jednorodzinną
oznaczenie	56SJ
symbol	SJ

obowiazuje od	2024-06-28
obowiazuje do	obecnie
status	w opracowaniu https://inspire.ec.europa.eu/codelist/ProcessStepGeneralValue/elaboration
charakter ustalenia	ogólnie wiążące https://inspire.ec.europa.eu/codelist/RegulationNatureValue/generallyBinding
profil podstawowy	teren zabudowy mieszkaniowej jednorodzinnej teren usług teren komunikacji teren zieleni urządzonej teren ogrodów działkowych teren infrastruktury technicznej
profil dodatkowy	teren wód
maksymalna nadziemna intensywnosc zabudowy	0.6
maksymalny udzial powierzchni zabudowy	30%
maksymalna wysokosc zabudowy	10.0 m
minimalny udzial powierzchni biologicznie czynnej	40%
geometria	
plan	https://www.gov.pl/zagospodarowanieprzestrzenne/app/AktPlanowaniaPrzestrzennego/PL.ZIPPZP.11393/100205-POG/1POG
strefa planistyczna	PL.ZIPPZP.11393_100205-POG_1POG-57SZ_20251219T000000
identfier	https://www.gov.pl/zagospodarowanieprzestrzenne/app/StrefaPlanistyczna/PL.ZIPPZP.11393/100205-POG/1POG-57SZ/20251219T000000
przestrzen nazw	PL.ZIPPZP.11393/100205-POG
lokalny id	1POG-57SZ
wersja id	20251219T000000
poczatek wersji obiektu	2025-12-19T00:00
nazwa	strefa wielofunkcyjna z zabudową zagrodową
oznaczenie	57SZ
symbol	SZ
obowiazuje od	2024-06-28

obowiazuje do	obecnie
status	w opracowaniu https://inspire.ec.europa.eu/codelist/ProcessStepGeneralValue/elaboration
charakter ustalenia	ogólnie wiążące https://inspire.ec.europa.eu/codelist/RegulationNatureValue/generallyBinding
profil podstawowy	teren zabudowy zagrodowej teren produkcji w gospodarstwach rolnych teren akwakultury i obsługi rybactwa teren komunikacji teren zieleni urządzonej teren ogrodów działkowych teren infrastruktury technicznej
profil dodatkowy	teren wielkotowarowej produkcji rolnej teren usług teren wód
maksymalna nadziemna intensywnosc zabudowy	0.6
maksymalny udzial powierzchni zabudowy	30%
maksymalna wysokosc zabudowy	15.0 m
minimalny udzial powierzchni biologicznie czynnej	40%
geometria	
plan	https://www.gov.pl/zagospodarowanieprzestrzenne/app/AktPlanowaniaPrzestrzennego/PL.ZIPPZP.11393/100205-POG/1POG
strefa planistyczna	PL.ZIPPZP.11393_100205-POG_1POG-57SJ_20251219T000000
identyfier	https://www.gov.pl/zagospodarowanieprzestrzenne/app/StrefaPlanistyczna/PL.ZIPPZP.11393/100205-POG/1POG-57SJ/20251219T000000
przestrzen nazw	PL.ZIPPZP.11393/100205-POG
lokalny id	1POG-57SJ
wersja id	20251219T000000
poczatek wersji obiektu	2025-12-19T00:00
nazwa	strefa wielofunkcyjna z zabudową mieszkaniową jednorodzinną
oznaczenie	57SJ
symbol	SJ


obowiazuje od	2024-06-28
obowiazuje do	obecnie
status	w opracowaniu https://inspire.ec.europa.eu/codelist/ProcessStepGeneralValue/elaboration
charakter ustalenia	ogólnie wiążące https://inspire.ec.europa.eu/codelist/RegulationNatureValue/generallyBinding
profil podstawowy	teren zabudowy mieszkaniowej jednorodzinnej teren usług teren komunikacji teren zieleni urządzonej teren ogrodów działkowych teren infrastruktury technicznej
profil dodatkowy	teren wód
maksymalna nadziemna intensywnosc zabudowy	0.6
maksymalny udzial powierzchni zabudowy	30%
maksymalna wysokosc zabudowy	10.0 m
minimalny udzial powierzchni biologicznie czynnej	40%
geometria	
plan	https://www.gov.pl/zagospodarowanieprzestrzenne/app/AktPlanowaniaPrzestrzennego/PL.ZIPPZP.11393/100205-POG/1POG
strefa planistyczna	PL.ZIPPZP.11393_100205-POG_1POG-58SZ_20251219T000000
identfier	https://www.gov.pl/zagospodarowanieprzestrzenne/app/StrefaPlanistyczna/PL.ZIPPZP.11393/100205-POG/1POG-58SZ/20251219T000000
przestrzen nazw	PL.ZIPPZP.11393/100205-POG
lokalny id	1POG-58SZ
wersja id	20251219T000000
poczatek wersji obiektu	2025-12-19T00:00
nazwa	strefa wielofunkcyjna z zabudową zagrodową
oznaczenie	58SZ
symbol	SZ
obowiazuje od	2024-06-28


obowiazuje do	obecnie
status	w opracowaniu https://inspire.ec.europa.eu/codelist/ProcessStepGeneralValue/elaboration
charakter ustalenia	ogólnie wiążące https://inspire.ec.europa.eu/codelist/RegulationNatureValue/generallyBinding
profil podstawowy	teren zabudowy zagrodowej teren produkcji w gospodarstwach rolnych teren akwakultury i obsługi rybactwa teren komunikacji teren zieleni urządzonej teren ogrodów działkowych teren infrastruktury technicznej
profil dodatkowy	teren wielkotowarowej produkcji rolnej teren usług teren wód
maksymalna nadziemna intensywnosc zabudowy	0.4
maksymalny udzial powierzchni zabudowy	20%
maksymalna wysokosc zabudowy	15.0 m
minimalny udzial powierzchni biologicznie czynnej	40%
geometria	
plan	https://www.gov.pl/zagospodarowanieprzestrzenne/app/AktPlanowaniaPrzestrzennego/PL.ZIPPZP.11393/100205-POG/1POG
strefa planistyczna	PL.ZIPPZP.11393_100205-POG_1POG-58SJ_20251219T000000
identyfier	https://www.gov.pl/zagospodarowanieprzestrzenne/app/StrefaPlanistyczna/PL.ZIPPZP.11393/100205-POG/1POG-58SJ/20251219T000000
przestrzen nazw	PL.ZIPPZP.11393/100205-POG
lokalny id	1POG-58SJ
wersja id	20251219T000000
poczatek wersji obiektu	2025-12-19T00:00
nazwa	strefa wielofunkcyjna z zabudową mieszkaniową jednorodzinną
oznaczenie	58SJ
symbol	SJ

obowiazuje od	2024-06-28
obowiazuje do	obecnie
status	w opracowaniu https://inspire.ec.europa.eu/codelist/ProcessStepGeneralValue/elaboration
charakter ustalenia	ogólnie wiążące https://inspire.ec.europa.eu/codelist/RegulationNatureValue/generallyBinding
profil podstawowy	teren zabudowy mieszkaniowej jednorodzinnej teren usług teren komunikacji teren zieleni urządzonej teren ogrodów działkowych teren infrastruktury technicznej
profil dodatkowy	teren wód
maksymalna nadziemna intensywnosc zabudowy	0.4
maksymalny udzial powierzchni zabudowy	20%
maksymalna wysokosc zabudowy	10.0 m
minimalny udzial powierzchni biologicznie czynnej	30%
geometria	
plan	https://www.gov.pl/zagospodarowanieprzestrzenne/app/AktPlanowaniaPrzestrzennego/PL.ZIPPZP.11393/100205-POG/1POG
strefa planistyczna	PL.ZIPPZP.11393_100205-POG_1POG-59SZ_20251219T000000
identfier	https://www.gov.pl/zagospodarowanieprzestrzenne/app/StrefaPlanistyczna/PL.ZIPPZP.11393/100205-POG/1POG-59SZ/20251219T000000
przestrzen nazw	PL.ZIPPZP.11393/100205-POG
lokalny id	1POG-59SZ
wersja id	20251219T000000
poczatek wersji obiektu	2025-12-19T00:00
nazwa	strefa wielofunkcyjna z zabudową zagrodową
oznaczenie	59SZ
symbol	SZ
obowiazuje od	2024-06-28


obowiazuje do	obecnie
status	w opracowaniu https://inspire.ec.europa.eu/codelist/ProcessStepGeneralValue/elaboration
charakter ustalenia	ogólnie wiążące https://inspire.ec.europa.eu/codelist/RegulationNatureValue/generallyBinding
profil podstawowy	teren zabudowy zagrodowej teren produkcji w gospodarstwach rolnych teren akwakultury i obsługi rybactwa teren komunikacji teren zieleni urządzonej teren ogrodów działkowych teren infrastruktury technicznej
profil dodatkowy	teren wielkotowarowej produkcji rolnej teren usług teren wód
maksymalna nadziemna intensywnosc zabudowy	0.6
maksymalny udzial powierzchni zabudowy	30%
maksymalna wysokosc zabudowy	15.0 m
minimalny udzial powierzchni biologicznie czynnej	40%
geometria	
plan	https://www.gov.pl/zagospodarowanieprzestrzenne/app/AktPlanowaniaPrzestrzennego/PL.ZIPPZP.11393/100205-POG/1POG
strefa planistyczna	PL.ZIPPZP.11393_100205-POG_1POG-59SJ_20251219T000000
identfier	https://www.gov.pl/zagospodarowanieprzestrzenne/app/StrefaPlanistyczna/PL.ZIPPZP.11393/100205-POG/1POG-59SJ/20251219T000000
przestrzen nazw	PL.ZIPPZP.11393/100205-POG
lokalny id	1POG-59SJ
wersja id	20251219T000000
poczatek wersji obiektu	2025-12-19T00:00
nazwa	strefa wielofunkcyjna z zabudową mieszkaniową jednorodzinną
oznaczenie	59SJ
symbol	SJ

obowiazuje od	2024-06-28
obowiazuje do	obecnie
status	w opracowaniu https://inspire.ec.europa.eu/codelist/ProcessStepGeneralValue/elaboration
charakter ustalenia	ogólnie wiążące https://inspire.ec.europa.eu/codelist/RegulationNatureValue/generallyBinding
profil podstawowy	teren zabudowy mieszkaniowej jednorodzinnej teren usług teren komunikacji teren zieleni urządzonej teren ogrodów działkowych teren infrastruktury technicznej
profil dodatkowy	teren wód
maksymalna nadziemna intensywnosc zabudowy	0.6
maksymalny udzial powierzchni zabudowy	30%
maksymalna wysokosc zabudowy	10.0 m
minimalny udzial powierzchni biologicznie czynnej	30%
geometria	
plan	https://www.gov.pl/zagospodarowanieprzestrzenne/app/AktPlanowaniaPrzestrzennego/PL.ZIPPZP.11393/100205-POG/1POG
strefa planistyczna	PL.ZIPPZP.11393_100205-POG_1POG-60SZ_20251219T000000
identfier	https://www.gov.pl/zagospodarowanieprzestrzenne/app/StrefaPlanistyczna/PL.ZIPPZP.11393/100205-POG/1POG-60SZ/20251219T000000
przestrzen nazw	PL.ZIPPZP.11393/100205-POG
lokalny id	1POG-60SZ
wersja id	20251219T000000
poczatek wersji obiektu	2025-12-19T00:00
nazwa	strefa wielofunkcyjna z zabudową zagrodową
oznaczenie	60SZ
symbol	SZ
obowiazuje od	2024-06-28

obowiazuje do	obecnie
status	w opracowaniu https://inspire.ec.europa.eu/codelist/ProcessStepGeneralValue/elaboration
charakter ustalenia	ogólnie wiążące https://inspire.ec.europa.eu/codelist/RegulationNatureValue/generallyBinding
profil podstawowy	teren zabudowy zagrodowej teren produkcji w gospodarstwach rolnych teren akwakultury i obsługi rybactwa teren komunikacji teren zieleni urządzonej teren ogrodów działkowych teren infrastruktury technicznej
profil dodatkowy	teren wielkotowarowej produkcji rolnej teren usług teren wód
maksymalna nadziemna intensywnosc zabudowy	0.4
maksymalny udzial powierzchni zabudowy	20%
maksymalna wysokosc zabudowy	15.0 m
minimalny udzial powierzchni biologicznie czynnej	30%
geometria	
plan	https://www.gov.pl/zagospodarowanieprzestrzenne/app/AktPlanowaniaPrzestrzennego/PL.ZIPPZP.11393/100205-POG/1POG
strefa planistyczna	PL.ZIPPZP.11393_100205-POG_1POG-60SJ_20251219T000000
identfier	https://www.gov.pl/zagospodarowanieprzestrzenne/app/StrefaPlanistyczna/PL.ZIPPZP.11393/100205-POG/1POG-60SJ/20251219T000000
przestrzen nazw	PL.ZIPPZP.11393/100205-POG
lokalny id	1POG-60SJ
wersja id	20251219T000000
poczatek wersji obiektu	2025-12-19T00:00
nazwa	strefa wielofunkcyjna z zabudową mieszkaniową jednorodzinną
oznaczenie	60SJ
symbol	SJ

obowiazuje od	2024-06-28
obowiazuje do	obecnie
status	w opracowaniu https://inspire.ec.europa.eu/codelist/ProcessStepGeneralValue/elaboration
charakter ustalenia	ogólnie wiążące https://inspire.ec.europa.eu/codelist/RegulationNatureValue/generallyBinding
profil podstawowy	teren zabudowy mieszkaniowej jednorodzinnej teren usług teren komunikacji teren zieleni urządzonej teren ogrodów działkowych teren infrastruktury technicznej
profil dodatkowy	teren wód
maksymalna nadziemna intensywnosc zabudowy	0.4
maksymalny udzial powierzchni zabudowy	20%
maksymalna wysokosc zabudowy	10.0 m
minimalny udzial powierzchni biologicznie czynnej	30%
geometria	
plan	https://www.gov.pl/zagospodarowanieprzestrzenne/app/AktPlanowaniaPrzestrzennego/PL.ZIPPZP.11393/100205-POG/1POG
strefa planistyczna	PL.ZIPPZP.11393_100205-POG_1POG-61SZ_20251219T000000
identfier	https://www.gov.pl/zagospodarowanieprzestrzenne/app/StrefaPlanistyczna/PL.ZIPPZP.11393/100205-POG/1POG-61SZ/20251219T000000
przestrzen nazw	PL.ZIPPZP.11393/100205-POG
lokalny id	1POG-61SZ
wersja id	20251219T000000
poczatek wersji obiektu	2025-12-19T00:00
nazwa	strefa wielofunkcyjna z zabudową zagrodową
oznaczenie	61SZ
symbol	SZ
obowiazuje od	2024-06-28

obowiązuje do	obecnie
status	w opracowaniu https://inspire.ec.europa.eu/codelist/ProcessStepGeneralValue/elaboration
charakter ustalenia	ogólnie wiążące https://inspire.ec.europa.eu/codelist/RegulationNatureValue/generallyBinding
profil podstawowy	teren zabudowy zagrodowej teren produkcji w gospodarstwach rolnych teren akwakultury i obsługi rybactwa teren komunikacji teren zieleni urządzonej teren ogrodów działkowych teren infrastruktury technicznej
profil dodatkowy	teren wielkotowarowej produkcji rolnej teren usług teren wód
maksymalna nadziemna intensywnosc zabudowy	0.6
maksymalny udział powierzchni zabudowy	30%
maksymalna wysokosc zabudowy	15.0 m
minimalny udział powierzchni biologicznie czynnej	40%
geometria	
plan	https://www.gov.pl/zagospodarowanieprzestrzenne/app/AktPlanowaniaPrzestrzennego/PL.ZIPPZP.11393/100205-POG/1POG
strefa planistyczna	PL.ZIPPZP.11393_100205-POG_1POG-61SJ_20251219T000000
identyfier	https://www.gov.pl/zagospodarowanieprzestrzenne/app/StrefaPlanistyczna/PL.ZIPPZP.11393/100205-POG/1POG-61SJ/20251219T000000
przestrzen nazw	PL.ZIPPZP.11393/100205-POG
lokalny id	1POG-61SJ
wersja id	20251219T000000
początek wersji obiektu	2025-12-19T00:00
nazwa	strefa wielofunkcyjna z zabudową mieszkaniową jednorodzinną
oznaczenie	61SJ
symbol	SJ

obowiazuje od	2024-06-28
obowiazuje do	obecnie
status	w opracowaniu https://inspire.ec.europa.eu/codelist/ProcessStepGeneralValue/elaboration
charakter ustalenia	ogólnie wiążące https://inspire.ec.europa.eu/codelist/RegulationNatureValue/generallyBinding
profil podstawowy	teren zabudowy mieszkaniowej jednorodzinnej teren usług teren komunikacji teren zieleni urządzonej teren ogrodów działkowych teren infrastruktury technicznej
profil dodatkowy	teren wód
maksymalna nadziemna intensywnosc zabudowy	0.6
maksymalny udzial powierzchni zabudowy	30%
maksymalna wysokosc zabudowy	10.0 m
minimalny udzial powierzchni biologicznie czynnej	40%
geometria	
plan	https://www.gov.pl/zagospodarowanieprzestrzenne/app/AktPlanowaniaPrzestrzennego/PL.ZIPPZP.11393/100205-POG/1POG
strefa planistyczna	PL.ZIPPZP.11393_100205-POG_1POG-62SZ_20251219T000000
identfier	https://www.gov.pl/zagospodarowanieprzestrzenne/app/StrefaPlanistyczna/PL.ZIPPZP.11393/100205-POG/1POG-62SZ/20251219T000000
przestrzen nazw	PL.ZIPPZP.11393/100205-POG
lokalny id	1POG-62SZ
wersja id	20251219T000000
poczatek wersji obiektu	2025-12-19T00:00
nazwa	strefa wielofunkcyjna z zabudową zagrodową
oznaczenie	62SZ
symbol	SZ
obowiazuje od	2024-06-28

obowiazuje do	obecnie
status	w opracowaniu https://inspire.ec.europa.eu/codelist/ProcessStepGeneralValue/elaboration
charakter ustalenia	ogólnie wiążące https://inspire.ec.europa.eu/codelist/RegulationNatureValue/generallyBinding
profil podstawowy	teren zabudowy zagrodowej teren produkcji w gospodarstwach rolnych teren akwakultury i obsługi rybactwa teren komunikacji teren zieleni urządzonej teren ogrodów działkowych teren infrastruktury technicznej
profil dodatkowy	teren wielkotowarowej produkcji rolnej teren usług teren wód
maksymalna nadziemna intensywnosc zabudowy	0.4
maksymalny udzial powierzchni zabudowy	20%
maksymalna wysokosc zabudowy	15.0 m
minimalny udzial powierzchni biologicznie czynnej	30%
geometria	
plan	https://www.gov.pl/zagospodarowanieprzestrzenne/app/AktPlanowaniaPrzestrzennego/PL.ZIPPZP.11393/100205-POG/1POG
strefa planistyczna	PL.ZIPPZP.11393_100205-POG_1POG-62SJ_20251219T000000
identyfier	https://www.gov.pl/zagospodarowanieprzestrzenne/app/StrefaPlanistyczna/PL.ZIPPZP.11393/100205-POG/1POG-62SJ/20251219T000000
przestrzen nazw	PL.ZIPPZP.11393/100205-POG
lokalny id	1POG-62SJ
wersja id	20251219T000000
poczatek wersji obiektu	2025-12-19T00:00
nazwa	strefa wielofunkcyjna z zabudową mieszkaniową jednorodzinną
oznaczenie	62SJ
symbol	SJ

obowiązuje od	2024-06-28
obowiązuje do	obecnie
status	w opracowaniu https://inspire.ec.europa.eu/codelist/ProcessStepGeneralValue/elaboration
charakter ustalenia	ogólnie wiążące https://inspire.ec.europa.eu/codelist/RegulationNatureValue/generallyBinding
profil podstawowy	teren zabudowy mieszkaniowej jednorodzinnej teren usług teren komunikacji teren zieleni urządzonej teren ogrodów działkowych teren infrastruktury technicznej
profil dodatkowy	teren wód
maksymalna nadziemna intensywnosc zabudowy	0.6
maksymalny udział powierzchni zabudowy	30%
maksymalna wysokosc zabudowy	10.0 m
minimalny udział powierzchni biologicznie czynnej	40%
geometria	
plan	https://www.gov.pl/zagospodarowanieprzestrzenne/app/AktPlanowaniaPrzestrzennego/PL.ZIPPZP.11393/100205-POG/1POG
strefa planistyczna	PL.ZIPPZP.11393_100205-POG_1POG-63SJ_20251219T000000
identfier	https://www.gov.pl/zagospodarowanieprzestrzenne/app/StrefaPlanistyczna/PL.ZIPPZP.11393/100205-POG/1POG-63SJ/20251219T000000
przestrzen nazw	PL.ZIPPZP.11393/100205-POG
lokalny id	1POG-63SJ
wersja id	20251219T000000
początek wersji obiektu	2025-12-19T00:00
nazwa	strefa wielofunkcyjna z zabudową mieszkaniową jednorodzinną
oznaczenie	63SJ
symbol	SJ
obowiązuje od	2024-06-28

obowiazuje do	obecnie
status	w opracowaniu https://inspire.ec.europa.eu/codelist/ProcessStepGeneralValue/elaboration
charakter ustalenia	ogólnie wiążące https://inspire.ec.europa.eu/codelist/RegulationNatureValue/generallyBinding
profil podstawowy	teren zabudowy mieszkaniowej jednorodzinnej teren usług teren komunikacji teren zieleni urządzonej teren ogrodów działkowych teren infrastruktury technicznej
profil dodatkowy	teren wód
maksymalna nadziemna intensywnosc zabudowy	0.6
maksymalny udzial powierzchni zabudowy	30%
maksymalna wysokosc zabudowy	10.0 m
minimalny udzial powierzchni biologicznie czynnej	30%
geometria	
plan	https://www.gov.pl/zagospodarowanieprzestrzenne/app/AktPlanowaniaPrzestrzennego/PL.ZIPPZP.11393/100205-POG/1POG
strefa planistyczna	PL.ZIPPZP.11393_100205-POG_1POG-63SZ_20251219T000000
identfier	https://www.gov.pl/zagospodarowanieprzestrzenne/app/StrefaPlanistyczna/PL.ZIPPZP.11393/100205-POG/1POG-63SZ/20251219T000000
przestrzen nazw	PL.ZIPPZP.11393/100205-POG
lokalny id	1POG-63SZ
wersja id	20251219T000000
poczatek wersji obiektu	2025-12-19T00:00
nazwa	strefa wielofunkcyjna z zabudową zagrodową
oznaczenie	63SZ
symbol	SZ
obowiazuje od	2024-06-28
obowiazuje do	obecnie


status	w opracowaniu https://inspire.ec.europa.eu/codelist/ProcessStepGeneralValue/elaboration
charakter ustalenia	ogólnie wiążące https://inspire.ec.europa.eu/codelist/RegulationNatureValue/generallyBinding
profil podstawowy	teren zabudowy zagrodowej teren produkcji w gospodarstwach rolnych teren akwakultury i obsługi rybactwa teren komunikacji teren zieleni urządzonej teren ogrodów działkowych teren infrastruktury technicznej
profil dodatkowy	teren wielkotowarowej produkcji rolnej teren usług teren wód
maksymalna nadziemna intensywnosc zabudowy	0.6
maksymalny udzial powierzchni zabudowy	30%
maksymalna wysokosc zabudowy	15.0 m
minimalny udzial powierzchni biologicznie czynnej	40%
geometria	
plan	https://www.gov.pl/zagospodarowanieprzestrzenne/app/AktPlanowaniaPrzestrzennego/PL.ZIPPZP.11393/100205-POG/1POG
strefa planistyczna	PL.ZIPPZP.11393_100205-POG_1POG-64SZ_20251219T000000
identfier	https://www.gov.pl/zagospodarowanieprzestrzenne/app/StrefaPlanistyczna/PL.ZIPPZP.11393/100205-POG/1POG-64SZ/20251219T000000
przestrzen nazw	PL.ZIPPZP.11393/100205-POG
lokalny id	1POG-64SZ
wersja id	20251219T000000
początek wersji obiektu	2025-12-19T00:00
nazwa	strefa wielofunkcyjna z zabudową zagrodową
oznaczenie	64SZ
symbol	SZ
obowiązuje od	2024-06-28


obowiązuje do	obecnie
status	w opracowaniu https://inspire.ec.europa.eu/codelist/ProcessStepGeneralValue/elaboration
charakter ustalenia	ogólnie wiążące https://inspire.ec.europa.eu/codelist/RegulationNatureValue/generallyBinding
profil podstawowy	teren zabudowy zagrodowej teren produkcji w gospodarstwach rolnych teren akwakultury i obsługi rybactwa teren komunikacji teren zieleni urządzonej teren ogrodów działkowych teren infrastruktury technicznej
profil dodatkowy	teren wielkotowarowej produkcji rolnej teren usług teren wód
maksymalna nadziemna intensywnosc zabudowy	0.6
maksymalny udział powierzchni zabudowy	30%
maksymalna wysokosc zabudowy	15.0 m
minimalny udział powierzchni biologicznie czynnej	40%
geometria	
plan	https://www.gov.pl/zagospodarowanieprzestrzenne/app/AktPlanowaniaPrzestrzennego/PL.ZIPPZP.11393/100205-POG/1POG
strefa planistyczna	PL.ZIPPZP.11393_100205-POG_1POG-64SJ_20251219T000000
identyfier	https://www.gov.pl/zagospodarowanieprzestrzenne/app/StrefaPlanistyczna/PL.ZIPPZP.11393/100205-POG/1POG-64SJ/20251219T000000
przestrzen nazw	PL.ZIPPZP.11393/100205-POG
lokalny id	1POG-64SJ
wersja id	20251219T000000
początek wersji obiektu	2025-12-19T00:00
nazwa	strefa wielofunkcyjna z zabudową mieszkaniową jednorodzinną
oznaczenie	64SJ
symbol	SJ

obowiązuje od	2024-06-28
obowiązuje do	obecnie
status	w opracowaniu https://inspire.ec.europa.eu/codelist/ProcessStepGeneralValue/elaboration
charakter ustalenia	ogólnie wiążące https://inspire.ec.europa.eu/codelist/RegulationNatureValue/generallyBinding
profil podstawowy	teren zabudowy mieszkaniowej jednorodzinnej teren usług teren komunikacji teren zieleni urządzonej teren ogrodów działkowych teren infrastruktury technicznej
profil dodatkowy	teren wód
maksymalna nadziemna intensywnosc zabudowy	0.6
maksymalny udział powierzchni zabudowy	30%
maksymalna wysokosc zabudowy	11.0 m
minimalny udział powierzchni biologicznie czynnej	30%
geometria	
plan	https://www.gov.pl/zagospodarowanieprzestrzenne/app/AktPlanowaniaPrzestrzennego/PL.ZIPPZP.11393/100205-POG/1POG
strefa planistyczna	PL.ZIPPZP.11393_100205-POG_1POG-65SZ_20251219T000000
identfier	https://www.gov.pl/zagospodarowanieprzestrzenne/app/StrefaPlanistyczna/PL.ZIPPZP.11393/100205-POG/1POG-65SZ/20251219T000000
przestrzen nazw	PL.ZIPPZP.11393/100205-POG
lokalny id	1POG-65SZ
wersja id	20251219T000000
początek wersji obiektu	2025-12-19T00:00
nazwa	strefa wielofunkcyjna z zabudową zagrodową
oznaczenie	65SZ
symbol	SZ
obowiązuje od	2024-06-28


obowiązuje do	obecnie
status	w opracowaniu https://inspire.ec.europa.eu/codelist/ProcessStepGeneralValue/elaboration
charakter ustalenia	ogólnie wiążące https://inspire.ec.europa.eu/codelist/RegulationNatureValue/generallyBinding
profil podstawowy	teren zabudowy zagrodowej teren produkcji w gospodarstwach rolnych teren akwakultury i obsługi rybactwa teren komunikacji teren zieleni urządzonej teren ogrodów działkowych teren infrastruktury technicznej
profil dodatkowy	teren wielkotowarowej produkcji rolnej teren usług teren wód
maksymalna nadziemna intensywnosc zabudowy	0.6
maksymalny udział powierzchni zabudowy	30%
maksymalna wysokosc zabudowy	15.0 m
minimalny udział powierzchni biologicznie czynnej	40%
geometria	
plan	https://www.gov.pl/zagospodarowanieprzestrzenne/app/AktPlanowaniaPrzestrzennego/PL.ZIPPZP.11393/100205-POG/1POG
strefa planistyczna	PL.ZIPPZP.11393_100205-POG_1POG-65SJ_20251219T000000
identyfier	https://www.gov.pl/zagospodarowanieprzestrzenne/app/StrefaPlanistyczna/PL.ZIPPZP.11393/100205-POG/1POG-65SJ/20251219T000000
przestrzen nazw	PL.ZIPPZP.11393/100205-POG
lokalny id	1POG-65SJ
wersja id	20251219T000000
początek wersji obiektu	2025-12-19T00:00
nazwa	strefa wielofunkcyjna z zabudową mieszkaniową jednorodzinną
oznaczenie	65SJ
symbol	SJ


obowiazuje od	2024-06-28
obowiazuje do	obecnie
status	w opracowaniu https://inspire.ec.europa.eu/codelist/ProcessStepGeneralValue/elaboration
charakter ustalenia	ogólnie wiążące https://inspire.ec.europa.eu/codelist/RegulationNatureValue/generallyBinding
profil podstawowy	teren zabudowy mieszkaniowej jednorodzinnej teren usług teren komunikacji teren zieleni urządzonej teren ogrodów działkowych teren infrastruktury technicznej
profil dodatkowy	teren wód
maksymalna nadziemna intensywnosc zabudowy	0.6
maksymalny udzial powierzchni zabudowy	30%
maksymalna wysokosc zabudowy	10.0 m
minimalny udzial powierzchni biologicznie czynnej	40%
geometria	
plan	https://www.gov.pl/zagospodarowanieprzestrzenne/app/AktPlanowaniaPrzestrzennego/PL.ZIPPZP.11393/100205-POG/1POG
strefa planistyczna	PL.ZIPPZP.11393_100205-POG_1POG-66SZ_20251219T000000
identfier	https://www.gov.pl/zagospodarowanieprzestrzenne/app/StrefaPlanistyczna/PL.ZIPPZP.11393/100205-POG/1POG-66SZ/20251219T000000
przestrzen nazw	PL.ZIPPZP.11393/100205-POG
lokalny id	1POG-66SZ
wersja id	20251219T000000
poczatek wersji obiektu	2025-12-19T00:00
nazwa	strefa wielofunkcyjna z zabudową zagrodową
oznaczenie	66SZ
symbol	SZ
obowiazuje od	2024-06-28


obowiazuje do	obecnie
status	w opracowaniu https://inspire.ec.europa.eu/codelist/ProcessStepGeneralValue/elaboration
charakter ustalenia	ogólnie wiążące https://inspire.ec.europa.eu/codelist/RegulationNatureValue/generallyBinding
profil podstawowy	teren zabudowy zagrodowej teren produkcji w gospodarstwach rolnych teren akwakultury i obsługi rybactwa teren komunikacji teren zieleni urządzonej teren ogrodów działkowych teren infrastruktury technicznej
profil dodatkowy	teren wielkotowarowej produkcji rolnej teren usług teren wód
maksymalna nadziemna intensywnosc zabudowy	0.4
maksymalny udzial powierzchni zabudowy	20%
maksymalna wysokosc zabudowy	15.0 m
minimalny udzial powierzchni biologicznie czynnej	40%
geometria	
plan	https://www.gov.pl/zagospodarowanieprzestrzenne/app/AktPlanowaniaPrzestrzennego/PL.ZIPPZP.11393/100205-POG/1POG
strefa planistyczna	PL.ZIPPZP.11393_100205-POG_1POG-66SJ_20251219T000000
identfier	https://www.gov.pl/zagospodarowanieprzestrzenne/app/StrefaPlanistyczna/PL.ZIPPZP.11393/100205-POG/1POG-66SJ/20251219T000000
przestrzen nazw	PL.ZIPPZP.11393/100205-POG
lokalny id	1POG-66SJ
wersja id	20251219T000000
poczatek wersji obiektu	2025-12-19T00:00
nazwa	strefa wielofunkcyjna z zabudową mieszkaniową jednorodzinną
oznaczenie	66SJ
symbol	SJ

obowiazuje od	2024-06-28
obowiazuje do	obecnie
status	w opracowaniu https://inspire.ec.europa.eu/codelist/ProcessStepGeneralValue/elaboration
charakter ustalenia	ogólnie wiążące https://inspire.ec.europa.eu/codelist/RegulationNatureValue/generallyBinding
profil podstawowy	teren zabudowy mieszkaniowej jednorodzinnej teren usług teren komunikacji teren zieleni urządzonej teren ogrodów działkowych teren infrastruktury technicznej
profil dodatkowy	teren wód
maksymalna nadziemna intensywnosc zabudowy	0.8
maksymalny udzial powierzchni zabudowy	40%
maksymalna wysokosc zabudowy	10.0 m
minimalny udzial powierzchni biologicznie czynnej	30%
geometria	
plan	https://www.gov.pl/zagospodarowanieprzestrzenne/app/AktPlanowaniaPrzestrzennego/PL.ZIPPZP.11393/100205-POG/1POG
strefa planistyczna	PL.ZIPPZP.11393_100205-POG_1POG-67SZ_20251219T000000
identfier	https://www.gov.pl/zagospodarowanieprzestrzenne/app/StrefaPlanistyczna/PL.ZIPPZP.11393/100205-POG/1POG-67SZ/20251219T000000
przestrzen nazw	PL.ZIPPZP.11393/100205-POG
lokalny id	1POG-67SZ
wersja id	20251219T000000
poczatek wersji obiektu	2025-12-19T00:00
nazwa	strefa wielofunkcyjna z zabudową zagrodową
oznaczenie	67SZ
symbol	SZ
obowiazuje od	2024-06-28


obowiązuje do	obecnie
status	w opracowaniu https://inspire.ec.europa.eu/codelist/ProcessStepGeneralValue/elaboration
charakter ustalenia	ogólnie wiążące https://inspire.ec.europa.eu/codelist/RegulationNatureValue/generallyBinding
profil podstawowy	teren zabudowy zagrodowej teren produkcji w gospodarstwach rolnych teren akwakultury i obsługi rybactwa teren komunikacji teren zieleni urządzonej teren ogrodów działkowych teren infrastruktury technicznej
profil dodatkowy	teren wielkotowarowej produkcji rolnej teren usług teren wód
maksymalna nadziemna intensywnosc zabudowy	0.4
maksymalny udział powierzchni zabudowy	20%
maksymalna wysokosc zabudowy	15.0 m
minimalny udział powierzchni biologicznie czynnej	40%
geometria	
plan	https://www.gov.pl/zagospodarowanieprzestrzenne/app/AktPlanowaniaPrzestrzennego/PL.ZIPPZP.11393/100205-POG/1POG
strefa planistyczna	PL.ZIPPZP.11393_100205-POG_1POG-67SJ_20251219T000000
identyfier	https://www.gov.pl/zagospodarowanieprzestrzenne/app/StrefaPlanistyczna/PL.ZIPPZP.11393/100205-POG/1POG-67SJ/20251219T000000
przestrzen nazw	PL.ZIPPZP.11393/100205-POG
lokalny id	1POG-67SJ
wersja id	20251219T000000
początek wersji obiektu	2025-12-19T00:00
nazwa	strefa wielofunkcyjna z zabudową mieszkaniową jednorodzinną
oznaczenie	67SJ
symbol	SJ

obowiazuje od	2024-06-28
obowiazuje do	obecnie
status	w opracowaniu https://inspire.ec.europa.eu/codelist/ProcessStepGeneralValue/elaboration
charakter ustalenia	ogólnie wiążące https://inspire.ec.europa.eu/codelist/RegulationNatureValue/generallyBinding
profil podstawowy	teren zabudowy mieszkaniowej jednorodzinnej teren usług teren komunikacji teren zieleni urządzonej teren ogrodów działkowych teren infrastruktury technicznej
profil dodatkowy	teren wód
maksymalna nadziemna intensywnosc zabudowy	0.4
maksymalny udzial powierzchni zabudowy	20%
maksymalna wysokosc zabudowy	10.0 m
minimalny udzial powierzchni biologicznie czynnej	30%
geometria	
plan	https://www.gov.pl/zagospodarowanieprzestrzenne/app/AktPlanowaniaPrzestrzennego/PL.ZIPPZP.11393/100205-POG/1POG
strefa planistyczna	PL.ZIPPZP.11393_100205-POG_1POG-68SZ_20251219T000000
identfier	https://www.gov.pl/zagospodarowanieprzestrzenne/app/StrefaPlanistyczna/PL.ZIPPZP.11393/100205-POG/1POG-68SZ/20251219T000000
przestrzen nazw	PL.ZIPPZP.11393/100205-POG
lokalny id	1POG-68SZ
wersja id	20251219T000000
poczatek wersji obiektu	2025-12-19T00:00
nazwa	strefa wielofunkcyjna z zabudową zagrodową
oznaczenie	68SZ
symbol	SZ
obowiazuje od	2024-06-28

obowiązuje do	obecnie
status	w opracowaniu https://inspire.ec.europa.eu/codelist/ProcessStepGeneralValue/elaboration
charakter ustalenia	ogólnie wiążące https://inspire.ec.europa.eu/codelist/RegulationNatureValue/generallyBinding
profil podstawowy	teren zabudowy zagrodowej teren produkcji w gospodarstwach rolnych teren akwakultury i obsługi rybactwa teren komunikacji teren zieleni urządzonej teren ogrodów działkowych teren infrastruktury technicznej
profil dodatkowy	teren wielkotowarowej produkcji rolnej teren usług teren wód
maksymalna nadziemna intensywnosc zabudowy	0.6
maksymalny udział powierzchni zabudowy	30%
maksymalna wysokosc zabudowy	15.0 m
minimalny udział powierzchni biologicznie czynnej	40%
geometria	
plan	https://www.gov.pl/zagospodarowanieprzestrzenne/app/AktPlanowaniaPrzestrzennego/PL.ZIPPZP.11393/100205-POG/1POG
strefa planistyczna	PL.ZIPPZP.11393_100205-POG_1POG-68SJ_20251219T000000
identyfier	https://www.gov.pl/zagospodarowanieprzestrzenne/app/StrefaPlanistyczna/PL.ZIPPZP.11393/100205-POG/1POG-68SJ/20251219T000000
przestrzen nazw	PL.ZIPPZP.11393/100205-POG
lokalny id	1POG-68SJ
wersja id	20251219T000000
początek wersji obiektu	2025-12-19T00:00
nazwa	strefa wielofunkcyjna z zabudową mieszkaniową jednorodzinną
oznaczenie	68SJ
symbol	SJ


obowiazuje od	2024-06-28
obowiazuje do	obecnie
status	w opracowaniu https://inspire.ec.europa.eu/codelist/ProcessStepGeneralValue/elaboration
charakter ustalenia	ogólnie wiążące https://inspire.ec.europa.eu/codelist/RegulationNatureValue/generallyBinding
profil podstawowy	teren zabudowy mieszkaniowej jednorodzinnej teren usług teren komunikacji teren zieleni urządzonej teren ogrodów działkowych teren infrastruktury technicznej
profil dodatkowy	teren wód
maksymalna nadziemna intensywnosc zabudowy	0.4
maksymalny udzial powierzchni zabudowy	20%
maksymalna wysokosc zabudowy	10.0 m
minimalny udzial powierzchni biologicznie czynnej	30%
geometria	
plan	https://www.gov.pl/zagospodarowanieprzestrzenne/app/AktPlanowaniaPrzestrzennego/PL.ZIPPZP.11393/100205-POG/1POG
strefa planistyczna	PL.ZIPPZP.11393_100205-POG_1POG-69SZ_20251219T000000
identfier	https://www.gov.pl/zagospodarowanieprzestrzenne/app/StrefaPlanistyczna/PL.ZIPPZP.11393/100205-POG/1POG-69SZ/20251219T000000
przestrzen nazw	PL.ZIPPZP.11393/100205-POG
lokalny id	1POG-69SZ
wersja id	20251219T000000
poczatek wersji obiektu	2025-12-19T00:00
nazwa	strefa wielofunkcyjna z zabudową zagrodową
oznaczenie	69SZ
symbol	SZ
obowiazuje od	2024-06-28

obowiazuje do	obecnie
status	w opracowaniu https://inspire.ec.europa.eu/codelist/ProcessStepGeneralValue/elaboration
charakter ustalenia	ogólnie wiążące https://inspire.ec.europa.eu/codelist/RegulationNatureValue/generallyBinding
profil podstawowy	teren zabudowy zagrodowej teren produkcji w gospodarstwach rolnych teren akwakultury i obsługi rybactwa teren komunikacji teren zieleni urządzonej teren ogrodów działkowych teren infrastruktury technicznej
profil dodatkowy	teren wielkotowarowej produkcji rolnej teren usług teren wód
maksymalna nadziemna intensywnosc zabudowy	0.6
maksymalny udzial powierzchni zabudowy	30%
maksymalna wysokosc zabudowy	15.0 m
minimalny udzial powierzchni biologicznie czynnej	40%
geometria	
plan	https://www.gov.pl/zagospodarowanieprzestrzenne/app/AktPlanowaniaPrzestrzennego/PL.ZIPPZP.11393/100205-POG/1POG
strefa planistyczna	PL.ZIPPZP.11393_100205-POG_1POG-69SJ_20251219T000000
identyfier	https://www.gov.pl/zagospodarowanieprzestrzenne/app/StrefaPlanistyczna/PL.ZIPPZP.11393/100205-POG/1POG-69SJ/20251219T000000
przestrzen nazw	PL.ZIPPZP.11393/100205-POG
lokalny id	1POG-69SJ
wersja id	20251219T000000
poczatek wersji obiektu	2025-12-19T00:00
nazwa	strefa wielofunkcyjna z zabudową mieszkaniową jednorodzinną
oznaczenie	69SJ
symbol	SJ

obowiazuje od	2024-06-28
obowiazuje do	obecnie
status	w opracowaniu https://inspire.ec.europa.eu/codelist/ProcessStepGeneralValue/elaboration
charakter ustalenia	ogólnie wiążące https://inspire.ec.europa.eu/codelist/RegulationNatureValue/generallyBinding
profil podstawowy	teren zabudowy mieszkaniowej jednorodzinnej teren usług teren komunikacji teren zieleni urządzonej teren ogrodów działkowych teren infrastruktury technicznej
profil dodatkowy	teren wód
maksymalna nadziemna intensywnosc zabudowy	0.8
maksymalny udzial powierzchni zabudowy	40%
maksymalna wysokosc zabudowy	9.0 m
minimalny udzial powierzchni biologicznie czynnej	40%
geometria	
plan	https://www.gov.pl/zagospodarowanieprzestrzenne/app/AktPlanowaniaPrzestrzennego/PL.ZIPPZP.11393/100205-POG/1POG
strefa planistyczna	PL.ZIPPZP.11393_100205-POG_1POG-70SZ_20251219T000000
identfier	https://www.gov.pl/zagospodarowanieprzestrzenne/app/StrefaPlanistyczna/PL.ZIPPZP.11393/100205-POG/1POG-70SZ/20251219T000000
przestrzen nazw	PL.ZIPPZP.11393/100205-POG
lokalny id	1POG-70SZ
wersja id	20251219T000000
poczatek wersji obiektu	2025-12-19T00:00
nazwa	strefa wielofunkcyjna z zabudową zagrodową
oznaczenie	70SZ
symbol	SZ
obowiazuje od	2024-06-28


obowiazuje do	obecnie
status	w opracowaniu https://inspire.ec.europa.eu/codelist/ProcessStepGeneralValue/elaboration
charakter ustalenia	ogólnie wiążące https://inspire.ec.europa.eu/codelist/RegulationNatureValue/generallyBinding
profil podstawowy	teren zabudowy zagrodowej teren produkcji w gospodarstwach rolnych teren akwakultury i obsługi rybactwa teren komunikacji teren zieleni urządzonej teren ogrodów działkowych teren infrastruktury technicznej
profil dodatkowy	teren wielkotowarowej produkcji rolnej teren usług teren wód
maksymalna nadziemna intensywnosc zabudowy	0.4
maksymalny udzial powierzchni zabudowy	20%
maksymalna wysokosc zabudowy	15.0 m
minimalny udzial powierzchni biologicznie czynnej	40%
geometria	
plan	https://www.gov.pl/zagospodarowanieprzestrzenne/app/AktPlanowaniaPrzestrzennego/PL.ZIPPZP.11393/100205-POG/1POG
strefa planistyczna	PL.ZIPPZP.11393_100205-POG_1POG-70SJ_20251219T000000
identfier	https://www.gov.pl/zagospodarowanieprzestrzenne/app/StrefaPlanistyczna/PL.ZIPPZP.11393/100205-POG/1POG-70SJ/20251219T000000
przestrzen nazw	PL.ZIPPZP.11393/100205-POG
lokalny id	1POG-70SJ
wersja id	20251219T000000
poczatek wersji obiektu	2025-12-19T00:00
nazwa	strefa wielofunkcyjna z zabudową mieszkaniową jednorodzinną
oznaczenie	70SJ
symbol	SJ


obowiazuje od	2024-06-28
obowiazuje do	obecnie
status	w opracowaniu https://inspire.ec.europa.eu/codelist/ProcessStepGeneralValue/elaboration
charakter ustalenia	ogólnie wiążące https://inspire.ec.europa.eu/codelist/RegulationNatureValue/generallyBinding
profil podstawowy	teren zabudowy mieszkaniowej jednorodzinnej teren usług teren komunikacji teren zieleni urządzonej teren ogrodów działkowych teren infrastruktury technicznej
profil dodatkowy	teren wód
maksymalna nadziemna intensywnosc zabudowy	0.4
maksymalny udzial powierzchni zabudowy	20%
maksymalna wysokosc zabudowy	10.0 m
minimalny udzial powierzchni biologicznie czynnej	50%
geometria	
plan	https://www.gov.pl/zagospodarowanieprzestrzenne/app/AktPlanowaniaPrzestrzennego/PL.ZIPPZP.11393/100205-POG/1POG
strefa planistyczna	PL.ZIPPZP.11393_100205-POG_1POG-71SZ_20251219T000000
identfier	https://www.gov.pl/zagospodarowanieprzestrzenne/app/StrefaPlanistyczna/PL.ZIPPZP.11393/100205-POG/1POG-71SZ/20251219T000000
przestrzen nazw	PL.ZIPPZP.11393/100205-POG
lokalny id	1POG-71SZ
wersja id	20251219T000000
poczatek wersji obiektu	2025-12-19T00:00
nazwa	strefa wielofunkcyjna z zabudową zagrodową
oznaczenie	71SZ
symbol	SZ
obowiazuje od	2024-06-28

obowiazuje do	obecnie
status	w opracowaniu https://inspire.ec.europa.eu/codelist/ProcessStepGeneralValue/elaboration
charakter ustalenia	ogólnie wiążące https://inspire.ec.europa.eu/codelist/RegulationNatureValue/generallyBinding
profil podstawowy	teren zabudowy zagrodowej teren produkcji w gospodarstwach rolnych teren akwakultury i obsługi rybactwa teren komunikacji teren zieleni urządzonej teren ogrodów działkowych teren infrastruktury technicznej
profil dodatkowy	teren wielkotowarowej produkcji rolnej teren usług teren wód
maksymalna nadziemna intensywnosc zabudowy	0.4
maksymalny udzial powierzchni zabudowy	20%
maksymalna wysokosc zabudowy	15.0 m
minimalny udzial powierzchni biologicznie czynnej	40%
geometria	
plan	https://www.gov.pl/zagospodarowanieprzestrzenne/app/AktPlanowaniaPrzestrzennego/PL.ZIPPZP.11393/100205-POG/1POG
strefa planistyczna	PL.ZIPPZP.11393_100205-POG_1POG-71SJ_20251219T000000
identfier	https://www.gov.pl/zagospodarowanieprzestrzenne/app/StrefaPlanistyczna/PL.ZIPPZP.11393/100205-POG/1POG-71SJ/20251219T000000
przestrzen nazw	PL.ZIPPZP.11393/100205-POG
lokalny id	1POG-71SJ
wersja id	20251219T000000
poczatek wersji obiektu	2025-12-19T00:00
nazwa	strefa wielofunkcyjna z zabudową mieszkaniową jednorodzinną
oznaczenie	71SJ
symbol	SJ

obowiązuje od	2024-06-28
obowiązuje do	obecnie
status	w opracowaniu https://inspire.ec.europa.eu/codelist/ProcessStepGeneralValue/elaboration
charakter ustalenia	ogólnie wiążące https://inspire.ec.europa.eu/codelist/RegulationNatureValue/generallyBinding
profil podstawowy	teren zabudowy mieszkaniowej jednorodzinnej teren usług teren komunikacji teren zieleni urządzonej teren ogrodów działkowych teren infrastruktury technicznej
profil dodatkowy	teren wód
maksymalna nadziemna intensywnosc zabudowy	0.4
maksymalny udział powierzchni zabudowy	20%
maksymalna wysokosc zabudowy	10.0 m
minimalny udział powierzchni biologicznie czynnej	40%
geometria	
plan	https://www.gov.pl/zagospodarowanieprzestrzenne/app/AktPlanowaniaPrzestrzennego/PL.ZIPPZP.11393/100205-POG/1POG
strefa planistyczna	PL.ZIPPZP.11393_100205-POG_1POG-72SZ_20251219T000000
identfier	https://www.gov.pl/zagospodarowanieprzestrzenne/app/StrefaPlanistyczna/PL.ZIPPZP.11393/100205-POG/1POG-72SZ/20251219T000000
przestrzen nazw	PL.ZIPPZP.11393/100205-POG
lokalny id	1POG-72SZ
wersja id	20251219T000000
początek wersji obiektu	2025-12-19T00:00
nazwa	strefa wielofunkcyjna z zabudową zagrodową
oznaczenie	72SZ
symbol	SZ
obowiązuje od	2024-06-28


obowiazuje do	obecnie
status	w opracowaniu https://inspire.ec.europa.eu/codelist/ProcessStepGeneralValue/elaboration
charakter ustalenia	ogólnie wiążące https://inspire.ec.europa.eu/codelist/RegulationNatureValue/generallyBinding
profil podstawowy	teren zabudowy zagrodowej teren produkcji w gospodarstwach rolnych teren akwakultury i obsługi rybactwa teren komunikacji teren zieleni urządzonej teren ogrodów działkowych teren infrastruktury technicznej
profil dodatkowy	teren wielkotowarowej produkcji rolnej teren usług teren wód
maksymalna nadziemna intensywnosc zabudowy	0.6
maksymalny udzial powierzchni zabudowy	30%
maksymalna wysokosc zabudowy	15.0 m
minimalny udzial powierzchni biologicznie czynnej	40%
geometria	
plan	https://www.gov.pl/zagospodarowanieprzestrzenne/app/AktPlanowaniaPrzestrzennego/PL.ZIPPZP.11393/100205-POG/1POG
strefa planistyczna	PL.ZIPPZP.11393_100205-POG_1POG-72SJ_20251219T000000
identyfier	https://www.gov.pl/zagospodarowanieprzestrzenne/app/StrefaPlanistyczna/PL.ZIPPZP.11393/100205-POG/1POG-72SJ/20251219T000000
przestrzen nazw	PL.ZIPPZP.11393/100205-POG
lokalny id	1POG-72SJ
wersja id	20251219T000000
poczatek wersji obiektu	2025-12-19T00:00
nazwa	strefa wielofunkcyjna z zabudową mieszkaniową jednorodzinną
oznaczenie	72SJ
symbol	SJ

obowiazuje od	2024-06-28
obowiazuje do	obecnie
status	w opracowaniu https://inspire.ec.europa.eu/codelist/ProcessStepGeneralValue/elaboration
charakter ustalenia	ogólnie wiążące https://inspire.ec.europa.eu/codelist/RegulationNatureValue/generallyBinding
profil podstawowy	teren zabudowy mieszkaniowej jednorodzinnej teren usług teren komunikacji teren zieleni urządzonej teren ogrodów działkowych teren infrastruktury technicznej
profil dodatkowy	teren wód
maksymalna nadziemna intensywnosc zabudowy	0.4
maksymalny udzial powierzchni zabudowy	20%
maksymalna wysokosc zabudowy	10.0 m
minimalny udzial powierzchni biologicznie czynnej	30%
geometria	
plan	https://www.gov.pl/zagospodarowanieprzestrzenne/app/AktPlanowaniaPrzestrzennego/PL.ZIPPZP.11393/100205-POG/1POG
strefa planistyczna	PL.ZIPPZP.11393_100205-POG_1POG-73SZ_20251219T000000
identfier	https://www.gov.pl/zagospodarowanieprzestrzenne/app/StrefaPlanistyczna/PL.ZIPPZP.11393/100205-POG/1POG-73SZ/20251219T000000
przestrzen nazw	PL.ZIPPZP.11393/100205-POG
lokalny id	1POG-73SZ
wersja id	20251219T000000
poczatek wersji obiektu	2025-12-19T00:00
nazwa	strefa wielofunkcyjna z zabudową zagrodową
oznaczenie	73SZ
symbol	SZ
obowiazuje od	2024-06-28

obowiazuje do	obecnie
status	w opracowaniu https://inspire.ec.europa.eu/codelist/ProcessStepGeneralValue/elaboration
charakter ustalenia	ogólnie wiążące https://inspire.ec.europa.eu/codelist/RegulationNatureValue/generallyBinding
profil podstawowy	teren zabudowy zagrodowej teren produkcji w gospodarstwach rolnych teren akwakultury i obsługi rybactwa teren komunikacji teren zieleni urządzonej teren ogrodów działkowych teren infrastruktury technicznej
profil dodatkowy	teren wielkotowarowej produkcji rolnej teren usług teren wód
maksymalna nadziemna intensywnosc zabudowy	0.4
maksymalny udzial powierzchni zabudowy	20%
maksymalna wysokosc zabudowy	15.0 m
minimalny udzial powierzchni biologicznie czynnej	40%
geometria	
plan	https://www.gov.pl/zagospodarowanieprzestrzenne/app/AktPlanowaniaPrzestrzennego/PL.ZIPPZP.11393/100205-POG/1POG
strefa planistyczna	PL.ZIPPZP.11393_100205-POG_1POG-73SJ_20251219T000000
identyfier	https://www.gov.pl/zagospodarowanieprzestrzenne/app/StrefaPlanistyczna/PL.ZIPPZP.11393/100205-POG/1POG-73SJ/20251219T000000
przestrzen nazw	PL.ZIPPZP.11393/100205-POG
lokalny id	1POG-73SJ
wersja id	20251219T000000
poczatek wersji obiektu	2025-12-19T00:00
nazwa	strefa wielofunkcyjna z zabudową mieszkaniową jednorodzinną
oznaczenie	73SJ
symbol	SJ

obowiazuje od	2024-06-28
obowiazuje do	obecnie
status	w opracowaniu https://inspire.ec.europa.eu/codelist/ProcessStepGeneralValue/elaboration
charakter ustalenia	ogólnie wiążące https://inspire.ec.europa.eu/codelist/RegulationNatureValue/generallyBinding
profil podstawowy	teren zabudowy mieszkaniowej jednorodzinnej teren usług teren komunikacji teren zieleni urządzonej teren ogrodów działkowych teren infrastruktury technicznej
profil dodatkowy	teren wód
maksymalna nadziemna intensywnosc zabudowy	0.4
maksymalny udzial powierzchni zabudowy	20%
maksymalna wysokosc zabudowy	10.0 m
minimalny udzial powierzchni biologicznie czynnej	30%
geometria	
plan	https://www.gov.pl/zagospodarowanieprzestrzenne/app/AktPlanowaniaPrzestrzennego/PL.ZIPPZP.11393/100205-POG/1POG
strefa planistyczna	PL.ZIPPZP.11393_100205-POG_1POG-74SZ_20251219T000000
identfier	https://www.gov.pl/zagospodarowanieprzestrzenne/app/StrefaPlanistyczna/PL.ZIPPZP.11393/100205-POG/1POG-74SZ/20251219T000000
przestrzen nazw	PL.ZIPPZP.11393/100205-POG
lokalny id	1POG-74SZ
wersja id	20251219T000000
poczatek wersji obiektu	2025-12-19T00:00
nazwa	strefa wielofunkcyjna z zabudową zagrodową
oznaczenie	74SZ
symbol	SZ
obowiazuje od	2024-06-28

obowiazuje do	obecnie
status	w opracowaniu https://inspire.ec.europa.eu/codelist/ProcessStepGeneralValue/elaboration
charakter ustalenia	ogólnie wiążące https://inspire.ec.europa.eu/codelist/RegulationNatureValue/generallyBinding
profil podstawowy	teren zabudowy zagrodowej teren produkcji w gospodarstwach rolnych teren akwakultury i obsługi rybactwa teren komunikacji teren zieleni urządzonej teren ogrodów działkowych teren infrastruktury technicznej
profil dodatkowy	teren wielkotowarowej produkcji rolnej teren usług teren wód
maksymalna nadziemna intensywnosc zabudowy	0.4
maksymalny udzial powierzchni zabudowy	20%
maksymalna wysokosc zabudowy	15.0 m
minimalny udzial powierzchni biologicznie czynnej	40%
geometria	
plan	https://www.gov.pl/zagospodarowanieprzestrzenne/app/AktPlanowaniaPrzestrzennego/PL.ZIPPZP.11393/100205-POG/1POG
strefa planistyczna	PL.ZIPPZP.11393_100205-POG_1POG-74SJ_20251219T000000
identfier	https://www.gov.pl/zagospodarowanieprzestrzenne/app/StrefaPlanistyczna/PL.ZIPPZP.11393/100205-POG/1POG-74SJ/20251219T000000
przestrzen nazw	PL.ZIPPZP.11393/100205-POG
lokalny id	1POG-74SJ
wersja id	20251219T000000
poczatek wersji obiektu	2025-12-19T00:00
nazwa	strefa wielofunkcyjna z zabudową mieszkaniową jednorodzinną
oznaczenie	74SJ
symbol	SJ

obowiazuje od	2024-06-28
obowiazuje do	obecnie
status	w opracowaniu https://inspire.ec.europa.eu/codelist/ProcessStepGeneralValue/elaboration
charakter ustalenia	ogólnie wiążące https://inspire.ec.europa.eu/codelist/RegulationNatureValue/generallyBinding
profil podstawowy	teren zabudowy mieszkaniowej jednorodzinnej teren usług teren komunikacji teren zieleni urządzonej teren ogrodów działkowych teren infrastruktury technicznej
profil dodatkowy	teren wód
maksymalna nadziemna intensywnosc zabudowy	0.4
maksymalny udzial powierzchni zabudowy	20%
maksymalna wysokosc zabudowy	10.0 m
minimalny udzial powierzchni biologicznie czynnej	30%
geometria	
plan	https://www.gov.pl/zagospodarowanieprzestrzenne/app/AktPlanowaniaPrzestrzennego/PL.ZIPPZP.11393/100205-POG/1POG
strefa planistyczna	PL.ZIPPZP.11393_100205-POG_1POG-75SJ_20251219T000000
identfier	https://www.gov.pl/zagospodarowanieprzestrzenne/app/StrefaPlanistyczna/PL.ZIPPZP.11393/100205-POG/1POG-75SJ/20251219T000000
przestrzen nazw	PL.ZIPPZP.11393/100205-POG
lokalny id	1POG-75SJ
wersja id	20251219T000000
poczatek wersji obiektu	2025-12-19T00:00
nazwa	strefa wielofunkcyjna z zabudową mieszkaniową jednorodzinną
oznaczenie	75SJ
symbol	SJ
obowiazuje od	2024-06-28

obowiazuje do	obecnie
status	w opracowaniu https://inspire.ec.europa.eu/codelist/ProcessStepGeneralValue/elaboration
charakter ustalenia	ogólnie wiążące https://inspire.ec.europa.eu/codelist/RegulationNatureValue/generallyBinding
profil podstawowy	teren zabudowy mieszkaniowej jednorodzinnej teren usług teren komunikacji teren zieleni urządzonej teren ogrodów działkowych teren infrastruktury technicznej
profil dodatkowy	teren wód
maksymalna nadziemna intensywnosc zabudowy	0.4
maksymalny udzial powierzchni zabudowy	20%
maksymalna wysokosc zabudowy	10.0 m
minimalny udzial powierzchni biologicznie czynnej	30%
geometria	
plan	https://www.gov.pl/zagospodarowanieprzestrzenne/app/AktPlanowaniaPrzestrzennego/PL.ZIPPZP.11393/100205-POG/1POG
strefa planistyczna	PL.ZIPPZP.11393_100205-POG_1POG-75SZ_20251219T000000
identfier	https://www.gov.pl/zagospodarowanieprzestrzenne/app/StrefaPlanistyczna/PL.ZIPPZP.11393/100205-POG/1POG-75SZ/20251219T000000
przestrzen nazw	PL.ZIPPZP.11393/100205-POG
lokalny id	1POG-75SZ
wersja id	20251219T000000
poczatek wersji obiektu	2025-12-19T00:00
nazwa	strefa wielofunkcyjna z zabudową zagrodową
oznaczenie	75SZ
symbol	SZ
obowiazuje od	2024-06-28
obowiazuje do	obecnie


status	w opracowaniu https://inspire.ec.europa.eu/codelist/ProcessStepGeneralValue/elaboration
charakter ustalenia	ogólnie wiążące https://inspire.ec.europa.eu/codelist/RegulationNatureValue/generallyBinding
profil podstawowy	teren zabudowy zagrodowej teren produkcji w gospodarstwach rolnych teren akwakultury i obsługi rybactwa teren komunikacji teren zieleni urządzonej teren ogrodów działkowych teren infrastruktury technicznej
profil dodatkowy	teren wielkotowarowej produkcji rolnej teren usług teren wód
maksymalna nadziemna intensywnosc zabudowy	0.6
maksymalny udzial powierzchni zabudowy	30%
maksymalna wysokosc zabudowy	15.0 m
minimalny udzial powierzchni biologicznie czynnej	40%
geometria	
plan	https://www.gov.pl/zagospodarowanieprzestrzenne/app/AktPlanowaniaPrzestrzennego/PL.ZIPPZP.11393/100205-POG/1POG
strefa planistyczna	PL.ZIPPZP.11393_100205-POG_1POG-76SJ_20251219T000000
identfier	https://www.gov.pl/zagospodarowanieprzestrzenne/app/StrefaPlanistyczna/PL.ZIPPZP.11393/100205-POG/1POG-76SJ/20251219T000000
przestrzen nazw	PL.ZIPPZP.11393/100205-POG
lokalny id	1POG-76SJ
wersja id	20251219T000000
początek wersji obiektu	2025-12-19T00:00
nazwa	strefa wielofunkcyjna z zabudową mieszkaniową jednorodzinną
oznaczenie	76SJ
symbol	SJ
obowiązuje od	2024-06-28


obowiazuje do	obecnie
status	w opracowaniu https://inspire.ec.europa.eu/codelist/ProcessStepGeneralValue/elaboration
charakter ustalenia	ogólnie wiążące https://inspire.ec.europa.eu/codelist/RegulationNatureValue/generallyBinding
profil podstawowy	teren zabudowy mieszkaniowej jednorodzinnej teren usług teren komunikacji teren zieleni urządzonej teren ogrodów działkowych teren infrastruktury technicznej
profil dodatkowy	teren wód
maksymalna nadziemna intensywnosc zabudowy	0.4
maksymalny udzial powierzchni zabudowy	20%
maksymalna wysokosc zabudowy	10.0 m
minimalny udzial powierzchni biologicznie czynnej	30%
geometria	
plan	https://www.gov.pl/zagospodarowanieprzestrzenne/app/AktPlanowaniaPrzestrzennego/PL.ZIPPZP.11393/100205-POG/1POG
strefa planistyczna	PL.ZIPPZP.11393_100205-POG_1POG-76SZ_20251219T000000
identfier	https://www.gov.pl/zagospodarowanieprzestrzenne/app/StrefaPlanistyczna/PL.ZIPPZP.11393/100205-POG/1POG-76SZ/20251219T000000
przestrzen nazw	PL.ZIPPZP.11393/100205-POG
lokalny id	1POG-76SZ
wersja id	20251219T000000
poczatek wersji obiektu	2025-12-19T00:00
nazwa	strefa wielofunkcyjna z zabudową zagrodową
oznaczenie	76SZ
symbol	SZ
obowiazuje od	2024-06-28
obowiazuje do	obecnie

status	w opracowaniu https://inspire.ec.europa.eu/codelist/ProcessStepGeneralValue/elaboration
charakter ustalenia	ogólnie wiążące https://inspire.ec.europa.eu/codelist/RegulationNatureValue/generallyBinding
profil podstawowy	teren zabudowy zagrodowej teren produkcji w gospodarstwach rolnych teren akwakultury i obsługi rybactwa teren komunikacji teren zieleni urządzonej teren ogrodów działkowych teren infrastruktury technicznej
profil dodatkowy	teren wielkotowarowej produkcji rolnej teren usług teren wód
maksymalna nadziemna intensywnosc zabudowy	0.4
maksymalny udzial powierzchni zabudowy	20%
maksymalna wysokosc zabudowy	15.0 m
minimalny udzial powierzchni biologicznie czynnej	30%
geometria	
plan	https://www.gov.pl/zagospodarowanieprzestrzenne/app/AktPlanowaniaPrzestrzennego/PL.ZIPPZP.11393/100205-POG/1POG
strefa planistyczna	PL.ZIPPZP.11393_100205-POG_1POG-77SZ_20251219T000000
identfier	https://www.gov.pl/zagospodarowanieprzestrzenne/app/StrefaPlanistyczna/PL.ZIPPZP.11393/100205-POG/1POG-77SZ/20251219T000000
przestrzen nazw	PL.ZIPPZP.11393/100205-POG
lokalny id	1POG-77SZ
wersja id	20251219T000000
poczatek wersji obiektu	2025-12-19T00:00
nazwa	strefa wielofunkcyjna z zabudową zagrodową
oznaczenie	77SZ
symbol	SZ
obowiazuje od	2024-06-28


obowiązuje do	obecnie
status	w opracowaniu https://inspire.ec.europa.eu/codelist/ProcessStepGeneralValue/elaboration
charakter ustalenia	ogólnie wiążące https://inspire.ec.europa.eu/codelist/RegulationNatureValue/generallyBinding
profil podstawowy	teren zabudowy zagrodowej teren produkcji w gospodarstwach rolnych teren akwakultury i obsługi rybactwa teren komunikacji teren zieleni urządzonej teren ogrodów działkowych teren infrastruktury technicznej
profil dodatkowy	teren wielkotowarowej produkcji rolnej teren usług teren wód
maksymalna nadziemna intensywnosc zabudowy	0.4
maksymalny udział powierzchni zabudowy	20%
maksymalna wysokosc zabudowy	15.0 m
minimalny udział powierzchni biologicznie czynnej	40%
geometria	
plan	https://www.gov.pl/zagospodarowanieprzestrzenne/app/AktPlanowaniaPrzestrzennego/PL.ZIPPZP.11393/100205-POG/1POG
strefa planistyczna	PL.ZIPPZP.11393_100205-POG_1POG-77SJ_20251219T000000
identyfier	https://www.gov.pl/zagospodarowanieprzestrzenne/app/StrefaPlanistyczna/PL.ZIPPZP.11393/100205-POG/1POG-77SJ/20251219T000000
przestrzen nazw	PL.ZIPPZP.11393/100205-POG
lokalny id	1POG-77SJ
wersja id	20251219T000000
początek wersji obiektu	2025-12-19T00:00
nazwa	strefa wielofunkcyjna z zabudową mieszkaniową jednorodzinną
oznaczenie	77SJ
symbol	SJ


obowiazuje od	2024-06-28
obowiazuje do	obecnie
status	w opracowaniu https://inspire.ec.europa.eu/codelist/ProcessStepGeneralValue/elaboration
charakter ustalenia	ogólnie wiążące https://inspire.ec.europa.eu/codelist/RegulationNatureValue/generallyBinding
profil podstawowy	teren zabudowy mieszkaniowej jednorodzinnej teren usług teren komunikacji teren zieleni urządzonej teren ogrodów działkowych teren infrastruktury technicznej
profil dodatkowy	teren zieleni naturalnej teren wód
maksymalna nadziemna intensywnosc zabudowy	0.4
maksymalny udzial powierzchni zabudowy	40%
maksymalna wysokosc zabudowy	4.0 m
minimalny udzial powierzchni biologicznie czynnej	40%
geometria	
plan	https://www.gov.pl/zagospodarowanieprzestrzenne/app/AktPlanowaniaPrzestrzennego/PL.ZIPPZP.11393/100205-POG/1POG
strefa planistyczna	PL.ZIPPZP.11393_100205-POG_1POG-78SZ_20251219T000000
identfier	https://www.gov.pl/zagospodarowanieprzestrzenne/app/StrefaPlanistyczna/PL.ZIPPZP.11393/100205-POG/1POG-78SZ/20251219T000000
przestrzen nazw	PL.ZIPPZP.11393/100205-POG
lokalny id	1POG-78SZ
wersja id	20251219T000000
początek wersji obiektu	2025-12-19T00:00
nazwa	strefa wielofunkcyjna z zabudową zagrodową
oznaczenie	78SZ
symbol	SZ

obowiązuje od	2024-06-28
obowiązuje do	obecnie
status	w opracowaniu https://inspire.ec.europa.eu/codelist/ProcessStepGeneralValue/elaboration
charakter ustalenia	ogólnie wiążące https://inspire.ec.europa.eu/codelist/RegulationNatureValue/generallyBinding
profil podstawowy	teren zabudowy zagrodowej teren produkcji w gospodarstwach rolnych teren akwakultury i obsługi rybactwa teren komunikacji teren zieleni urządzonej teren ogrodów działkowych teren infrastruktury technicznej
profil dodatkowy	teren wielkotowarowej produkcji rolnej teren usług teren wód
maksymalna nadziemna intensywnosc zabudowy	0.6
maksymalny udział powierzchni zabudowy	30%
maksymalna wysokosc zabudowy	15.0 m
minimalny udział powierzchni biologicznie czynnej	30%
geometria	
plan	https://www.gov.pl/zagospodarowanieprzestrzenne/app/AktPlanowaniaPrzestrzennego/PL.ZIPPZP.11393/100205-POG/1POG
strefa planistyczna	PL.ZIPPZP.11393_100205-POG_1POG-78SJ_20251219T000000
identfier	https://www.gov.pl/zagospodarowanieprzestrzenne/app/StrefaPlanistyczna/PL.ZIPPZP.11393/100205-POG/1POG-78SJ/20251219T000000
przestrzen nazw	PL.ZIPPZP.11393/100205-POG
lokalny id	1POG-78SJ
wersja id	20251219T000000
początek wersji obiektu	2025-12-19T00:00
nazwa	strefa wielofunkcyjna z zabudową mieszkaniową jednorodzinną
oznaczenie	78SJ

symbol	SJ
obowiazuje od	2024-06-28
obowiazuje do	obecnie
status	w opracowaniu https://inspire.ec.europa.eu/codelist/ProcessStepGeneralValue/elaboration
charakter ustalenia	ogólnie wiążące https://inspire.ec.europa.eu/codelist/RegulationNatureValue/generallyBinding
profil podstawowy	teren zabudowy mieszkaniowej jednorodzinnej teren usług teren komunikacji teren zieleni urządzonej teren ogrodów działkowych teren infrastruktury technicznej
profil dodatkowy	teren wód
maksymalna nadziemna intensywnosc zabudowy	0.4
maksymalny udzial powierzchni zabudowy	20%
maksymalna wysokosc zabudowy	10.0 m
minimalny udzial powierzchni biologicznie czynnej	50%
geometria	
plan	https://www.gov.pl/zagospodarowanieprzestrzenne/app/AktPlanowaniaPrzestrzennego/PL.ZIPPZP.11393/100205-POG/1POG
strefa planistyczna	PL.ZIPPZP.11393_100205-POG_1POG-79SZ_20251219T000000
identfier	https://www.gov.pl/zagospodarowanieprzestrzenne/app/StrefaPlanistyczna/PL.ZIPPZP.11393/100205-POG/1POG-79SZ/20251219T000000
przestrzen nazw	PL.ZIPPZP.11393/100205-POG
lokalny id	1POG-79SZ
wersja id	20251219T000000
poczatek wersji obiektu	2025-12-19T00:00
nazwa	strefa wielofunkcyjna z zabudową zagrodową
oznaczenie	79SZ
symbol	SZ


obowiązuje od	2024-06-28
obowiązuje do	obecnie
status	w opracowaniu https://inspire.ec.europa.eu/codelist/ProcessStepGeneralValue/elaboration
charakter ustalenia	ogólnie wiążące https://inspire.ec.europa.eu/codelist/RegulationNatureValue/generallyBinding
profil podstawowy	teren zabudowy zagrodowej teren produkcji w gospodarstwach rolnych teren akwakultury i obsługi rybactwa teren komunikacji teren zieleni urządzonej teren ogrodów działkowych teren infrastruktury technicznej
profil dodatkowy	teren wielkotowarowej produkcji rolnej teren usług teren wód
maksymalna nadziemna intensywnosc zabudowy	0.6
maksymalny udział powierzchni zabudowy	30%
maksymalna wysokosc zabudowy	15.0 m
minimalny udział powierzchni biologicznie czynnej	40%
geometria	
plan	https://www.gov.pl/zagospodarowanieprzestrzenne/app/AktPlanowaniaPrzestrzennego/PL.ZIPPZP.11393/100205-POG/1POG
strefa planistyczna	PL.ZIPPZP.11393_100205-POG_1POG-79SJ_20251219T000000
identfier	https://www.gov.pl/zagospodarowanieprzestrzenne/app/StrefaPlanistyczna/PL.ZIPPZP.11393/100205-POG/1POG-79SJ/20251219T000000
przestrzen nazw	PL.ZIPPZP.11393/100205-POG
lokalny id	1POG-79SJ
wersja id	20251219T000000
początek wersji obiektu	2025-12-19T00:00
nazwa	strefa wielofunkcyjna z zabudową mieszkaniową jednorodzinną
oznaczenie	79SJ


symbol	SJ
obowiązuje od	2024-06-28
obowiązuje do	obecnie
status	w opracowaniu https://inspire.ec.europa.eu/codelist/ProcessStepGeneralValue/elaboration
charakter ustalenia	ogólnie wiążące https://inspire.ec.europa.eu/codelist/RegulationNatureValue/generallyBinding
profil podstawowy	teren zabudowy mieszkaniowej jednorodzinnej teren usług teren komunikacji teren zieleni urządzonej teren ogrodów działkowych teren infrastruktury technicznej
profil dodatkowy	teren zieleni naturalnej teren wód
maksymalna nadziemna intensywnosc zabudowy	0.4
maksymalny udział powierzchni zabudowy	40%
maksymalna wysokosc zabudowy	10.0 m
minimalny udział powierzchni biologicznie czynnej	40%
geometria	
plan	https://www.gov.pl/zagospodarowanieprzestrzenne/app/AktPlanowaniaPrzestrzennego/PL.ZIPPZP.11393/100205-POG/1POG
strefa planistyczna	PL.ZIPPZP.11393_100205-POG_1POG-80SJ_20251219T000000
identfier	https://www.gov.pl/zagospodarowanieprzestrzenne/app/StrefaPlanistyczna/PL.ZIPPZP.11393/100205-POG/1POG-80SJ/20251219T000000
przestrzen nazw	PL.ZIPPZP.11393/100205-POG
lokalny id	1POG-80SJ
wersja id	20251219T000000
początek wersji obiektu	2025-12-19T00:00
nazwa	strefa wielofunkcyjna z zabudową mieszkaniową jednorodzinną
oznaczenie	80SJ

symbol	SJ
obowiązuje od	2024-06-28
obowiązuje do	obecnie
status	w opracowaniu https://inspire.ec.europa.eu/codelist/ProcessStepGeneralValue/elaboration
charakter ustalenia	ogólnie wiążące https://inspire.ec.europa.eu/codelist/RegulationNatureValue/generallyBinding
profil podstawowy	teren zabudowy mieszkaniowej jednorodzinnej teren usług teren komunikacji teren zieleni urządzonej teren ogrodów działkowych teren infrastruktury technicznej
profil dodatkowy	teren zieleni naturalnej teren lasu teren wód
maksymalna nadziemna intensywnosc zabudowy	0.6
maksymalny udział powierzchni zabudowy	30%
maksymalna wysokosc zabudowy	10.0 m
minimalny udział powierzchni biologicznie czynnej	40%
geometria	
plan	https://www.gov.pl/zagospodarowanieprzestrzenne/app/AktPlanowaniaPrzestrzennego/PL.ZIPPZP.11393/100205-POG/1POG
strefa planistyczna	PL.ZIPPZP.11393_100205-POG_1POG-80SZ_20251219T000000
identfier	https://www.gov.pl/zagospodarowanieprzestrzenne/app/StrefaPlanistyczna/PL.ZIPPZP.11393/100205-POG/1POG-80SZ/20251219T000000
przestrzen nazw	PL.ZIPPZP.11393/100205-POG
lokalny id	1POG-80SZ
wersja id	20251219T000000
początek wersji obiektu	2025-12-19T00:00
nazwa	strefa wielofunkcyjna z zabudową zagrodową
oznaczenie	80SZ

symbol	SZ
obowiazuje od	2024-06-28
obowiazuje do	obecnie
status	w opracowaniu https://inspire.ec.europa.eu/codelist/ProcessStepGeneralValue/elaboration
charakter ustalenia	ogólnie wiążące https://inspire.ec.europa.eu/codelist/RegulationNatureValue/generallyBinding
profil podstawowy	teren zabudowy zagrodowej teren produkcji w gospodarstwach rolnych teren akwakultury i obsługi rybactwa teren komunikacji teren zieleni urządzonej teren ogrodów działkowych teren infrastruktury technicznej
profil dodatkowy	teren wielkotowarowej produkcji rolnej teren usług teren wód
maksymalna nadziemna intensywnosc zabudowy	0.4
maksymalny udzial powierzchni zabudowy	20%
maksymalna wysokosc zabudowy	15.0 m
minimalny udzial powierzchni biologicznie czynnej	30%
geometria	
plan	https://www.gov.pl/zagospodarowanieprzestrzenne/app/AktPlanowaniaPrzestrzennego/PL.ZIPPZP.11393/100205-POG/1POG
strefa planistyczna	PL.ZIPPZP.11393_100205-POG_1POG-81SJ_20251219T000000
identfier	https://www.gov.pl/zagospodarowanieprzestrzenne/app/StrefaPlanistyczna/PL.ZIPPZP.11393/100205-POG/1POG-81SJ/20251219T000000
przestrzen nazw	PL.ZIPPZP.11393/100205-POG
lokalny id	1POG-81SJ
wersja id	20251219T000000
poczatek wersji obiektu	2025-12-19T00:00
nazwa	strefa wielofunkcyjna z zabudową mieszkaniową jednorodzinną


oznaczenie	81SJ
symbol	SJ
obowiązuje od	2024-06-28
obowiązuje do	obecnie
status	w opracowaniu https://inspire.ec.europa.eu/codelist/ProcessStepGeneralValue/elaboration
charakter ustalenia	ogólnie wiążące https://inspire.ec.europa.eu/codelist/RegulationNatureValue/generallyBinding
profil podstawowy	teren zabudowy mieszkaniowej jednorodzinnej teren usług teren komunikacji teren zieleni urządzonej teren ogrodów działkowych teren infrastruktury technicznej
profil dodatkowy	teren wód
maksymalna nadziemna intensywnosc zabudowy	0.6
maksymalny udział powierzchni zabudowy	30%
maksymalna wysokosc zabudowy	10.0 m
minimalny udział powierzchni biologicznie czynnej	30%
geometria	
plan	https://www.gov.pl/zagospodarowanieprzestrzenne/app/AktPlanowaniaPrzestrzennego/PL.ZIPPZP.11393/100205-POG/1POG
strefa planistyczna	PL.ZIPPZP.11393_100205-POG_1POG-81SZ_20251219T000000
identyfier	https://www.gov.pl/zagospodarowanieprzestrzenne/app/StrefaPlanistyczna/PL.ZIPPZP.11393/100205-POG/1POG-81SZ/20251219T000000
przestrzen nazw	PL.ZIPPZP.11393/100205-POG
lokalny id	1POG-81SZ
wersja id	20251219T000000
początek wersji obiektu	2025-12-19T00:00
nazwa	strefa wielofunkcyjna z zabudową zagrodową
oznaczenie	81SZ


symbol	SZ
obowiazuje od	2024-06-28
obowiazuje do	obecnie
status	w opracowaniu https://inspire.ec.europa.eu/codelist/ProcessStepGeneralValue/elaboration
charakter ustalenia	ogólnie wiążące https://inspire.ec.europa.eu/codelist/RegulationNatureValue/generallyBinding
profil podstawowy	teren zabudowy zagrodowej teren produkcji w gospodarstwach rolnych teren akwakultury i obsługi rybactwa teren komunikacji teren zieleni urządzonej teren ogrodów działkowych teren infrastruktury technicznej
profil dodatkowy	teren wielkotowarowej produkcji rolnej teren usług teren wód
maksymalna nadziemna intensywnosc zabudowy	0.6
maksymalny udzial powierzchni zabudowy	30%
maksymalna wysokosc zabudowy	15.0 m
minimalny udzial powierzchni biologicznie czynnej	40%
geometria	
plan	https://www.gov.pl/zagospodarowanieprzestrzenne/app/AktPlanowaniaPrzestrzennego/PL.ZIPPZP.11393/100205-POG/1POG
strefa planistyczna	PL.ZIPPZP.11393_100205-POG_1POG-82SJ_20251219T000000
identfier	https://www.gov.pl/zagospodarowanieprzestrzenne/app/StrefaPlanistyczna/PL.ZIPPZP.11393/100205-POG/1POG-82SJ/20251219T000000
przestrzen nazw	PL.ZIPPZP.11393/100205-POG
lokalny id	1POG-82SJ
wersja id	20251219T000000
początek wersji obiektu	2025-12-19T00:00
nazwa	strefa wielofunkcyjna z zabudową mieszkaniową jednorodzinną

oznaczenie	82SJ
symbol	SJ
obowiązuje od	2024-06-28
obowiązuje do	obecnie
status	w opracowaniu https://inspire.ec.europa.eu/codelist/ProcessStepGeneralValue/elaboration
charakter ustalenia	ogólnie wiążące https://inspire.ec.europa.eu/codelist/RegulationNatureValue/generallyBinding
profil podstawowy	teren zabudowy mieszkaniowej jednorodzinnej teren usług teren komunikacji teren zieleni urządzonej teren ogrodów działkowych teren infrastruktury technicznej
profil dodatkowy	teren zieleni naturalnej teren wód
maksymalna nadziemna intensywnosc zabudowy	1.5
maksymalny udział powierzchni zabudowy	50%
maksymalna wysokość zabudowy	12.0 m
minimalny udział powierzchni biologicznie czynnej	50%
geometria	
plan	https://www.gov.pl/zagospodarowanieprzestrzenne/app/AktPlanowaniaPrzestrzennego/PL.ZIPPZP.11393/100205-POG/1POG
strefa planistyczna	PL.ZIPPZP.11393_100205-POG_1POG-82SZ_20251219T000000
identyfier	https://www.gov.pl/zagospodarowanieprzestrzenne/app/StrefaPlanistyczna/PL.ZIPPZP.11393/100205-POG/1POG-82SZ/20251219T000000
przestrzen nazw	PL.ZIPPZP.11393/100205-POG
lokalny id	1POG-82SZ
wersja id	20251219T000000
początek wersji obiektu	2025-12-19T00:00
nazwa	strefa wielofunkcyjna z zabudową zagrodową


oznaczenie	82SZ
symbol	SZ
obowiazuje od	2024-06-28
obowiazuje do	obecnie
status	w opracowaniu https://inspire.ec.europa.eu/codelist/ProcessStepGeneralValue/elaboration
charakter ustalenia	ogólnie wiążące https://inspire.ec.europa.eu/codelist/RegulationNatureValue/generallyBinding
profil podstawowy	teren zabudowy zagrodowej teren produkcji w gospodarstwach rolnych teren akwakultury i obsługi rybactwa teren komunikacji teren zieleni urządzonej teren ogrodów działkowych teren infrastruktury technicznej
profil dodatkowy	teren wielkotowarowej produkcji rolnej teren usług teren wód
maksymalna nadziemna intensywnosc zabudowy	0.8
maksymalny udzial powierzchni zabudowy	40%
maksymalna wysokosc zabudowy	15.0 m
minimalny udzial powierzchni biologicznie czynnej	30%
geometria	
plan	https://www.gov.pl/zagospodarowanieprzestrzenne/app/AktPlanowaniaPrzestrzennego/PL.ZIPPZP.11393/100205-POG/1POG
strefa planistyczna	PL.ZIPPZP.11393_100205-POG_1POG-83SZ_20251219T000000
identyfier	https://www.gov.pl/zagospodarowanieprzestrzenne/app/StrefaPlanistyczna/PL.ZIPPZP.11393/100205-POG/1POG-83SZ/20251219T000000
przestrzen nazw	PL.ZIPPZP.11393/100205-POG
lokalny id	1POG-83SZ
wersja id	20251219T000000
poczatek wersji obiektu	2025-12-19T00:00

nazwa	strefa wielofunkcyjna z zabudową zagrodową
oznaczenie	83SZ
symbol	SZ
obowiązuje od	2024-06-28
obowiązuje do	obecnie
status	w opracowaniu https://inspire.ec.europa.eu/codelist/ProcessStepGeneralValue/elaboration
charakter ustalenia	ogólnie wiążące https://inspire.ec.europa.eu/codelist/RegulationNatureValue/generallyBinding
profil podstawowy	teren zabudowy zagrodowej teren produkcji w gospodarstwach rolnych teren akwakultury i obsługi rybactwa teren komunikacji teren zieleni urządzonej teren ogrodów działkowych teren infrastruktury technicznej
profil dodatkowy	teren wielkotowarowej produkcji rolnej teren usług teren wód
maksymalna nadziemna intensywnosc zabudowy	0.4
maksymalny udział powierzchni zabudowy	20%
maksymalna wysokosc zabudowy	15.0 m
minimalny udział powierzchni biologicznie czynnej	30%
geometria	
plan	https://www.gov.pl/zagospodarowanieprzestrzenne/app/AktPlanowaniaPrzestrzennego/PL.ZIPPZP.11393/100205-POG/1POG
strefa planistyczna	PL.ZIPPZP.11393_100205-POG_1POG-83SJ_20251219T000000
identfier	https://www.gov.pl/zagospodarowanieprzestrzenne/app/StrefaPlanistyczna/PL.ZIPPZP.11393/100205-POG/1POG-83SJ/20251219T000000
przestrzen nazw	PL.ZIPPZP.11393/100205-POG
lokalny id	1POG-83SJ
wersja id	20251219T000000


początek wersji obiektu	2025-12-19T00:00
nazwa	strefa wielofunkcyjna z zabudową mieszkaniową jednorodzinną
oznaczenie	83SJ
symbol	SJ
obowiązuje od	2024-06-28
obowiązuje do	obecnie
status	w opracowaniu https://inspire.ec.europa.eu/codelist/ProcessStepGeneralValue/elaboration
charakter ustalenia	ogólnie wiążące https://inspire.ec.europa.eu/codelist/RegulationNatureValue/generallyBinding
profil podstawowy	teren zabudowy mieszkaniowej jednorodzinnej teren usług teren komunikacji teren zieleni urządzonej teren ogrodów działkowych teren infrastruktury technicznej
profil dodatkowy	teren zieleni naturalnej teren wód
maksymalna nadziemna intensywność zabudowy	0.6
maksymalny udział powierzchni zabudowy	30%
maksymalna wysokość zabudowy	9.0 m
minimalny udział powierzchni biologicznie czynnej	60%
geometria	
plan	https://www.gov.pl/zagospodarowanieprzestrzenne/app/AktPlanowaniaPrzestrzennego/PL.ZIPPZP.11393/100205-POG/1POG
strefa planistyczna	PL.ZIPPZP.11393_100205-POG_1POG-84SZ_20251219T000000
identyfikator	https://www.gov.pl/zagospodarowanieprzestrzenne/app/StrefaPlanistyczna/PL.ZIPPZP.11393/100205-POG/1POG-84SZ/20251219T000000
przestrzeń nazw	PL.ZIPPZP.11393/100205-POG
lokalny id	1POG-84SZ
wersja id	20251219T000000

początek wersji obiektu	2025-12-19T00:00
nazwa	strefa wielofunkcyjna z zabudową zagrodową
oznaczenie	84SZ
symbol	SZ
obowiązuje od	2024-06-28
obowiązuje do	obecnie
status	w opracowaniu https://inspire.ec.europa.eu/codelist/ProcessStepGeneralValue/elaboration
charakter ustalenia	ogólnie wiążące https://inspire.ec.europa.eu/codelist/RegulationNatureValue/generallyBinding
profil podstawowy	teren zabudowy zagrodowej teren produkcji w gospodarstwach rolnych teren akwakultury i obsługi rybactwa teren komunikacji teren zieleni urządzonej teren ogrodów działkowych teren infrastruktury technicznej
profil dodatkowy	teren wielkotowarowej produkcji rolnej teren usług teren wód
maksymalna nadziemna intensywność zabudowy	0.4
maksymalny udział powierzchni zabudowy	20%
maksymalna wysokość zabudowy	15.0 m
minimalny udział powierzchni biologicznie czynnej	40%
geometria	
plan	https://www.gov.pl/zagospodarowanieprzestrzenne/app/AktPlanowaniaPrzestrzennego/PL.ZIPPZP.11393/100205-POG/1POG
strefa planistyczna	PL.ZIPPZP.11393_100205-POG_1POG-84SJ_20251219T000000
identyfikator	https://www.gov.pl/zagospodarowanieprzestrzenne/app/StrefaPlanistyczna/PL.ZIPPZP.11393/100205-POG/1POG-84SJ/20251219T000000
przestrzeń nazw	PL.ZIPPZP.11393/100205-POG
lokalny id	1POG-84SJ

wersja id	20251219T000000
początek wersji obiektu	2025-12-19T00:00
nazwa	strefa wielofunkcyjna z zabudową mieszkaniową jednorodzinną
oznaczenie	84SJ
symbol	SJ
obowiązuje od	2024-06-28
obowiązuje do	obecnie
status	w opracowaniu https://inspire.ec.europa.eu/codelist/ProcessStepGeneralValue/elaboration
charakter ustalenia	ogólnie wiążące https://inspire.ec.europa.eu/codelist/RegulationNatureValue/generallyBinding
profil podstawowy	teren zabudowy mieszkaniowej jednorodzinnej teren usług teren komunikacji teren zieleni urządzonej teren ogrodów działkowych teren infrastruktury technicznej
profil dodatkowy	teren zieleni naturalnej teren wód
maksymalna nadziemna intensywność zabudowy	0.6
maksymalny udział powierzchni zabudowy	30%
maksymalna wysokość zabudowy	10.0 m
minimalny udział powierzchni biologicznie czynnej	30%
geometria	
plan	https://www.gov.pl/zagospodarowanieprzestrzenne/app/AktPlanowaniaPrzestrzennego/PL.ZIPPZP.11393/100205-POG/1POG
strefa planistyczna	PL.ZIPPZP.11393_100205-POG_1POG-85SJ_20251219T000000
identyfikator	https://www.gov.pl/zagospodarowanieprzestrzenne/app/StrefaPlanistyczna/PL.ZIPPZP.11393/100205-POG/1POG-85SJ/20251219T000000
przestrzeń nazw	PL.ZIPPZP.11393/100205-POG
lokalny id	1POG-85SJ

wersja id	20251219T000000
początek wersji obiektu	2025-12-19T00:00
nazwa	strefa wielofunkcyjna z zabudową mieszkaniową jednorodzinną
oznaczenie	85SJ
symbol	SJ
obowiązuje od	2024-06-28
obowiązuje do	obecnie
status	w opracowaniu https://inspire.ec.europa.eu/codelist/ProcessStepGeneralValue/elaboration
charakter ustalenia	ogólnie wiążące https://inspire.ec.europa.eu/codelist/RegulationNatureValue/generallyBinding
profil podstawowy	teren zabudowy mieszkaniowej jednorodzinnej teren usług teren komunikacji teren zieleni urządzonej teren ogrodów działkowych teren infrastruktury technicznej
profil dodatkowy	teren wód
maksymalna nadziemna intensywność zabudowy	0.4
maksymalny udział powierzchni zabudowy	20%
maksymalna wysokość zabudowy	10.0 m
minimalny udział powierzchni biologicznie czynnej	30%
geometria	
plan	https://www.gov.pl/zagospodarowanieprzestrzenne/app/AktPlanowaniaPrzestrzennego/PL.ZIPPZP.11393/100205-POG/1POG
strefa planistyczna	PL.ZIPPZP.11393_100205-POG_1POG-85SZ_20251219T000000
identyfikator	https://www.gov.pl/zagospodarowanieprzestrzenne/app/StrefaPlanistyczna/PL.ZIPPZP.11393/100205-POG/1POG-85SZ/20251219T000000
przestrzeń nazw	PL.ZIPPZP.11393/100205-POG
lokalny id	1POG-85SZ
wersja id	20251219T000000

początek wersji obiektu	2025-12-19T00:00
nazwa	strefa wielofunkcyjna z zabudową zagrodową
oznaczenie	85SZ
symbol	SZ
obowiązuje od	2024-06-28
obowiązuje do	obecnie
status	w opracowaniu https://inspire.ec.europa.eu/codelist/ProcessStepGeneralValue/elaboration
charakter ustalenia	ogólnie wiążące https://inspire.ec.europa.eu/codelist/RegulationNatureValue/generallyBinding
profil podstawowy	teren zabudowy zagrodowej teren produkcji w gospodarstwach rolnych teren akwakultury i obsługi rybactwa teren komunikacji teren zieleni urządzonej teren ogrodów działkowych teren infrastruktury technicznej
profil dodatkowy	teren wielkotowarowej produkcji rolnej teren usług teren wód
maksymalna nadziemna intensywność zabudowy	0.4
maksymalny udział powierzchni zabudowy	20%
maksymalna wysokość zabudowy	15.0 m
minimalny udział powierzchni biologicznie czynnej	30%
geometria	
plan	https://www.gov.pl/zagospodarowanieprzestrzenne/app/AktPlanowaniaPrzestrzennego/PL.ZIPPZP.11393/100205-POG/1POG
strefa planistyczna	PL.ZIPPZP.11393_100205-POG_1POG-86SZ_20251219T000000
identyfikator	https://www.gov.pl/zagospodarowanieprzestrzenne/app/StrefaPlanistyczna/PL.ZIPPZP.11393/100205-POG/1POG-86SZ/20251219T000000
przestrzeń nazw	PL.ZIPPZP.11393/100205-POG
lokalny id	1POG-86SZ

wersja id	20251219T000000
początek wersji obiektu	2025-12-19T00:00
nazwa	strefa wielofunkcyjna z zabudową zagrodową
oznaczenie	86SZ
symbol	SZ
obowiązuje od	2024-06-28
obowiązuje do	obecnie
status	w opracowaniu https://inspire.ec.europa.eu/codelist/ProcessStepGeneralValue/elaboration
charakter ustalenia	ogólnie wiążące https://inspire.ec.europa.eu/codelist/RegulationNatureValue/generallyBinding
profil podstawowy	teren zabudowy zagrodowej teren produkcji w gospodarstwach rolnych teren akwakultury i obsługi rybactwa teren komunikacji teren zieleni urządzonej teren ogrodów działkowych teren infrastruktury technicznej
profil dodatkowy	teren wielkotowarowej produkcji rolnej teren usług teren wód
maksymalna nadziemna intensywność zabudowy	0.4
maksymalny udział powierzchni zabudowy	20%
maksymalna wysokość zabudowy	15.0 m
minimalny udział powierzchni biologicznie czynnej	30%
geometria	
plan	https://www.gov.pl/zagospodarowanieprzestrzenne/app/AktPlanowaniaPrzestrzennego/PL.ZIPPZP.11393/100205-POG/1POG
strefa planistyczna	PL.ZIPPZP.11393_100205-POG_1POG-86SJ_20251219T000000
identyfikator	https://www.gov.pl/zagospodarowanieprzestrzenne/app/StrefaPlanistyczna/PL.ZIPPZP.11393/100205-POG/1POG-86SJ/20251219T000000
przestrzeń nazw	PL.ZIPPZP.11393/100205-POG


lokalny id	1POG-86SJ
wersja id	20251219T000000
początek wersji obiektu	2025-12-19T00:00
nazwa	strefa wielofunkcyjna z zabudową mieszkaniową jednorodzinną
oznaczenie	86SJ
symbol	SJ
obowiązuje od	2024-06-28
obowiązuje do	obecnie
status	w opracowaniu https://inspire.ec.europa.eu/codelist/ProcessStepGeneralValue/elaboration
charakter ustalenia	ogólnie wiążące https://inspire.ec.europa.eu/codelist/RegulationNatureValue/generallyBinding
profil podstawowy	teren zabudowy mieszkaniowej jednorodzinnej teren usług teren komunikacji teren zieleni urządzonej teren ogrodów działkowych teren infrastruktury technicznej
profil dodatkowy	teren wód
maksymalna nadziemna intensywność zabudowy	0.4
maksymalny udział powierzchni zabudowy	20%
maksymalna wysokość zabudowy	10.0 m
minimalny udział powierzchni biologicznie czynnej	30%
geometria	
plan	https://www.gov.pl/zagospodarowanieprzestrzenne/app/AktPlanowaniaPrzestrzennego/PL.ZIPPZP.11393/100205-POG/1POG
strefa planistyczna	PL.ZIPPZP.11393_100205-POG_1POG-87SZ_20251219T000000
identyfier	https://www.gov.pl/zagospodarowanieprzestrzenne/app/StrefaPlanistyczna/PL.ZIPPZP.11393/100205-POG/1POG-87SZ/20251219T000000
przestrzeń nazw	PL.ZIPPZP.11393/100205-POG
lokalny id	1POG-87SZ

wersja id	20251219T000000
początek wersji obiektu	2025-12-19T00:00
nazwa	strefa wielofunkcyjna z zabudową zagrodową
oznaczenie	87SZ
symbol	SZ
obowiązuje od	2024-06-28
obowiązuje do	obecnie
status	w opracowaniu https://inspire.ec.europa.eu/codelist/ProcessStepGeneralValue/elaboration
charakter ustalenia	ogólnie wiążące https://inspire.ec.europa.eu/codelist/RegulationNatureValue/generallyBinding
profil podstawowy	teren zabudowy zagrodowej teren produkcji w gospodarstwach rolnych teren akwakultury i obsługi rybactwa teren komunikacji teren zieleni urządzonej teren ogrodów działkowych teren infrastruktury technicznej
profil dodatkowy	teren wielkotowarowej produkcji rolnej teren usług teren wód
maksymalna nadziemna intensywność zabudowy	0.8
maksymalny udział powierzchni zabudowy	40%
maksymalna wysokość zabudowy	15.0 m
minimalny udział powierzchni biologicznie czynnej	40%
geometria	
plan	https://www.gov.pl/zagospodarowanieprzestrzenne/app/AktPlanowaniaPrzestrzennego/PL.ZIPPZP.11393/100205-POG/1POG
strefa planistyczna	PL.ZIPPZP.11393_100205-POG_1POG-87SJ_20251219T000000
identyfikator	https://www.gov.pl/zagospodarowanieprzestrzenne/app/StrefaPlanistyczna/PL.ZIPPZP.11393/100205-POG/1POG-87SJ/20251219T000000
przestrzeń nazw	PL.ZIPPZP.11393/100205-POG

lokalny id	1POG-87SJ
wersja id	20251219T000000
początek wersji obiektu	2025-12-19T00:00
nazwa	strefa wielofunkcyjna z zabudową mieszkaniową jednorodzinną
oznaczenie	87SJ
symbol	SJ
obowiązuje od	2024-06-28
obowiązuje do	obecnie
status	w opracowaniu https://inspire.ec.europa.eu/codelist/ProcessStepGeneralValue/elaboration
charakter ustalenia	ogólnie wiążące https://inspire.ec.europa.eu/codelist/RegulationNatureValue/generallyBinding
profil podstawowy	teren zabudowy mieszkaniowej jednorodzinnej teren usług teren komunikacji teren zieleni urządzonej teren ogrodów działkowych teren infrastruktury technicznej
profil dodatkowy	teren wód
maksymalna nadziemna intensywność zabudowy	0.6
maksymalny udział powierzchni zabudowy	30%
maksymalna wysokość zabudowy	12.0 m
minimalny udział powierzchni biologicznie czynnej	40%
geometria	
plan	https://www.gov.pl/zagospodarowanieprzestrzenne/app/AktPlanowaniaPrzestrzennego/PL.ZIPPZP.11393/100205-POG/1POG
strefa planistyczna	PL.ZIPPZP.11393_100205-POG_1POG-88SZ_20251219T000000
identyfier	https://www.gov.pl/zagospodarowanieprzestrzenne/app/StrefaPlanistyczna/PL.ZIPPZP.11393/100205-POG/1POG-88SZ/20251219T000000
przestrzeń nazw	PL.ZIPPZP.11393/100205-POG
lokalny id	1POG-88SZ

wersja id	20251219T000000
początek wersji obiektu	2025-12-19T00:00
nazwa	strefa wielofunkcyjna z zabudową zagrodową
oznaczenie	88SZ
symbol	SZ
obowiązuje od	2024-06-28
obowiązuje do	obecnie
status	w opracowaniu https://inspire.ec.europa.eu/codelist/ProcessStepGeneralValue/elaboration
charakter ustalenia	ogólnie wiążące https://inspire.ec.europa.eu/codelist/RegulationNatureValue/generallyBinding
profil podstawowy	teren zabudowy zagrodowej teren produkcji w gospodarstwach rolnych teren akwakultury i obsługi rybactwa teren komunikacji teren zieleni urządzonej teren ogrodów działkowych teren infrastruktury technicznej
profil dodatkowy	teren wielkotowarowej produkcji rolnej teren usług teren wód
maksymalna nadziemna intensywność zabudowy	0.4
maksymalny udział powierzchni zabudowy	20%
maksymalna wysokość zabudowy	15.0 m
minimalny udział powierzchni biologicznie czynnej	30%
geometria	
plan	https://www.gov.pl/zagospodarowanieprzestrzenne/app/AktPlanowaniaPrzestrzennego/PL.ZIPPZP.11393/100205-POG/1POG
strefa planistyczna	PL.ZIPPZP.11393_100205-POG_1POG-88SJ_20251219T000000
identyfikator	https://www.gov.pl/zagospodarowanieprzestrzenne/app/StrefaPlanistyczna/PL.ZIPPZP.11393/100205-POG/1POG-88SJ/20251219T000000
przestrzeń nazw	PL.ZIPPZP.11393/100205-POG

lokalny id	1POG-88SJ
wersja id	20251219T000000
początek wersji obiektu	2025-12-19T00:00
nazwa	strefa wielofunkcyjna z zabudową mieszkaniową jednorodzinną
oznaczenie	88SJ
symbol	SJ
obowiązuje od	2024-06-28
obowiązuje do	obecnie
status	w opracowaniu https://inspire.ec.europa.eu/codelist/ProcessStepGeneralValue/elaboration
charakter ustalenia	ogólnie wiążące https://inspire.ec.europa.eu/codelist/RegulationNatureValue/generallyBinding
profil podstawowy	teren zabudowy mieszkaniowej jednorodzinnej teren usług teren komunikacji teren zieleni urządzonej teren ogrodów działkowych teren infrastruktury technicznej
profil dodatkowy	teren wód
maksymalna nadziemna intensywność zabudowy	0.6
maksymalny udział powierzchni zabudowy	30%
maksymalna wysokość zabudowy	10.0 m
minimalny udział powierzchni biologicznie czynnej	40%
geometria	
plan	https://www.gov.pl/zagospodarowanieprzestrzenne/app/AktPlanowaniaPrzestrzennego/PL.ZIPPZP.11393/100205-POG/1POG
strefa planistyczna	PL.ZIPPZP.11393_100205-POG_1POG-89SZ_20251219T000000
identyfier	https://www.gov.pl/zagospodarowanieprzestrzenne/app/StrefaPlanistyczna/PL.ZIPPZP.11393/100205-POG/1POG-89SZ/20251219T000000
przestrzeń nazw	PL.ZIPPZP.11393/100205-POG
lokalny id	1POG-89SZ


wersja id	20251219T000000
początek wersji obiektu	2025-12-19T00:00
nazwa	strefa wielofunkcyjna z zabudową zagrodową
oznaczenie	89SZ
symbol	SZ
obowiązuje od	2024-06-28
obowiązuje do	obecnie
status	w opracowaniu https://inspire.ec.europa.eu/codelist/ProcessStepGeneralValue/elaboration
charakter ustalenia	ogólnie wiążące https://inspire.ec.europa.eu/codelist/RegulationNatureValue/generallyBinding
profil podstawowy	teren zabudowy zagrodowej teren produkcji w gospodarstwach rolnych teren akwakultury i obsługi rybactwa teren komunikacji teren zieleni urządzonej teren ogrodów działkowych teren infrastruktury technicznej
profil dodatkowy	teren wielkotowarowej produkcji rolnej teren usług teren wód
maksymalna nadziemna intensywność zabudowy	0.4
maksymalny udział powierzchni zabudowy	20%
maksymalna wysokość zabudowy	15.0 m
minimalny udział powierzchni biologicznie czynnej	40%
geometria	
plan	https://www.gov.pl/zagospodarowanieprzestrzenne/app/AktPlanowaniaPrzestrzennego/PL.ZIPPZP.11393/100205-POG/1POG
strefa planistyczna	PL.ZIPPZP.11393_100205-POG_1POG-89SJ_20251219T000000
identyfikator	https://www.gov.pl/zagospodarowanieprzestrzenne/app/StrefaPlanistyczna/PL.ZIPPZP.11393/100205-POG/1POG-89SJ/20251219T000000
przestrzeń nazw	PL.ZIPPZP.11393/100205-POG

lokalny id	1POG-89SJ
wersja id	20251219T000000
początek wersji obiektu	2025-12-19T00:00
nazwa	strefa wielofunkcyjna z zabudową mieszkaniową jednorodzinną
oznaczenie	89SJ
symbol	SJ
obowiązuje od	2024-06-28
obowiązuje do	obecnie
status	w opracowaniu https://inspire.ec.europa.eu/codelist/ProcessStepGeneralValue/elaboration
charakter ustalenia	ogólnie wiążące https://inspire.ec.europa.eu/codelist/RegulationNatureValue/generallyBinding
profil podstawowy	teren zabudowy mieszkaniowej jednorodzinnej teren usług teren komunikacji teren zieleni urządzonej teren ogrodów działkowych teren infrastruktury technicznej
profil dodatkowy	teren wód
maksymalna nadziemna intensywność zabudowy	0.6
maksymalny udział powierzchni zabudowy	30%
maksymalna wysokość zabudowy	10.0 m
minimalny udział powierzchni biologicznie czynnej	30%
geometria	
plan	https://www.gov.pl/zagospodarowanieprzestrzenne/app/AktPlanowaniaPrzestrzennego/PL.ZIPPZP.11393/100205-POG/1POG
strefa planistyczna	PL.ZIPPZP.11393_100205-POG_1POG-90SZ_20251219T000000
identyfier	https://www.gov.pl/zagospodarowanieprzestrzenne/app/StrefaPlanistyczna/PL.ZIPPZP.11393/100205-POG/1POG-90SZ/20251219T000000
przestrzeń nazw	PL.ZIPPZP.11393/100205-POG
lokalny id	1POG-90SZ


wersja id	20251219T000000
początek wersji obiektu	2025-12-19T00:00
nazwa	strefa wielofunkcyjna z zabudową zagrodową
oznaczenie	90SZ
symbol	SZ
obowiązuje od	2024-06-28
obowiązuje do	obecnie
status	w opracowaniu https://inspire.ec.europa.eu/codelist/ProcessStepGeneralValue/elaboration
charakter ustalenia	ogólnie wiążące https://inspire.ec.europa.eu/codelist/RegulationNatureValue/generallyBinding
profil podstawowy	teren zabudowy zagrodowej teren produkcji w gospodarstwach rolnych teren akwakultury i obsługi rybactwa teren komunikacji teren zieleni urządzonej teren ogrodów działkowych teren infrastruktury technicznej
profil dodatkowy	teren wielkotowarowej produkcji rolnej teren usług teren wód
maksymalna nadziemna intensywność zabudowy	0.8
maksymalny udział powierzchni zabudowy	40%
maksymalna wysokość zabudowy	15.0 m
minimalny udział powierzchni biologicznie czynnej	40%
geometria	
plan	https://www.gov.pl/zagospodarowanieprzestrzenne/app/AktPlanowaniaPrzestrzennego/PL.ZIPPZP.11393/100205-POG/1POG
strefa planistyczna	PL.ZIPPZP.11393_100205-POG_1POG-90SJ_20251219T000000
identyfikator	https://www.gov.pl/zagospodarowanieprzestrzenne/app/StrefaPlanistyczna/PL.ZIPPZP.11393/100205-POG/1POG-90SJ/20251219T000000
przestrzeń nazw	PL.ZIPPZP.11393/100205-POG

lokalny id	1POG-90SJ
wersja id	20251219T000000
początek wersji obiektu	2025-12-19T00:00
nazwa	strefa wielofunkcyjna z zabudową mieszkaniową jednorodzinną
oznaczenie	90SJ
symbol	SJ
obowiązuje od	2024-06-28
obowiązuje do	obecnie
status	w opracowaniu https://inspire.ec.europa.eu/codelist/ProcessStepGeneralValue/elaboration
charakter ustalenia	ogólnie wiążące https://inspire.ec.europa.eu/codelist/RegulationNatureValue/generallyBinding
profil podstawowy	teren zabudowy mieszkaniowej jednorodzinnej teren usług teren komunikacji teren zieleni urządzonej teren ogrodów działkowych teren infrastruktury technicznej
profil dodatkowy	teren wód
maksymalna nadziemna intensywność zabudowy	0.6
maksymalny udział powierzchni zabudowy	30%
maksymalna wysokość zabudowy	10.0 m
minimalny udział powierzchni biologicznie czynnej	40%
geometria	
plan	https://www.gov.pl/zagospodarowanieprzestrzenne/app/AktPlanowaniaPrzestrzennego/PL.ZIPPZP.11393/100205-POG/1POG
strefa planistyczna	PL.ZIPPZP.11393_100205-POG_1POG-91SJ_20251219T000000
identyfier	https://www.gov.pl/zagospodarowanieprzestrzenne/app/StrefaPlanistyczna/PL.ZIPPZP.11393/100205-POG/1POG-91SJ/20251219T000000
przestrzeń nazw	PL.ZIPPZP.11393/100205-POG
lokalny id	1POG-91SJ

wersja id	20251219T000000
początek wersji obiektu	2025-12-19T00:00
nazwa	strefa wielofunkcyjna z zabudową mieszkaniową jednorodzinną
oznaczenie	91SJ
symbol	SJ
obowiązuje od	2024-06-28
obowiązuje do	obecnie
status	w opracowaniu https://inspire.ec.europa.eu/codelist/ProcessStepGeneralValue/elaboration
charakter ustalenia	ogólnie wiążące https://inspire.ec.europa.eu/codelist/RegulationNatureValue/generallyBinding
profil podstawowy	teren zabudowy mieszkaniowej jednorodzinnej teren usług teren komunikacji teren zieleni urządzonej teren ogrodów działkowych teren infrastruktury technicznej
profil dodatkowy	teren zieleni naturalnej teren wód
maksymalna nadziemna intensywność zabudowy	0.8
maksymalny udział powierzchni zabudowy	40%
maksymalna wysokość zabudowy	14.0 m
minimalny udział powierzchni biologicznie czynnej	40%
geometria	
plan	https://www.gov.pl/zagospodarowanieprzestrzenne/app/AktPlanowaniaPrzestrzennego/PL.ZIPPZP.11393/100205-POG/1POG
strefa planistyczna	PL.ZIPPZP.11393_100205-POG_1POG-91SZ_20251219T000000
identyfikator	https://www.gov.pl/zagospodarowanieprzestrzenne/app/StrefaPlanistyczna/PL.ZIPPZP.11393/100205-POG/1POG-91SZ/20251219T000000
przestrzeń nazw	PL.ZIPPZP.11393/100205-POG
lokalny id	1POG-91SZ

wersja id	20251219T000000
początek wersji obiektu	2025-12-19T00:00
nazwa	strefa wielofunkcyjna z zabudową zagrodową
oznaczenie	91SZ
symbol	SZ
obowiązuje od	2024-06-28
obowiązuje do	obecnie
status	w opracowaniu https://inspire.ec.europa.eu/codelist/ProcessStepGeneralValue/elaboration
charakter ustalenia	ogólnie wiążące https://inspire.ec.europa.eu/codelist/RegulationNatureValue/generallyBinding
profil podstawowy	teren zabudowy zagrodowej teren produkcji w gospodarstwach rolnych teren akwakultury i obsługi rybactwa teren komunikacji teren zieleni urządzonej teren ogrodów działkowych teren infrastruktury technicznej
profil dodatkowy	teren wielkotowarowej produkcji rolnej teren usług teren wód
maksymalna nadziemna intensywność zabudowy	0.6
maksymalny udział powierzchni zabudowy	30%
maksymalna wysokość zabudowy	15.0 m
minimalny udział powierzchni biologicznie czynnej	40%
geometria	
plan	https://www.gov.pl/zagospodarowanieprzestrzenne/app/AktPlanowaniaPrzestrzennego/PL.ZIPPZP.11393/100205-POG/1POG
strefa planistyczna	PL.ZIPPZP.11393_100205-POG_1POG-92SZ_20251219T000000
identyfikator	https://www.gov.pl/zagospodarowanieprzestrzenne/app/StrefaPlanistyczna/PL.ZIPPZP.11393/100205-POG/1POG-92SZ/20251219T000000
przestrzeń nazw	PL.ZIPPZP.11393/100205-POG

lokalny id	1POG-92SZ
wersja id	20251219T000000
początek wersji obiektu	2025-12-19T00:00
nazwa	strefa wielofunkcyjna z zabudową zagrodową
oznaczenie	92SZ
symbol	SZ
obowiązuje od	2024-06-28
obowiązuje do	obecnie
status	w opracowaniu https://inspire.ec.europa.eu/codelist/ProcessStepGeneralValue/elaboration
charakter ustalenia	ogólnie wiążące https://inspire.ec.europa.eu/codelist/RegulationNatureValue/generallyBinding
profil podstawowy	teren zabudowy zagrodowej teren produkcji w gospodarstwach rolnych teren akwakultury i obsługi rybactwa teren komunikacji teren zieleni urządzonej teren ogrodów działkowych teren infrastruktury technicznej
profil dodatkowy	teren wielkotowarowej produkcji rolnej teren usług teren wód
maksymalna nadziemna intensywność zabudowy	0.6
maksymalny udział powierzchni zabudowy	30%
maksymalna wysokość zabudowy	15.0 m
minimalny udział powierzchni biologicznie czynnej	40%
geometria	
plan	https://www.gov.pl/zagospodarowanieprzestrzenne/app/AktPlanowaniaPrzestrzennego/PL.ZIPPZP.11393/100205-POG/1POG
strefa planistyczna	PL.ZIPPZP.11393_100205-POG_1POG-93SZ_20251219T000000
identyfikator	https://www.gov.pl/zagospodarowanieprzestrzenne/app/StrefaPlanistyczna/PL.ZIPPZP.11393/100205-POG/1POG-93SZ/20251219T000000

przestrzen nazw	PL.ZIPPZP.11393/100205-POG
lokalny id	1POG-93SZ
wersja id	20251219T000000
początek wersji obiektu	2025-12-19T00:00
nazwa	strefa wielofunkcyjna z zabudową zagrodową
oznaczenie	93SZ
symbol	SZ
obowiązuje od	2024-06-28
obowiązuje do	obecnie
status	w opracowaniu https://inspire.ec.europa.eu/codelist/ProcessStepGeneralValue/elaboration
charakter ustalenia	ogólnie wiążące https://inspire.ec.europa.eu/codelist/RegulationNatureValue/generallyBinding
profil podstawowy	teren zabudowy zagrodowej teren produkcji w gospodarstwach rolnych teren akwakultury i obsługi rybactwa teren komunikacji teren zieleni urządzonej teren ogrodów działkowych teren infrastruktury technicznej
profil dodatkowy	teren wielkotowarowej produkcji rolnej teren usług teren wód
maksymalna nadziemna intensywność zabudowy	0.8
maksymalny udział powierzchni zabudowy	40%
maksymalna wysokość zabudowy	15.0 m
minimalny udział powierzchni biologicznie czynnej	40%
geometria	
plan	https://www.gov.pl/zagospodarowanieprzestrzenne/app/AktPlanowaniaPrzestrzennego/PL.ZIPPZP.11393/100205-POG/1POG
strefa planistyczna	PL.ZIPPZP.11393_100205-POG_1POG-94SZ_20251219T000000
identyfikator	https://www.gov.pl/zagospodarowanieprzestrzenne/app/StrefaPlanistyczna/PL.ZIPPZP.11393/100205-POG/1POG-94SZ

	/20251219T000000
przestrzen nazw	PL.ZIPPZP.11393/100205-POG
lokalny id	1POG-94SZ
wersja id	20251219T000000
początek wersji obiektu	2025-12-19T00:00
nazwa	strefa wielofunkcyjna z zabudową zagrodową
oznaczenie	94SZ
symbol	SZ
obowiązuje od	2024-06-28
obowiązuje do	obecnie
status	w opracowaniu https://inspire.ec.europa.eu/codelist/ProcessStepGeneralValue/elaboration
charakter ustalenia	ogólnie wiążące https://inspire.ec.europa.eu/codelist/RegulationNatureValue/generallyBinding
profil podstawowy	teren zabudowy zagrodowej teren produkcji w gospodarstwach rolnych teren akwakultury i obsługi rybactwa teren komunikacji teren zieleni urządzonej teren ogrodów działkowych teren infrastruktury technicznej
profil dodatkowy	teren wielkotowarowej produkcji rolnej teren usług teren wód
maksymalna nadziemna intensywność zabudowy	0.6
maksymalny udział powierzchni zabudowy	30%
maksymalna wysokość zabudowy	15.0 m
minimalny udział powierzchni biologicznie czynnej	40%
geometria	
plan	https://www.gov.pl/zagospodarowanieprzestrzenne/app/AktPlanowaniaPrzestrzennego/PL.ZIPPZP.11393/100205-POG/1POG
strefa planistyczna	PL.ZIPPZP.11393_100205-POG_1POG-95SZ_20251219T000000

identfier	https://www.gov.pl/zagospodarowanieprzestrzenne/app/StrefaPlanistyczna/PL.ZIPPZP.11393/100205-POG/1POG-95SZ/20251219T000000
-----------	-----------------------------------------------------------------------------------------------------------------------------------------------------------------------------------------------------------------------------------------------------------------------

przestrzen nazw	PL.ZIPPZP.11393/100205-POG
-----------------	----------------------------

lokalny id	1POG-95SZ
------------	-----------

wersja id	20251219T000000
-----------	-----------------

początek wersji obiektu	2025-12-19T00:00
-------------------------	------------------

nazwa	strefa wielofunkcyjna z zabudową zagrodową
-------	--------------------------------------------

oznaczenie	95SZ
------------	------

symbol	SZ
--------	----

obowiązuje od	2024-06-28
---------------	------------

obowiązuje do	obecnie
---------------	---------

status	w opracowaniu https://inspire.ec.europa.eu/codelist/ProcessStepGeneralValue/elaboration
--------	------------------------------------------------------------------------------------------------------------------------------------------------------------------------------------

charakter ustalenia	ogólnie wiążące https://inspire.ec.europa.eu/codelist/RegulationNatureValue/generallyBinding
---------------------	--------------------------------------------------------------------------------------------------------------------------------------------------------------------------------------------

profil podstawowy	teren zabudowy zagrodowej teren produkcji w gospodarstwach rolnych teren akwakultury i obsługi rybactwa teren komunikacji teren zieleni urządzonej teren ogrodów działkowych teren infrastruktury technicznej
-------------------	---------------------------------------------------------------------------------------------------------------------------------------------------------------------------------------------------------------------------------

profil dodatkowy	teren wielkotowarowej produkcji rolnej teren usług teren wód
------------------	--------------------------------------------------------------------

maksymalna nadziemna intensywnosc zabudowy	0.4
--------------------------------------------	-----

maksymalny udział powierzchni zabudowy	20%
----------------------------------------	-----


maksymalna wysokosc zabudowy	15.0 m
------------------------------	--------

minimalny udział powierzchni biologicznie czynnej	40%
---------------------------------------------------	-----

geometria	
-----------	--



plan	https://www.gov.pl/zagospodarowanieprzestrzenne/app/AktPlanowaniaPrzestrzennego/PL.ZIPPZP.11393/100205-POG/1POG
------	-----------------------------------------------------------------------------------------------------------------------------------------------------------------------------------------------------------------------------------------------

strefa planistyczna	PL.ZIPPZP.11393_100205-POG_1POG-96SZ_20251219T000000
identfier	https://www.gov.pl/zagospodarowanieprzestrzenne/app/StrefaPlanistyczna/PL.ZIPPZP.11393/100205-POG/1POG-96SZ/20251219T000000
przestrzen nazw	PL.ZIPPZP.11393/100205-POG
lokalny id	1POG-96SZ
wersja id	20251219T000000
poczatek wersji obiektu	2025-12-19T00:00
nazwa	strefa wielofunkcyjna z zabudową zagrodową
oznaczenie	96SZ
symbol	SZ
obowiazuje od	2024-06-28
obowiazuje do	obecnie
status	w opracowaniu https://inspire.ec.europa.eu/codelist/ProcessStepGeneralValue/elaboration
charakter ustalenia	ogólnie wiążące https://inspire.ec.europa.eu/codelist/RegulationNatureValue/generallyBinding
profil podstawowy	teren zabudowy zagrodowej teren produkcji w gospodarstwach rolnych teren akwakultury i obsługi rybactwa teren komunikacji teren zieleni urządzonej teren ogrodów działkowych teren infrastruktury technicznej
profil dodatkowy	teren wielkotowarowej produkcji rolnej teren usług teren wód
maksymalna nadziemna intensywnosc zabudowy	0.6
maksymalny udzial powierzchni zabudowy	30%
maksymalna wysokosc zabudowy	15.0 m
minimalny udzial powierzchni biologicznie czynnej	40%
geometria	
plan	https://www.gov.pl/zagospodarowanieprzestrzenne/app

strefa planistyczna	PL.ZIPPZP.11393_100205-POG_1POG-97SZ_20251219T000000
identfier	https://www.gov.pl/zagospodarowanieprzestrzenne/app/StrefaPlanistyczna/PL.ZIPPZP.11393/100205-POG/1POG-97SZ/20251219T000000
przestrzen nazw	PL.ZIPPZP.11393/100205-POG
lokalny id	1POG-97SZ
wersja id	20251219T000000
poczatek wersji obiektu	2025-12-19T00:00
nazwa	strefa wielofunkcyjna z zabudową zagrodową
oznaczenie	97SZ
symbol	SZ
obowiazuje od	2024-06-28
obowiazuje do	obecnie
status	w opracowaniu https://inspire.ec.europa.eu/codelist/ProcessStepGeneralValue/elaboration
charakter ustalenia	ogólnie wiążące https://inspire.ec.europa.eu/codelist/RegulationNatureValue/generallyBinding
profil podstawowy	teren zabudowy zagrodowej teren produkcji w gospodarstwach rolnych teren akwakultury i obsługi rybactwa teren komunikacji teren zieleni urządzonej teren ogrodów działkowych teren infrastruktury technicznej
profil dodatkowy	teren wielkotowarowej produkcji rolnej teren usług teren wód
maksymalna nadziemna intensywnosc zabudowy	0.6
maksymalny udzial powierzchni zabudowy	30%
maksymalna wysokosc zabudowy	15.0 m
minimalny udzial powierzchni biologicznie czynnej	40%

geometria



plan	https://www.gov.pl/zagospodarowanieprzestrzenne/app/AktPlanowaniaPrzestrzennego/PL.ZIPPZP.11393/100205-POG/1POG
strefa planistyczna	PL.ZIPPZP.11393_100205-POG_1POG-98SZ_20251219T000000
identfier	https://www.gov.pl/zagospodarowanieprzestrzenne/app/StrefaPlanistyczna/PL.ZIPPZP.11393/100205-POG/1POG-98SZ/20251219T000000
przestrzen nazw	PL.ZIPPZP.11393/100205-POG
lokalny id	1POG-98SZ
wersja id	20251219T000000
początek wersji obiektu	2025-12-19T00:00
nazwa	strefa wielofunkcyjna z zabudową zagrodową
oznaczenie	98SZ
symbol	SZ
obowiązuje od	2024-06-28
obowiązuje do	obecnie
status	w opracowaniu https://inspire.ec.europa.eu/codelist/ProcessStepGeneralValue/elaboration
charakter ustalenia	ogólnie wiążące https://inspire.ec.europa.eu/codelist/RegulationNatureValue/generallyBinding
profil podstawowy	teren zabudowy zagrodowej teren produkcji w gospodarstwach rolnych teren akwakultury i obsługi rybactwa teren komunikacji teren zieleni urządzonej teren ogrodów działkowych teren infrastruktury technicznej
profil dodatkowy	teren wielkotowarowej produkcji rolnej teren usług teren wód
maksymalna nadziemna intensywnosc zabudowy	0.6
maksymalny udział powierzchni zabudowy	30%
maksymalna wysokosc zabudowy	15.0 m
minimalny udział powierzchni biologicznie czynnej	40%
geometria	



plan

<https://www.gov.pl/zagospodarowanieprzestrzenne/app/AktPlanowaniaPrzestrzennego/PL.ZIPPZP.11393/100205-POG/1POG>

strefa planistyczna

PL.ZIPPZP.11393_100205-POG_1POG-99SZ_20251219T000000

identyfier

<https://www.gov.pl/zagospodarowanieprzestrzenne/app/StrefaPlanistyczna/PL.ZIPPZP.11393/100205-POG/1POG-99SZ/20251219T000000>

przestrzen nazw

PL.ZIPPZP.11393/100205-POG

lokalny id

1POG-99SZ

wersja id

20251219T000000

początek wersji obiektu

2025-12-19T00:00

nazwa

strefa wielofunkcyjna z zabudową zagrodową

oznaczenie

99SZ

symbol

SZ

obowiązuje od

2024-06-28

obowiązuje do

obecnie

status

w opracowaniu
<https://inspire.ec.europa.eu/codelist/ProcessStepGeneralValue/elaboration>

charakter ustalenia

ogólnie wiążące
<https://inspire.ec.europa.eu/codelist/RegulationNatureValue/generallyBinding>

profil podstawowy

teren zabudowy zagrodowej
teren produkcji w gospodarstwach rolnych
teren akwakultury i obsługi rybactwa
teren komunikacji
teren zieleni urządzonej
teren ogrodów działkowych
teren infrastruktury technicznej

profil dodatkowy

teren wielkotowarowej produkcji rolnej
teren usług
teren wód

maksymalna nadziemna intensywność zabudowy

0.6

maksymalny udział powierzchni zabudowy

30%

maksymalna wysokość zabudowy


15.0 m

minimalny udział powierzchni


biologicznie czynnej	40%
geometria	
plan	https://www.gov.pl/zagospodarowanieprzestrzenne/app/AktPlanowaniaPrzestrzennego/PL.ZIPPZP.11393/100205-POG/1POG
strefa planistyczna	PL.ZIPPZP.11393_100205-POG_1POG-100SZ_20251219T000000
identfier	https://www.gov.pl/zagospodarowanieprzestrzenne/app/StrefaPlanistyczna/PL.ZIPPZP.11393/100205-POG/1POG-100SZ/20251219T000000
przestrzen nazw	PL.ZIPPZP.11393/100205-POG
lokalny id	1POG-100SZ
wersja id	20251219T000000
początek wersji obiektu	2025-12-19T00:00
nazwa	strefa wielofunkcyjna z zabudową zagrodową
oznaczenie	100SZ
symbol	SZ
obowiązuje od	2024-06-28
obowiązuje do	obecnie
status	w opracowaniu https://inspire.ec.europa.eu/codelist/ProcessStepGeneralValue/elaboration
charakter ustalenia	ogólnie wiążące https://inspire.ec.europa.eu/codelist/RegulationNatureValue/generallyBinding
profil podstawowy	teren zabudowy zagrodowej teren produkcji w gospodarstwach rolnych teren akwakultury i obsługi rybactwa teren komunikacji teren zieleni urządzonej teren ogrodów działkowych teren infrastruktury technicznej
profil dodatkowy	teren wielkotowarowej produkcji rolnej teren usług teren wód
maksymalna nadziemna intensywnosc zabudowy	0.4
maksymalny udział powierzchni zabudowy	20%
maksymalna wysokosc zabudowy	15.0 m

minimalny udział powierzchni biologicznie czynnej	40%
geometria	
plan	https://www.gov.pl/zagospodarowanieprzestrzenne/app/AktPlanowaniaPrzestrzennego/PL.ZIPPZP.11393/100205-POG/1POG
strefa planistyczna	PL.ZIPPZP.11393_100205-POG_1POG-101SZ_20251219T000000
identyfier	https://www.gov.pl/zagospodarowanieprzestrzenne/app/StrefaPlanistyczna/PL.ZIPPZP.11393/100205-POG/1POG-101SZ/20251219T000000
przestrzen nazw	PL.ZIPPZP.11393/100205-POG
lokalny id	1POG-101SZ
wersja id	20251219T000000
poczatek wersji obiektu	2025-12-19T00:00
nazwa	strefa wielofunkcyjna z zabudową zagrodową
oznaczenie	101SZ
symbol	SZ
obowiazuje od	2024-06-28
obowiazuje do	obecnie
status	w opracowaniu https://inspire.ec.europa.eu/codelist/ProcessStepGeneralValue/elaboration
charakter ustalenia	ogólnie wiążące https://inspire.ec.europa.eu/codelist/RegulationNatureValue/generallyBinding
profil podstawowy	teren zabudowy zagrodowej teren produkcji w gospodarstwach rolnych teren akwakultury i obsługi rybactwa teren komunikacji teren zieleni urządzonej teren ogrodów działkowych teren infrastruktury technicznej
profil dodatkowy	teren wielkotowarowej produkcji rolnej teren usług teren wód
maksymalna nadziemna intensywnosc zabudowy	0.6
maksymalny udział powierzchni zabudowy	30%

maksymalna wysokosc zabudowy	15.0 m
minimalny udzial powierzchni biologicznie czynnej	40%
geometria	
plan	https://www.gov.pl/zagospodarowanieprzestrzenne/app/AktPlanowaniaPrzestrzennego/PL.ZIPPZP.11393/100205-POG/1POG
strefa planistyczna	PL.ZIPPZP.11393_100205-POG_1POG-102SZ_20251219T000000
identfier	https://www.gov.pl/zagospodarowanieprzestrzenne/app/StrefaPlanistyczna/PL.ZIPPZP.11393/100205-POG/1POG-102SZ/20251219T000000
przestrzen nazw	PL.ZIPPZP.11393/100205-POG
lokalny id	1POG-102SZ
wersja id	20251219T000000
poczatek wersji obiektu	2025-12-19T00:00
nazwa	strefa wielofunkcyjna z zabudową zagrodową
oznaczenie	102SZ
symbol	SZ
obowiazuje od	2024-06-28
obowiazuje do	obecnie
status	w opracowaniu https://inspire.ec.europa.eu/codelist/ProcessStepGeneralValue/elaboration
charakter ustalenia	ogólnie wiążące https://inspire.ec.europa.eu/codelist/RegulationNatureValue/generallyBinding
profil podstawowy	teren zabudowy zagrodowej teren produkcji w gospodarstwach rolnych teren akwakultury i obsługi rybactwa teren komunikacji teren zieleni urządzonej teren ogrodów działkowych teren infrastruktury technicznej
profil dodatkowy	teren wielkotowarowej produkcji rolnej teren usług teren wód
maksymalna nadziemna intensywnosc zabudowy	0.4
maksymalny udzial powierzchni	

zabudowy	20%
maksymalna wysokość zabudowy	15.0 m
minimalny udział powierzchni biologicznie czynnej	30%
geometria	
plan	https://www.gov.pl/zagospodarowanieprzestrzenne/app/AktPlanowaniaPrzestrzennego/PL.ZIPPZP.11393/100205-POG/1POG
strefa planistyczna	PL.ZIPPZP.11393_100205-POG_1POG-103SZ_20251219T000000
identyfikator	https://www.gov.pl/zagospodarowanieprzestrzenne/app/StrefaPlanistyczna/PL.ZIPPZP.11393/100205-POG/1POG-103SZ/20251219T000000
przestrzeń nazw	PL.ZIPPZP.11393/100205-POG
lokalny id	1POG-103SZ
wersja id	20251219T000000
początek wersji obiektu	2025-12-19T00:00
nazwa	strefa wielofunkcyjna z zabudową zagrodową
oznaczenie	103SZ
symbol	SZ
obowiązuje od	2024-06-28
obowiązuje do	obecnie
status	w opracowaniu https://inspire.ec.europa.eu/codelist/ProcessStepGeneralValue/elaboration
charakter ustalenia	ogólnie wiążące https://inspire.ec.europa.eu/codelist/RegulationNatureValue/generallyBinding
profil podstawowy	teren zabudowy zagrodowej teren produkcji w gospodarstwach rolnych teren akwakultury i obsługi rybactwa teren komunikacji teren zieleni urządzonej teren ogrodów działkowych teren infrastruktury technicznej
profil dodatkowy	teren wielkotowarowej produkcji rolnej teren usług teren wód
maksymalna nadziemna intensywność zabudowy	0.4

maksymalny udział powierzchni zabudowy	20%
maksymalna wysokość zabudowy	15.0 m
minimalny udział powierzchni biologicznie czynnej	40%
geometria	
plan	https://www.gov.pl/zagospodarowanieprzestrzenne/app/AktPlanowaniaPrzestrzennego/PL.ZIPPZP.11393/100205-POG/1POG
strefa planistyczna	PL.ZIPPZP.11393_100205-POG_1POG-104SZ_20251219T000000
identyfier	https://www.gov.pl/zagospodarowanieprzestrzenne/app/StrefaPlanistyczna/PL.ZIPPZP.11393/100205-POG/1POG-104SZ/20251219T000000
przestrzeń nazw	PL.ZIPPZP.11393/100205-POG
lokalny id	1POG-104SZ
wersja id	20251219T000000
początek wersji obiektu	2025-12-19T00:00
nazwa	strefa wielofunkcyjna z zabudową zagrodową
oznaczenie	104SZ
symbol	SZ
obowiązuje od	2024-06-28
obowiązuje do	obecnie
status	w opracowaniu https://inspire.ec.europa.eu/codelist/ProcessStepGeneralValue/elaboration
charakter ustalenia	ogólnie wiążące https://inspire.ec.europa.eu/codelist/RegulationNatureValue/generallyBinding
profil podstawowy	teren zabudowy zagrodowej teren produkcji w gospodarstwach rolnych teren akwakultury i obsługi rybactwa teren komunikacji teren zieleni urządzonej teren ogrodów działkowych teren infrastruktury technicznej
profil dodatkowy	teren wielkotowarowej produkcji rolnej teren usług teren wód
maksymalna nadziemna	

intensywnosc zabudowy	0.4
maksymalny udzial powierzchni zabudowy	20%
maksymalna wysokosc zabudowy	15.0 m
minimalny udzial powierzchni biologicznie czynnej	40%
geometria	
plan	https://www.gov.pl/zagospodarowanieprzestrzenne/app/AktPlanowaniaPrzestrzennego/PL.ZIPPZP.11393/100205-POG/1POG
strefa planistyczna	PL.ZIPPZP.11393_100205-POG_1POG-105SZ_20251219T000000
identfier	https://www.gov.pl/zagospodarowanieprzestrzenne/app/StrefaPlanistyczna/PL.ZIPPZP.11393/100205-POG/1POG-105SZ/20251219T000000
przestrzen nazw	PL.ZIPPZP.11393/100205-POG
lokalny id	1POG-105SZ
wersja id	20251219T000000
poczatek wersji obiektu	2025-12-19T00:00
nazwa	strefa wielofunkcyjna z zabudową zagrodową
oznaczenie	105SZ
symbol	SZ
obowiazuje od	2024-06-28
obowiazuje do	obecnie
status	w opracowaniu https://inspire.ec.europa.eu/codelist/ProcessStepGeneralValue/elaboration
charakter ustalenia	ogólnie wiążące https://inspire.ec.europa.eu/codelist/RegulationNatureValue/generallyBinding
profil podstawowy	teren zabudowy zagrodowej teren produkcji w gospodarstwach rolnych teren akwakultury i obsługi rybactwa teren komunikacji teren zieleni urządzonej teren ogrodów działkowych teren infrastruktury technicznej
profil dodatkowy	teren wielkotowarowej produkcji rolnej teren usług teren wód

maksymalna nadziemna intensywnosc zabudowy	0.6
maksymalny udzial powierzchni zabudowy	30%
maksymalna wysokosc zabudowy	15.0 m
minimalny udzial powierzchni biologicznie czynnej	40%

geometria



plan	https://www.gov.pl/zagospodarowanieprzestrzenne/app/AktPlanowaniaPrzestrzennego/PL.ZIPPZP.11393/100205-POG/1POG
------	-----------------------------------------------------------------------------------------------------------------------------------------------------------------------------------------------------------------------------------------------

strefa planistyczna	PL.ZIPPZP.11393_100205-POG_1POG-106SZ_20251219T000000
---------------------	-------------------------------------------------------

identfier	https://www.gov.pl/zagospodarowanieprzestrzenne/app/StrefaPlanistyczna/PL.ZIPPZP.11393/100205-POG/1POG-106SZ/20251219T000000
-----------	-------------------------------------------------------------------------------------------------------------------------------------------------------------------------------------------------------------------------------------------------------------------------

przestrzen nazw	PL.ZIPPZP.11393/100205-POG
-----------------	----------------------------

lokalny id	1POG-106SZ
------------	------------

wersja id	20251219T000000
-----------	-----------------

poczatek wersji obiektu	2025-12-19T00:00
-------------------------	------------------

nazwa	strefa wielofunkcyjna z zabudową zagrodową
-------	--------------------------------------------

oznaczenie	106SZ
------------	-------

symbol	SZ
--------	----

obowiazuje od	2024-06-28
---------------	------------


obowiazuje do	obecnie
---------------	---------


status	w opracowaniu https://inspire.ec.europa.eu/codelist/ProcessStepGeneralValue/elaboration
--------	------------------------------------------------------------------------------------------------------------------------------------------------------------------------------------

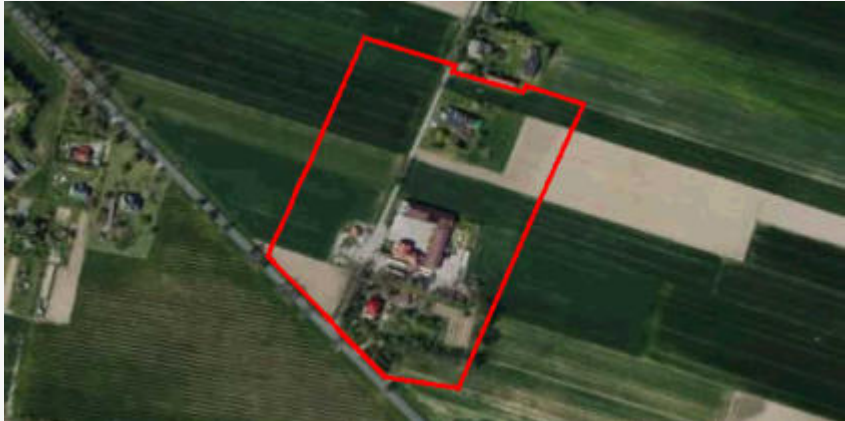
charakter ustalenia	ogólnie wiążące https://inspire.ec.europa.eu/codelist/RegulationNatureValue/generallyBinding
---------------------	--------------------------------------------------------------------------------------------------------------------------------------------------------------------------------------------


profil podstawowy	teren zabudowy zagrodowej teren produkcji w gospodarstwach rolnych teren akwakultury i obsługi rybactwa teren komunikacji teren zieleni urządzonej teren ogrodów działkowych teren infrastruktury technicznej
-------------------	---------------------------------------------------------------------------------------------------------------------------------------------------------------------------------------------------------------------------------

profil dodatkowy	teren wielkotowarowej produkcji rolnej
------------------	----------------------------------------

	teren usług teren wód
maksymalna nadziemna intensywnosc zabudowy	0.4
maksymalny udzial powierzchni zabudowy	20%
maksymalna wysokosc zabudowy	15.0 m
minimalny udzial powierzchni biologicznie czynnej	30%
geometria	
plan	https://www.gov.pl/zagospodarowanieprzestrzenne/app/AktPlanowaniaPrzestrzennego/PL.ZIPPZP.11393/100205-POG/1POG
strefa planistyczna	PL.ZIPPZP.11393_100205-POG_1POG-107SZ_20251219T000000
identfier	https://www.gov.pl/zagospodarowanieprzestrzenne/app/StrefaPlanistyczna/PL.ZIPPZP.11393/100205-POG/1POG-107SZ/20251219T000000
przestrzen nazw	PL.ZIPPZP.11393/100205-POG
lokalny id	1POG-107SZ
wersja id	20251219T000000
poczatek wersji obiektu	2025-12-19T00:00
nazwa	strefa wielofunkcyjna z zabudową zagrodową
oznaczenie	107SZ
symbol	SZ
obowiazuje od	2024-06-28
obowiazuje do	obecnie
status	w opracowaniu https://inspire.ec.europa.eu/codelist/ProcessStepGeneralValue/elaboration
charakter ustalenia	ogólnie wiążące https://inspire.ec.europa.eu/codelist/RegulationNatureValue/generallyBinding
profil podstawowy	teren zabudowy zagrodowej teren produkcji w gospodarstwach rolnych teren akwakultury i obsługi rybactwa teren komunikacji teren zieleni urządzonej teren ogrodów działkowych teren infrastruktury technicznej

profil dodatkowy	teren wielkotowarowej produkcji rolnej teren usług teren wód
maksymalna nadziemna intensywnosc zabudowy	0.6
maksymalny udzial powierzchni zabudowy	30%
maksymalna wysokosc zabudowy	15.0 m
minimalny udzial powierzchni biologicznie czynnej	40%
geometria	
plan	https://www.gov.pl/zagospodarowanieprzestrzenne/app/AktPlanowaniaPrzestrzennego/PL.ZIPPZP.11393/100205-POG/1POG
strefa planistyczna	PL.ZIPPZP.11393_100205-POG_1POG-108SZ_20251219T000000
identfier	https://www.gov.pl/zagospodarowanieprzestrzenne/app/StrefaPlanistyczna/PL.ZIPPZP.11393/100205-POG/1POG-108SZ/20251219T000000
przestrzen nazw	PL.ZIPPZP.11393/100205-POG
lokalny id	1POG-108SZ
wersja id	20251219T000000
poczatek wersji obiektu	2025-12-19T00:00
nazwa	strefa wielofunkcyjna z zabudową zagrodową
oznaczenie	108SZ
symbol	SZ
obowiazuje od	2024-06-28
obowiazuje do	obecnie
status	w opracowaniu https://inspire.ec.europa.eu/codelist/ProcessStepGeneralValue/elaboration
charakter ustalenia	ogólnie wiążące https://inspire.ec.europa.eu/codelist/RegulationNatureValue/generallyBinding
profil podstawowy	teren zabudowy zagrodowej teren produkcji w gospodarstwach rolnych teren akwakultury i obsługi rybactwa teren komunikacji teren zieleni urządzonej


	teren ogrodów działkowych teren infrastruktury technicznej
profil dodatkowy	teren wielkotowarowej produkcji rolnej teren usług teren wód
maksymalna nadziemna intensywnosc zabudowy	0.6
maksymalny udzial powierzchni zabudowy	30%
maksymalna wysokosc zabudowy	15.0 m
minimalny udzial powierzchni biologicznie czynnej	40%
geometria	
plan	https://www.gov.pl/zagospodarowanieprzestrzenne/app/AktPlanowaniaPrzestrzennego/PL.ZIPPZP.11393/100205-POG/1POG
strefa planistyczna	PL.ZIPPZP.11393_100205-POG_1POG-109SZ_20251219T000000
identfier	https://www.gov.pl/zagospodarowanieprzestrzenne/app/StrefaPlanistyczna/PL.ZIPPZP.11393/100205-POG/1POG-109SZ/20251219T000000
przestrzen nazw	PL.ZIPPZP.11393/100205-POG
lokalny id	1POG-109SZ
wersja id	20251219T000000
początek wersji obiektu	2025-12-19T00:00
nazwa	strefa wielofunkcyjna z zabudową zagrodową
oznaczenie	109SZ
symbol	SZ
obowiązuje od	2024-06-28
obowiązuje do	obecnie
status	w opracowaniu https://inspire.ec.europa.eu/codelist/ProcessStepGeneralValue/elaboration
charakter ustalenia	ogólnie wiążące https://inspire.ec.europa.eu/codelist/RegulationNatureValue/generallyBinding
profil podstawowy	teren zabudowy zagrodowej teren produkcji w gospodarstwach rolnych teren akwakultury i obsługi rybactwa

	teren komunikacji teren zieleni urządzonej teren ogrodów działkowych teren infrastruktury technicznej
profil dodatkowy	teren wielkotowarowej produkcji rolnej teren usług teren wód
maksymalna nadziemna intensywnosc zabudowy	0.4
maksymalny udzial powierzchni zabudowy	20%
maksymalna wysokosc zabudowy	15.0 m
minimalny udzial powierzchni biologicznie czynnej	30%
geometria	
plan	https://www.gov.pl/zagospodarowanieprzestrzenne/app/AktPlanowaniaPrzestrzennego/PL.ZIPPZP.11393/100205-POG/1POG
strefa planistyczna	PL.ZIPPZP.11393_100205-POG_1POG-110SZ_20251219T000000
identfier	https://www.gov.pl/zagospodarowanieprzestrzenne/app/StrefaPlanistyczna/PL.ZIPPZP.11393/100205-POG/1POG-110SZ/20251219T000000
przestrzen nazw	PL.ZIPPZP.11393/100205-POG
lokalny id	1POG-110SZ
wersja id	20251219T000000
początek wersji obiektu	2025-12-19T00:00
nazwa	strefa wielofunkcyjna z zabudową zagrodową
oznaczenie	110SZ
symbol	SZ
obowiązuje od	2024-06-28
obowiązuje do	obecnie
status	w opracowaniu https://inspire.ec.europa.eu/codelist/ProcessStepGeneralValue/elaboration
charakter ustalenia	ogólnie wiążące https://inspire.ec.europa.eu/codelist/RegulationNatureValue/generallyBinding
profil podstawowy	teren zabudowy zagrodowej


	teren produkcji w gospodarstwach rolnych teren akwakultury i obsługi rybactwa teren komunikacji teren zieleni urządzonej teren ogrodów działkowych teren infrastruktury technicznej
profil dodatkowy	teren wielkotowarowej produkcji rolnej teren usług teren wód
maksymalna nadziemna intensywnosc zabudowy	0.4
maksymalny udzial powierzchni zabudowy	20%
maksymalna wysokosc zabudowy	15.0 m
minimalny udzial powierzchni biologicznie czynnej	30%
geometria	
plan	https://www.gov.pl/zagospodarowanieprzestrzenne/app/AktPlanowaniaPrzestrzennego/PL.ZIPPZP.11393/100205-POG/1POG
strefa planistyczna	PL.ZIPPZP.11393_100205-POG_1POG-111SZ_20251219T000000
identfier	https://www.gov.pl/zagospodarowanieprzestrzenne/app/StrefaPlanistyczna/PL.ZIPPZP.11393/100205-POG/1POG-111SZ/20251219T000000
przestrzen nazw	PL.ZIPPZP.11393/100205-POG
lokalny id	1POG-111SZ
wersja id	20251219T000000
poczatek wersji obiektu	2025-12-19T00:00
nazwa	strefa wielofunkcyjna z zabudową zagrodową
oznaczenie	111SZ
symbol	SZ
obowiazuje od	2024-06-28
obowiazuje do	obecnie
status	w opracowaniu https://inspire.ec.europa.eu/codelist/ProcessStepGeneralValue/elaboration
charakter ustalenia	ogólnie wiążące https://inspire.ec.europa.eu/codelist/RegulationNatureValue/generallyBinding


profil podstawowy	teren zabudowy zagrodowej teren produkcji w gospodarstwach rolnych teren akwakultury i obsługi rybactwa teren komunikacji teren zieleni urządzonej teren ogrodów działkowych teren infrastruktury technicznej
profil dodatkowy	teren wielkotowarowej produkcji rolnej teren usług teren wód
maksymalna nadziemna intensywnosc zabudowy	0.6
maksymalny udzial powierzchni zabudowy	30%
maksymalna wysokosc zabudowy	15.0 m
minimalny udzial powierzchni biologicznie czynnej	40%
geometria	
plan	https://www.gov.pl/zagospodarowanieprzestrzenne/app/AktPlanowaniaPrzestrzennego/PL.ZIPPZP.11393/100205-POG/1POG
strefa planistyczna	PL.ZIPPZP.11393_100205-POG_1POG-112SZ_20251219T000000
identfier	https://www.gov.pl/zagospodarowanieprzestrzenne/app/StrefaPlanistyczna/PL.ZIPPZP.11393/100205-POG/1POG-112SZ/20251219T000000
przestrzen nazw	PL.ZIPPZP.11393/100205-POG
lokalny id	1POG-112SZ
wersja id	20251219T000000
poczatek wersji obiektu	2025-12-19T00:00
nazwa	strefa wielofunkcyjna z zabudową zagrodową
oznaczenie	112SZ
symbol	SZ
obowiazuje od	2024-06-28
obowiazuje do	obecnie
status	w opracowaniu https://inspire.ec.europa.eu/codelist/ProcessStepGeneralValue/elaboration
charakter ustalenia	ogólnie wiążące

	https://inspire.ec.europa.eu/codelist/RegulationNatureValue/generallyBinding	
profil podstawowy	teren zabudowy zagrodowej teren produkcji w gospodarstwach rolnych teren akwakultury i obsługi rybactwa teren komunikacji teren zieleni urządzonej teren ogrodów działkowych teren infrastruktury technicznej	
profil dodatkowy	teren wielkotowarowej produkcji rolnej teren usług teren wód	
maksymalna nadziemna intensywnosc zabudowy	0.4	
maksymalny udzial powierzchni zabudowy	20%	
maksymalna wysokosc zabudowy	15.0 m	
minimalny udzial powierzchni biologicznie czynnej	30%	
geometria		
plan	https://www.gov.pl/zagospodarowanieprzestrzenne/app/AktPlanowaniaPrzestrzennego/PL.ZIPPZP.11393/100205-POG/1POG	
strefa planistyczna	PL.ZIPPZP.11393_100205-POG_1POG-113SZ_20251219T000000	
identfier	https://www.gov.pl/zagospodarowanieprzestrzenne/app/StrefaPlanistyczna/PL.ZIPPZP.11393/100205-POG/1POG-113SZ/20251219T000000	
przestrzen nazw	PL.ZIPPZP.11393/100205-POG	
lokalny id	1POG-113SZ	
wersja id	20251219T000000	
poczatek wersji obiektu	2025-12-19T00:00	
nazwa	strefa wielofunkcyjna z zabudową zagrodową	
oznaczenie	113SZ	
symbol	SZ	
obowiazuje od	2024-06-28	
obowiazuje do	obecnie	
status	w opracowaniu https://inspire.ec.europa.eu/codelist/ProcessStepGeneralValue/elaboration	

charakter ustalenia	ogólnie wiążące https://inspire.ec.europa.eu/codelist/RegulationNatureValue/generallyBinding
profil podstawowy	teren zabudowy zagrodowej teren produkcji w gospodarstwach rolnych teren akwakultury i obsługi rybactwa teren komunikacji teren zieleni urządzonej teren ogrodów działkowych teren infrastruktury technicznej
profil dodatkowy	teren wielkotowarowej produkcji rolnej teren usług teren wód
maksymalna nadziemna intensywnosc zabudowy	0.8
maksymalny udział powierzchni zabudowy	40%
maksymalna wysokosc zabudowy	15.0 m
minimalny udział powierzchni biologicznie czynnej	30%
geometria	
plan	https://www.gov.pl/zagospodarowanieprzestrzenne/app/AktPlanowaniaPrzestrzennego/PL.ZIPPZP.11393/100205-POG/1POG
strefa planistyczna	PL.ZIPPZP.11393_100205-POG_1POG-114SZ_20251219T000000
identyfier	https://www.gov.pl/zagospodarowanieprzestrzenne/app/StrefaPlanistyczna/PL.ZIPPZP.11393/100205-POG/1POG-114SZ/20251219T000000
przestrzen nazw	PL.ZIPPZP.11393/100205-POG
lokalny id	1POG-114SZ
wersja id	20251219T000000
poczatek wersji obiektu	2025-12-19T00:00
nazwa	strefa wielofunkcyjna z zabudową zagrodową
oznaczenie	114SZ
symbol	SZ
obowiazuje od	2024-06-28
obowiazuje do	obecnie
status	w opracowaniu

	https://inspire.ec.europa.eu/codelist/ProcessStepGeneralValue/elaboration
charakter ustalenia	ogólnie wiążące https://inspire.ec.europa.eu/codelist/RegulationNatureValue/generallyBinding
profil podstawowy	teren zabudowy zagrodowej teren produkcji w gospodarstwach rolnych teren akwakultury i obsługi rybactwa teren komunikacji teren zieleni urządzonej teren ogrodów działkowych teren infrastruktury technicznej
profil dodatkowy	teren wielkotowarowej produkcji rolnej teren usług teren wód
maksymalna nadziemna intensywnosc zabudowy	0.6
maksymalny udzial powierzchni zabudowy	30%
maksymalna wysokosc zabudowy	15.0 m
minimalny udzial powierzchni biologicznie czynnej	40%
geometria	
plan	https://www.gov.pl/zagospodarowanieprzestrzenne/app/AktPlanowaniaPrzestrzennego/PL.ZIPPZP.11393/100205-POG/1POG
strefa planistyczna	PL.ZIPPZP.11393_100205-POG_1POG-115SZ_20251219T000000
identfier	https://www.gov.pl/zagospodarowanieprzestrzenne/app/StrefaPlanistyczna/PL.ZIPPZP.11393/100205-POG/1POG-115SZ/20251219T000000
przestrzen nazw	PL.ZIPPZP.11393/100205-POG
lokalny id	1POG-115SZ
wersja id	20251219T000000
poczatek wersji obiektu	2025-12-19T00:00
nazwa	strefa wielofunkcyjna z zabudową zagrodową
oznaczenie	115SZ
symbol	SZ
obowiazuje od	2024-06-28
obowiazuje do	obecnie


status	w opracowaniu https://inspire.ec.europa.eu/codelist/ProcessStepGeneralValue/elaboration
charakter ustalenia	ogólnie wiążące https://inspire.ec.europa.eu/codelist/RegulationNatureValue/generallyBinding
profil podstawowy	teren zabudowy zagrodowej teren produkcji w gospodarstwach rolnych teren akwakultury i obsługi rybactwa teren komunikacji teren zieleni urządzonej teren ogrodów działkowych teren infrastruktury technicznej
profil dodatkowy	teren wielkotowarowej produkcji rolnej teren usług teren wód
maksymalna nadziemna intensywnosc zabudowy	0.6
maksymalny udzial powierzchni zabudowy	30%
maksymalna wysokosc zabudowy	15.0 m
minimalny udzial powierzchni biologicznie czynnej	40%
geometria	
plan	https://www.gov.pl/zagospodarowanieprzestrzenne/app/AktPlanowaniaPrzestrzennego/PL.ZIPPZP.11393/100205-POG/1POG
strefa planistyczna	PL.ZIPPZP.11393_100205-POG_1POG-116SZ_20251219T000000
identfier	https://www.gov.pl/zagospodarowanieprzestrzenne/app/StrefaPlanistyczna/PL.ZIPPZP.11393/100205-POG/1POG-116SZ/20251219T000000
przestrzen nazw	PL.ZIPPZP.11393/100205-POG
lokalny id	1POG-116SZ
wersja id	20251219T000000
poczatek wersji obiektu	2025-12-19T00:00
nazwa	strefa wielofunkcyjna z zabudową zagrodową
oznaczenie	116SZ
symbol	SZ
obowiazuje od	2024-06-28

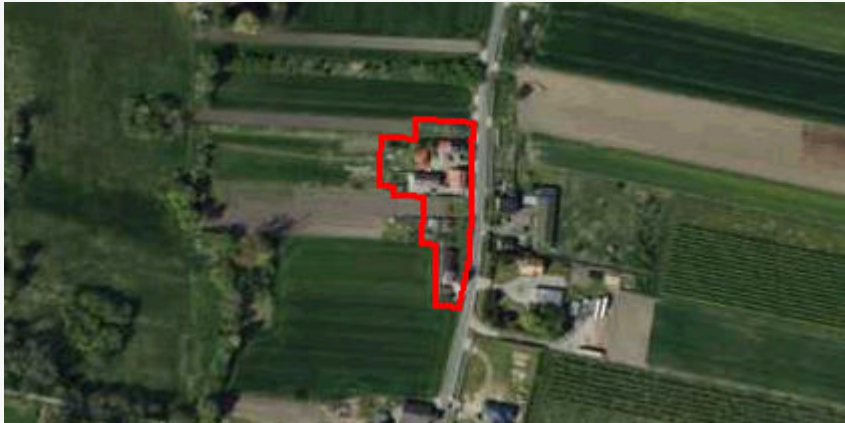
obowiazuje do	obecnie
status	w opracowaniu https://inspire.ec.europa.eu/codelist/ProcessStepGeneralValue/elaboration
charakter ustalenia	ogólnie wiążące https://inspire.ec.europa.eu/codelist/RegulationNatureValue/generallyBinding
profil podstawowy	teren zabudowy zagrodowej teren produkcji w gospodarstwach rolnych teren akwakultury i obsługi rybactwa teren komunikacji teren zieleni urządzonej teren ogrodów działkowych teren infrastruktury technicznej
profil dodatkowy	teren wielkotowarowej produkcji rolnej teren usług teren wód
maksymalna nadziemna intensywnosc zabudowy	0.4
maksymalny udzial powierzchni zabudowy	20%
maksymalna wysokosc zabudowy	15.0 m
minimalny udzial powierzchni biologicznie czynnej	30%
geometria	
plan	https://www.gov.pl/zagospodarowanieprzestrzenne/app/AktPlanowaniaPrzestrzennego/PL.ZIPPZP.11393/100205-POG/1POG
strefa planistyczna	PL.ZIPPZP.11393_100205-POG_1POG-117SZ_20251219T000000
identfier	https://www.gov.pl/zagospodarowanieprzestrzenne/app/StrefaPlanistyczna/PL.ZIPPZP.11393/100205-POG/1POG-117SZ/20251219T000000
przestrzen nazw	PL.ZIPPZP.11393/100205-POG
lokalny id	1POG-117SZ
wersja id	20251219T000000
poczatek wersji obiektu	2025-12-19T00:00
nazwa	strefa wielofunkcyjna z zabudową zagrodową
oznaczenie	117SZ
symbol	SZ


obowiązuje od	2024-06-28
obowiązuje do	obecnie
status	w opracowaniu https://inspire.ec.europa.eu/codelist/ProcessStepGeneralValue/elaboration
charakter ustalenia	ogólnie wiążące https://inspire.ec.europa.eu/codelist/RegulationNatureValue/generallyBinding
profil podstawowy	teren zabudowy zagrodowej teren produkcji w gospodarstwach rolnych teren akwakultury i obsługi rybactwa teren komunikacji teren zieleni urządzonej teren ogrodów działkowych teren infrastruktury technicznej
profil dodatkowy	teren wielkotowarowej produkcji rolnej teren usług teren wód
maksymalna nadziemna intensywnosc zabudowy	0.6
maksymalny udział powierzchni zabudowy	30%
maksymalna wysokosc zabudowy	15.0 m
minimalny udział powierzchni biologicznie czynnej	40%
geometria	
plan	https://www.gov.pl/zagospodarowanieprzestrzenne/app/AktPlanowaniaPrzestrzennego/PL.ZIPPZP.11393/100205-POG/1POG
strefa planistyczna	PL.ZIPPZP.11393_100205-POG_1POG-118SZ_20251219T000000
identfier	https://www.gov.pl/zagospodarowanieprzestrzenne/app/StrefaPlanistyczna/PL.ZIPPZP.11393/100205-POG/1POG-118SZ/20251219T000000
przestrzen nazw	PL.ZIPPZP.11393/100205-POG
lokalny id	1POG-118SZ
wersja id	20251219T000000
początek wersji obiektu	2025-12-19T00:00
nazwa	strefa wielofunkcyjna z zabudową zagrodową
oznaczenie	118SZ

symbol	SZ
obowiazuje od	2024-06-28
obowiazuje do	obecnie
status	w opracowaniu https://inspire.ec.europa.eu/codelist/ProcessStepGeneralValue/elaboration
charakter ustalenia	ogólnie wiążące https://inspire.ec.europa.eu/codelist/RegulationNatureValue/generallyBinding
profil podstawowy	teren zabudowy zagrodowej teren produkcji w gospodarstwach rolnych teren akwakultury i obsługi rybactwa teren komunikacji teren zieleni urządzonej teren ogrodów działkowych teren infrastruktury technicznej
profil dodatkowy	teren wielkotowarowej produkcji rolnej teren usług teren wód
maksymalna nadziemna intensywnosc zabudowy	0.6
maksymalny udzial powierzchni zabudowy	30%
maksymalna wysokosc zabudowy	15.0 m
minimalny udzial powierzchni biologicznie czynnej	40%
geometria	
plan	https://www.gov.pl/zagospodarowanieprzestrzenne/app/AktPlanowaniaPrzestrzennego/PL.ZIPPZP.11393/100205-POG/1POG
strefa planistyczna	PL.ZIPPZP.11393_100205-POG_1POG-119SZ_20251219T000000
identfier	https://www.gov.pl/zagospodarowanieprzestrzenne/app/StrefaPlanistyczna/PL.ZIPPZP.11393/100205-POG/1POG-119SZ/20251219T000000
przestrzen nazw	PL.ZIPPZP.11393/100205-POG
lokalny id	1POG-119SZ
wersja id	20251219T000000
początek wersji obiektu	2025-12-19T00:00
nazwa	strefa wielofunkcyjna z zabudową zagrodową

oznaczenie	119SZ
symbol	SZ
obowiązuje od	2024-06-28
obowiązuje do	obecnie
status	w opracowaniu https://inspire.ec.europa.eu/codelist/ProcessStepGeneralValue/elaboration
charakter ustalenia	ogólnie wiążące https://inspire.ec.europa.eu/codelist/RegulationNatureValue/generallyBinding
profil podstawowy	teren zabudowy zagrodowej teren produkcji w gospodarstwach rolnych teren akwakultury i obsługi rybactwa teren komunikacji teren zieleni urządzonej teren ogrodów działkowych teren infrastruktury technicznej
profil dodatkowy	teren wielkotowarowej produkcji rolnej teren usług teren wód
maksymalna nadziemna intensywność zabudowy	0.4
maksymalny udział powierzchni zabudowy	20%
maksymalna wysokość zabudowy	15.0 m
minimalny udział powierzchni biologicznie czynnej	30%
geometria	
plan	https://www.gov.pl/zagospodarowanieprzestrzenne/app/AktPlanowaniaPrzestrzennego/PL.ZIPPZP.11393/100205-POG/1POG
strefa planistyczna	PL.ZIPPZP.11393_100205-POG_1POG-120SZ_20251219T000000
identyfikator	https://www.gov.pl/zagospodarowanieprzestrzenne/app/StrefaPlanistyczna/PL.ZIPPZP.11393/100205-POG/1POG-120SZ/20251219T000000
przestrzeń nazw	PL.ZIPPZP.11393/100205-POG
lokalny id	1POG-120SZ
wersja id	20251219T000000
początek wersji obiektu	2025-12-19T00:00

nazwa	strefa wielofunkcyjna z zabudową zagrodową
oznaczenie	120SZ
symbol	SZ
obowiązuje od	2024-06-28
obowiązuje do	obecnie
status	w opracowaniu https://inspire.ec.europa.eu/codelist/ProcessStepGeneralValue/elaboration
charakter ustalenia	ogólnie wiążące https://inspire.ec.europa.eu/codelist/RegulationNatureValue/generallyBinding
profil podstawowy	teren zabudowy zagrodowej teren produkcji w gospodarstwach rolnych teren akwakultury i obsługi rybactwa teren komunikacji teren zieleni urządzonej teren ogrodów działkowych teren infrastruktury technicznej
profil dodatkowy	teren wielkotowarowej produkcji rolnej teren usług teren wód
maksymalna nadziemna intensywnosc zabudowy	0.6
maksymalny udział powierzchni zabudowy	30%
maksymalna wysokosc zabudowy	15.0 m
minimalny udział powierzchni biologicznie czynnej	40%
geometria	
plan	https://www.gov.pl/zagospodarowanieprzestrzenne/app/AktPlanowaniaPrzestrzennego/PL.ZIPPZP.11393/100205-POG/1POG
strefa planistyczna	PL.ZIPPZP.11393_100205-POG_1POG-121SZ_20251219T000000
identfier	https://www.gov.pl/zagospodarowanieprzestrzenne/app/StrefaPlanistyczna/PL.ZIPPZP.11393/100205-POG/1POG-121SZ/20251219T000000
przestrzen nazw	PL.ZIPPZP.11393/100205-POG
lokalny id	1POG-121SZ
wersja id	20251219T000000

początek wersji obiektu	2025-12-19T00:00
nazwa	strefa wielofunkcyjna z zabudową zagrodową
oznaczenie	121SZ
symbol	SZ
obowiązuje od	2024-06-28
obowiązuje do	obecnie
status	w opracowaniu https://inspire.ec.europa.eu/codelist/ProcessStepGeneralValue/elaboration
charakter ustalenia	ogólnie wiążące https://inspire.ec.europa.eu/codelist/RegulationNatureValue/generallyBinding
profil podstawowy	teren zabudowy zagrodowej teren produkcji w gospodarstwach rolnych teren akwakultury i obsługi rybactwa teren komunikacji teren zieleni urządzonej teren ogrodów działkowych teren infrastruktury technicznej
profil dodatkowy	teren wielkotowarowej produkcji rolnej teren usług teren wód
maksymalna nadziemna intensywność zabudowy	0.6
maksymalny udział powierzchni zabudowy	30%
maksymalna wysokość zabudowy	15.0 m
minimalny udział powierzchni biologicznie czynnej	30%
geometria	
plan	https://www.gov.pl/zagospodarowanieprzestrzenne/app/AktPlanowaniaPrzestrzennego/PL.ZIPPZP.11393/100205-POG/1POG
strefa planistyczna	PL.ZIPPZP.11393_100205-POG_1POG-122SZ_20251219T000000
identyfikator	https://www.gov.pl/zagospodarowanieprzestrzenne/app/StrefaPlanistyczna/PL.ZIPPZP.11393/100205-POG/1POG-122SZ/20251219T000000
przestrzeń nazw	PL.ZIPPZP.11393/100205-POG
lokalny id	1POG-122SZ

wersja id	20251219T000000
początek wersji obiektu	2025-12-19T00:00
nazwa	strefa wielofunkcyjna z zabudową zagrodową
oznaczenie	122SZ
symbol	SZ
obowiązuje od	2024-06-28
obowiązuje do	obecnie
status	w opracowaniu https://inspire.ec.europa.eu/codelist/ProcessStepGeneralValue/elaboration
charakter ustalenia	ogólnie wiążące https://inspire.ec.europa.eu/codelist/RegulationNatureValue/generallyBinding
profil podstawowy	teren zabudowy zagrodowej teren produkcji w gospodarstwach rolnych teren akwakultury i obsługi rybactwa teren komunikacji teren zieleni urządzonej teren ogrodów działkowych teren infrastruktury technicznej
profil dodatkowy	teren wielkotowarowej produkcji rolnej teren usług teren wód
maksymalna nadziemna intensywność zabudowy	0.6
maksymalny udział powierzchni zabudowy	30%
maksymalna wysokość zabudowy	15.0 m
minimalny udział powierzchni biologicznie czynnej	40%
geometria	
plan	https://www.gov.pl/zagospodarowanieprzestrzenne/app/AktPlanowaniaPrzestrzennego/PL.ZIPPZP.11393/100205-POG/1POG
strefa planistyczna	PL.ZIPPZP.11393_100205-POG_1POG-123SZ_20251219T000000
identyfikator	https://www.gov.pl/zagospodarowanieprzestrzenne/app/StrefaPlanistyczna/PL.ZIPPZP.11393/100205-POG/1POG-123SZ/20251219T000000
przestrzeń nazw	PL.ZIPPZP.11393/100205-POG

lokalny id	1POG-123SZ
wersja id	20251219T000000
początek wersji obiektu	2025-12-19T00:00
nazwa	strefa wielofunkcyjna z zabudową zagrodową
oznaczenie	123SZ
symbol	SZ
obowiązuje od	2024-06-28
obowiązuje do	obecnie
status	w opracowaniu https://inspire.ec.europa.eu/codelist/ProcessStepGeneralValue/elaboration
charakter ustalenia	ogólnie wiążące https://inspire.ec.europa.eu/codelist/RegulationNatureValue/generallyBinding
profil podstawowy	teren zabudowy zagrodowej teren produkcji w gospodarstwach rolnych teren akwakultury i obsługi rybactwa teren komunikacji teren zieleni urządzonej teren ogrodów działkowych teren infrastruktury technicznej
profil dodatkowy	teren wielkotowarowej produkcji rolnej teren usług teren wód
maksymalna nadziemna intensywność zabudowy	0.8
maksymalny udział powierzchni zabudowy	40%
maksymalna wysokość zabudowy	18.0 m
minimalny udział powierzchni biologicznie czynnej	30%
geometria	
plan	https://www.gov.pl/zagospodarowanieprzestrzenne/app/AktPlanowaniaPrzestrzennego/PL.ZIPPZP.11393/100205-POG/1POG
strefa planistyczna	PL.ZIPPZP.11393_100205-POG_1POG-124SZ_20251219T000000
identyfikator	https://www.gov.pl/zagospodarowanieprzestrzenne/app/StrefaPlanistyczna/PL.ZIPPZP.11393/100205-POG/1POG-124SZ/20251219T000000

przestrzen nazw	PL.ZIPPZP.11393/100205-POG
lokalny id	1POG-124SZ
wersja id	20251219T000000
początek wersji obiektu	2025-12-19T00:00
nazwa	strefa wielofunkcyjna z zabudową zagrodową
oznaczenie	124SZ
symbol	SZ
obowiązuje od	2024-06-28
obowiązuje do	obecnie
status	w opracowaniu https://inspire.ec.europa.eu/codelist/ProcessStepGeneralValue/elaboration
charakter ustalenia	ogólnie wiążące https://inspire.ec.europa.eu/codelist/RegulationNatureValue/generallyBinding
profil podstawowy	teren zabudowy zagrodowej teren produkcji w gospodarstwach rolnych teren akwakultury i obsługi rybactwa teren komunikacji teren zieleni urządzonej teren ogrodów działkowych teren infrastruktury technicznej
profil dodatkowy	teren wielkotowarowej produkcji rolnej teren usług teren wód
maksymalna nadziemna intensywność zabudowy	0.4
maksymalny udział powierzchni zabudowy	20%
maksymalna wysokość zabudowy	15.0 m
minimalny udział powierzchni biologicznie czynnej	30%
geometria	
plan	https://www.gov.pl/zagospodarowanieprzestrzenne/app/AktPlanowaniaPrzestrzennego/PL.ZIPPZP.11393/100205-POG/1POG
strefa planistyczna	PL.ZIPPZP.11393_100205-POG_1POG-125SZ_20251219T000000
identyfikator	https://www.gov.pl/zagospodarowanieprzestrzenne/app/StrefaPlanistyczna/PL.ZIPPZP.11393/100205-POG/1POG-125SZ

	/20251219T000000
przestrzen nazw	PL.ZIPPZP.11393/100205-POG
lokalny id	1POG-125SZ
wersja id	20251219T000000
początek wersji obiektu	2025-12-19T00:00
nazwa	strefa wielofunkcyjna z zabudową zagrodową
oznaczenie	125SZ
symbol	SZ
obowiązuje od	2024-06-28
obowiązuje do	obecnie
status	w opracowaniu https://inspire.ec.europa.eu/codelist/ProcessStepGeneralValue/elaboration
charakter ustalenia	ogólnie wiążące https://inspire.ec.europa.eu/codelist/RegulationNatureValue/generallyBinding
profil podstawowy	teren zabudowy zagrodowej teren produkcji w gospodarstwach rolnych teren akwakultury i obsługi rybactwa teren komunikacji teren zieleni urządzonej teren ogrodów działkowych teren infrastruktury technicznej
profil dodatkowy	teren wielkotowarowej produkcji rolnej teren usług teren wód
maksymalna nadziemna intensywność zabudowy	0.4
maksymalny udział powierzchni zabudowy	20%
maksymalna wysokość zabudowy	15.0 m
minimalny udział powierzchni biologicznie czynnej	30%
geometria	
plan	https://www.gov.pl/zagospodarowanieprzestrzenne/app/AktPlanowaniaPrzestrzennego/PL.ZIPPZP.11393/100205-POG/1POG
strefa planistyczna	PL.ZIPPZP.11393_100205-POG_1POG-126SZ_20251219T000000


identyfier	https://www.gov.pl/zagospodarowanieprzestrzenne/app/StrefaPlanistyczna/PL.ZIPPZP.11393/100205-POG/1POG-126SZ/20251219T000000
przestrzen nazw	PL.ZIPPZP.11393/100205-POG
lokalny id	1POG-126SZ
wersja id	20251219T000000
początek wersji obiektu	2025-12-19T00:00
nazwa	strefa wielofunkcyjna z zabudową zagrodową
oznaczenie	126SZ
symbol	SZ
obowiązuje od	2024-06-28
obowiązuje do	obecnie
status	w opracowaniu https://inspire.ec.europa.eu/codelist/ProcessStepGeneralValue/elaboration
charakter ustalenia	ogólnie wiążące https://inspire.ec.europa.eu/codelist/RegulationNatureValue/generallyBinding
profil podstawowy	teren zabudowy zagrodowej teren produkcji w gospodarstwach rolnych teren akwakultury i obsługi rybactwa teren komunikacji teren zieleni urządzonej teren ogrodów działkowych teren infrastruktury technicznej
profil dodatkowy	teren wielkotowarowej produkcji rolnej teren usług teren wód
maksymalna nadziemna intensywność zabudowy	0.4
maksymalny udział powierzchni zabudowy	20%
maksymalna wysokość zabudowy	15.0 m
minimalny udział powierzchni biologicznie czynnej	40%
geometria	
plan	https://www.gov.pl/zagospodarowanieprzestrzenne/app/AktPlanowaniaPrzestrzennego/PL.ZIPPZP.11393/100205-POG/1POG

strefa planistyczna	PL.ZIPPZP.11393_100205-POG_1POG-127SZ_20251219T000000
identfier	https://www.gov.pl/zagospodarowanieprzestrzenne/app/StrefaPlanistyczna/PL.ZIPPZP.11393/100205-POG/1POG-127SZ/20251219T000000
przestrzen nazw	PL.ZIPPZP.11393/100205-POG
lokalny id	1POG-127SZ
wersja id	20251219T000000
poczatek wersji obiektu	2025-12-19T00:00
nazwa	strefa wielofunkcyjna z zabudową zagrodową
oznaczenie	127SZ
symbol	SZ
obowiazuje od	2024-06-28
obowiazuje do	obecnie
status	w opracowaniu https://inspire.ec.europa.eu/codelist/ProcessStepGeneralValue/elaboration
charakter ustalenia	ogólnie wiążące https://inspire.ec.europa.eu/codelist/RegulationNatureValue/generallyBinding
profil podstawowy	teren zabudowy zagrodowej teren produkcji w gospodarstwach rolnych teren akwakultury i obsługi rybactwa teren komunikacji teren zieleni urządzonej teren ogrodów działkowych teren infrastruktury technicznej
profil dodatkowy	teren wielkotowarowej produkcji rolnej teren usług teren wód
maksymalna nadziemna intensywnosc zabudowy	0.6
maksymalny udzial powierzchni zabudowy	30%
maksymalna wysokosc zabudowy	15.0 m
minimalny udzial powierzchni biologicznie czynnej	30%
geometria	
plan	https://www.gov.pl/zagospodarowanieprzestrzenne/app

strefa planistyczna	PL.ZIPPZP.11393_100205-POG_1POG-128SZ_20251219T000000
identfier	https://www.gov.pl/zagospodarowanieprzestrzenne/app/StrefaPlanistyczna/PL.ZIPPZP.11393/100205-POG/1POG-128SZ/20251219T000000
przestrzen nazw	PL.ZIPPZP.11393/100205-POG
lokalny id	1POG-128SZ
wersja id	20251219T000000
poczatek wersji obiektu	2025-12-19T00:00
nazwa	strefa wielofunkcyjna z zabudową zagrodową
oznaczenie	128SZ
symbol	SZ
obowiazuje od	2024-06-28
obowiazuje do	obecnie
status	w opracowaniu https://inspire.ec.europa.eu/codelist/ProcessStepGeneralValue/elaboration
charakter ustalenia	ogólnie wiążące https://inspire.ec.europa.eu/codelist/RegulationNatureValue/generallyBinding
profil podstawowy	teren zabudowy zagrodowej teren produkcji w gospodarstwach rolnych teren akwakultury i obsługi rybactwa teren komunikacji teren zieleni urządzonej teren ogrodów działkowych teren infrastruktury technicznej
profil dodatkowy	teren wielkotowarowej produkcji rolnej teren usług teren wód
maksymalna nadziemna intensywnosc zabudowy	0.6
maksymalny udzial powierzchni zabudowy	30%
maksymalna wysokosc zabudowy	15.0 m
minimalny udzial powierzchni biologicznie czynnej	30%

geometria

plan	https://www.gov.pl/zagospodarowanieprzestrzenne/app/AktPlanowaniaPrzestrzennego/PL.ZIPPZP.11393/100205-POG/1POG
strefa planistyczna	PL.ZIPPZP.11393_100205-POG_1POG-129SZ_20251219T000000
identfier	https://www.gov.pl/zagospodarowanieprzestrzenne/app/StrefaPlanistyczna/PL.ZIPPZP.11393/100205-POG/1POG-129SZ/20251219T000000
przestrzen nazw	PL.ZIPPZP.11393/100205-POG
lokalny id	1POG-129SZ
wersja id	20251219T000000
początek wersji obiektu	2025-12-19T00:00
nazwa	strefa wielofunkcyjna z zabudową zagrodową
oznaczenie	129SZ
symbol	SZ
obowiązuje od	2024-06-28
obowiązuje do	obecnie
status	w opracowaniu https://inspire.ec.europa.eu/codelist/ProcessStepGeneralValue/elaboration
charakter ustalenia	ogólnie wiążące https://inspire.ec.europa.eu/codelist/RegulationNatureValue/generallyBinding
profil podstawowy	teren zabudowy zagrodowej teren produkcji w gospodarstwach rolnych teren akwakultury i obsługi rybactwa teren komunikacji teren zieleni urządzonej teren ogrodów działkowych teren infrastruktury technicznej
profil dodatkowy	teren wielkotowarowej produkcji rolnej teren usług teren wód
maksymalna nadziemna intensywnosc zabudowy	0.4
maksymalny udział powierzchni zabudowy	20%
maksymalna wysokosc zabudowy	15.0 m
minimalny udział powierzchni biologicznie czynnej	30%
geometria	



plan

<https://www.gov.pl/zagospodarowanieprzestrzenne/app/AktPlanowaniaPrzestrzennego/PL.ZIPPZP.11393/100205-POG/1POG>

strefa planistyczna

PL.ZIPPZP.11393_100205-POG_1POG-130SZ_20251219T000000

identyfier

<https://www.gov.pl/zagospodarowanieprzestrzenne/app/StrefaPlanistyczna/PL.ZIPPZP.11393/100205-POG/1POG-130SZ/20251219T000000>

przestrzen nazw

PL.ZIPPZP.11393/100205-POG

lokalny id

1POG-130SZ

wersja id

20251219T000000

poczatek wersji obiektu

2025-12-19T00:00

nazwa

strefa wielofunkcyjna z zabudową zagrodową

oznaczenie

130SZ

symbol

SZ

obowiazuje od

2024-06-28

obowiazuje do

obecnie

status

w opracowaniu
<https://inspire.ec.europa.eu/codelist/ProcessStepGeneralValue/elaboration>

charakter ustalenia

ogólnie wiążące
<https://inspire.ec.europa.eu/codelist/RegulationNatureValue/generallyBinding>

profil podstawowy

teren zabudowy zagrodowej
teren produkcji w gospodarstwach rolnych
teren akwakultury i obsługi rybactwa
teren komunikacji
teren zieleni urządzonej
teren ogrodów działkowych
teren infrastruktury technicznej

profil dodatkowy

teren wielkotowarowej produkcji rolnej
teren usług
teren wód

maksymalna nadziemna intensywnosc zabudowy

0.4

maksymalny udzial powierzchni zabudowy

20%

maksymalna wysokosc zabudowy

15.0 m

minimalny udzial powierzchni

biologicznie czynnej	30%
geometria	
plan	https://www.gov.pl/zagospodarowanieprzestrzenne/app/AktPlanowaniaPrzestrzennego/PL.ZIPPZP.11393/100205-POG/1POG
strefa planistyczna	PL.ZIPPZP.11393_100205-POG_1POG-131SZ_20251219T000000
identfier	https://www.gov.pl/zagospodarowanieprzestrzenne/app/StrefaPlanistyczna/PL.ZIPPZP.11393/100205-POG/1POG-131SZ/20251219T000000
przestrzen nazw	PL.ZIPPZP.11393/100205-POG
lokalny id	1POG-131SZ
wersja id	20251219T000000
początek wersji obiektu	2025-12-19T00:00
nazwa	strefa wielofunkcyjna z zabudową zagrodową
oznaczenie	131SZ
symbol	SZ
obowiązuje od	2024-06-28
obowiązuje do	obecnie
status	w opracowaniu https://inspire.ec.europa.eu/codelist/ProcessStepGeneralValue/elaboration
charakter ustalenia	ogólnie wiążące https://inspire.ec.europa.eu/codelist/RegulationNatureValue/generallyBinding
profil podstawowy	teren zabudowy zagrodowej teren produkcji w gospodarstwach rolnych teren akwakultury i obsługi rybactwa teren komunikacji teren zieleni urządzonej teren ogrodów działkowych teren infrastruktury technicznej
profil dodatkowy	teren wielkotowarowej produkcji rolnej teren usług teren wód
maksymalna nadziemna intensywnosc zabudowy	0.6
maksymalny udział powierzchni zabudowy	30%
maksymalna wysokosc zabudowy	15.0 m

minimalny udział powierzchni biologicznie czynnej	40%
geometria	
plan	https://www.gov.pl/zagospodarowanieprzestrzenne/app/AktPlanowaniaPrzestrzennego/PL.ZIPPZP.11393/100205-POG/1POG
strefa planistyczna	PL.ZIPPZP.11393_100205-POG_1POG-132SZ_20251219T000000
identyfier	https://www.gov.pl/zagospodarowanieprzestrzenne/app/StrefaPlanistyczna/PL.ZIPPZP.11393/100205-POG/1POG-132SZ/20251219T000000
przestrzen nazw	PL.ZIPPZP.11393/100205-POG
lokalny id	1POG-132SZ
wersja id	20251219T000000
poczatek wersji obiektu	2025-12-19T00:00
nazwa	strefa wielofunkcyjna z zabudową zagrodową
oznaczenie	132SZ
symbol	SZ
obowiazuje od	2024-06-28
obowiazuje do	obecnie
status	w opracowaniu https://inspire.ec.europa.eu/codelist/ProcessStepGeneralValue/elaboration
charakter ustalenia	ogólnie wiążące https://inspire.ec.europa.eu/codelist/RegulationNatureValue/generallyBinding
profil podstawowy	teren zabudowy zagrodowej teren produkcji w gospodarstwach rolnych teren akwakultury i obsługi rybactwa teren komunikacji teren zieleni urządzonej teren ogrodów działkowych teren infrastruktury technicznej
profil dodatkowy	teren wielkotowarowej produkcji rolnej teren usług teren wód
maksymalna nadziemna intensywnosc zabudowy	0.4
maksymalny udział powierzchni zabudowy	20%

maksymalna wysokość zabudowy	15.0 m
minimalny udział powierzchni biologicznie czynnej	30%
geometria	
plan	https://www.gov.pl/zagospodarowanieprzestrzenne/app/AktPlanowaniaPrzestrzennego/PL.ZIPPZP.11393/100205-POG/1POG
strefa planistyczna	PL.ZIPPZP.11393_100205-POG_1POG-133SZ_20251219T000000
identyfikator	https://www.gov.pl/zagospodarowanieprzestrzenne/app/StrefaPlanistyczna/PL.ZIPPZP.11393/100205-POG/1POG-133SZ/20251219T000000
przestrzeń nazw	PL.ZIPPZP.11393/100205-POG
lokalny id	1POG-133SZ
wersja id	20251219T000000
początek wersji obiektu	2025-12-19T00:00
nazwa	strefa wielofunkcyjna z zabudową zagrodową
oznaczenie	133SZ
symbol	SZ
obowiązuje od	2024-06-28
obowiązuje do	obecnie
status	w opracowaniu https://inspire.ec.europa.eu/codelist/ProcessStepGeneralValue/elaboration
charakter ustalenia	ogólnie wiążące https://inspire.ec.europa.eu/codelist/RegulationNatureValue/generallyBinding
profil podstawowy	teren zabudowy zagrodowej teren produkcji w gospodarstwach rolnych teren akwakultury i obsługi rybactwa teren komunikacji teren zieleni urządzonej teren ogrodów działkowych teren infrastruktury technicznej
profil dodatkowy	teren wielkotowarowej produkcji rolnej teren usług teren wód
maksymalna nadziemna intensywność zabudowy	0.4
maksymalny udział powierzchni	

zabudowy	20%
maksymalna wysokość zabudowy	15.0 m
minimalny udział powierzchni biologicznie czynnej	30%
geometria	
plan	https://www.gov.pl/zagospodarowanieprzestrzenne/app/AktPlanowaniaPrzestrzennego/PL.ZIPPZP.11393/100205-POG/1POG
strefa planistyczna	PL.ZIPPZP.11393_100205-POG_1POG-134SZ_20251219T000000
identyfikator	https://www.gov.pl/zagospodarowanieprzestrzenne/app/StrefaPlanistyczna/PL.ZIPPZP.11393/100205-POG/1POG-134SZ/20251219T000000
przestrzeń nazw	PL.ZIPPZP.11393/100205-POG
lokalny id	1POG-134SZ
wersja id	20251219T000000
początek wersji obiektu	2025-12-19T00:00
nazwa	strefa wielofunkcyjna z zabudową zagrodową
oznaczenie	134SZ
symbol	SZ
obowiązuje od	2024-06-28
obowiązuje do	obecnie
status	w opracowaniu https://inspire.ec.europa.eu/codelist/ProcessStepGeneralValue/elaboration
charakter ustalenia	ogólnie wiążące https://inspire.ec.europa.eu/codelist/RegulationNatureValue/generallyBinding
profil podstawowy	teren zabudowy zagrodowej teren produkcji w gospodarstwach rolnych teren akwakultury i obsługi rybactwa teren komunikacji teren zieleni urządzonej teren ogrodów działkowych teren infrastruktury technicznej
profil dodatkowy	teren wielkotowarowej produkcji rolnej teren usług teren wód
maksymalna nadziemna intensywność zabudowy	0.4

maksymalny udział powierzchni zabudowy	20%
maksymalna wysokość zabudowy	15.0 m
minimalny udział powierzchni biologicznie czynnej	30%
geometria	
plan	https://www.gov.pl/zagospodarowanieprzestrzenne/app/AktPlanowaniaPrzestrzennego/PL.ZIPPZP.11393/100205-POG/1POG
strefa planistyczna	PL.ZIPPZP.11393_100205-POG_1POG-135SZ_20251219T000000
identyfier	https://www.gov.pl/zagospodarowanieprzestrzenne/app/StrefaPlanistyczna/PL.ZIPPZP.11393/100205-POG/1POG-135SZ/20251219T000000
przestrzeń nazw	PL.ZIPPZP.11393/100205-POG
lokalny id	1POG-135SZ
wersja id	20251219T000000
początek wersji obiektu	2025-12-19T00:00
nazwa	strefa wielofunkcyjna z zabudową zagrodową
oznaczenie	135SZ
symbol	SZ
obowiązuje od	2024-06-28
obowiązuje do	obecnie
status	w opracowaniu https://inspire.ec.europa.eu/codelist/ProcessStepGeneralValue/elaboration
charakter ustalenia	ogólnie wiążące https://inspire.ec.europa.eu/codelist/RegulationNatureValue/generallyBinding
profil podstawowy	teren zabudowy zagrodowej teren produkcji w gospodarstwach rolnych teren akwakultury i obsługi rybactwa teren komunikacji teren zieleni urządzonej teren ogrodów działkowych teren infrastruktury technicznej
profil dodatkowy	teren wielkotowarowej produkcji rolnej teren usług teren wód
maksymalna nadziemna	

intensywnosc zabudowy	0.4
maksymalny udzial powierzchni zabudowy	20%
maksymalna wysokosc zabudowy	15.0 m
minimalny udzial powierzchni biologicznie czynnej	30%
geometria	
plan	https://www.gov.pl/zagospodarowanieprzestrzenne/app/AktPlanowaniaPrzestrzennego/PL.ZIPPZP.11393/100205-POG/1POG
strefa planistyczna	PL.ZIPPZP.11393_100205-POG_1POG-136SZ_20251219T000000
identfier	https://www.gov.pl/zagospodarowanieprzestrzenne/app/StrefaPlanistyczna/PL.ZIPPZP.11393/100205-POG/1POG-136SZ/20251219T000000
przestrzen nazw	PL.ZIPPZP.11393/100205-POG
lokalny id	1POG-136SZ
wersja id	20251219T000000
poczatek wersji obiektu	2025-12-19T00:00
nazwa	strefa wielofunkcyjna z zabudową zagrodową
oznaczenie	136SZ
symbol	SZ
obowiazuje od	2024-06-28
obowiazuje do	obecnie
status	w opracowaniu https://inspire.ec.europa.eu/codelist/ProcessStepGeneralValue/elaboration
charakter ustalenia	ogólnie wiążące https://inspire.ec.europa.eu/codelist/RegulationNatureValue/generallyBinding
profil podstawowy	teren zabudowy zagrodowej teren produkcji w gospodarstwach rolnych teren akwakultury i obsługi rybactwa teren komunikacji teren zieleni urządzonej teren ogrodów działkowych teren infrastruktury technicznej
profil dodatkowy	teren wielkotowarowej produkcji rolnej teren usług teren wód

maksymalna nadziemna intensywnosc zabudowy 0.4

maksymalny udzial powierzchni zabudowy 20%

maksymalna wysokosc zabudowy 15.0 m

minimalny udzial powierzchni biologicznie czynnej 30%

geometria



plan <https://www.gov.pl/zagospodarowanieprzestrzenne/app/AktPlanowaniaPrzestrzennego/PL.ZIPPZP.11393/100205-POG/1POG>

strefa planistyczna PL.ZIPPZP.11393_100205-POG_1POG-137SZ_20251219T000000

identfier <https://www.gov.pl/zagospodarowanieprzestrzenne/app/StrefaPlanistyczna/PL.ZIPPZP.11393/100205-POG/1POG-137SZ/20251219T000000>

przestrzen nazw PL.ZIPPZP.11393/100205-POG

lokalny id 1POG-137SZ

wersja id 20251219T000000

poczatek wersji obiektu 2025-12-19T00:00

nazwa strefa wielofunkcyjna z zabudową zagrodową

oznaczenie 137SZ

symbol SZ

obowiazuje od 2024-06-28


obowiazuje do obecnie


status w opracowaniu
<https://inspire.ec.europa.eu/codelist/ProcessStepGeneralValue/elaboration>


charakter ustalenia ogólnie wiążące
<https://inspire.ec.europa.eu/codelist/RegulationNatureValue/generallyBinding>

profil podstawowy teren zabudowy zagrodowej
teren produkcji w gospodarstwach rolnych
teren akwakultury i obsługi rybactwa
teren komunikacji
teren zieleni urządzonej
teren ogrodów działkowych
teren infrastruktury technicznej


profil dodatkowy teren wielkotowarowej produkcji rolnej

	teren usług teren wód
maksymalna nadziemna intensywnosc zabudowy	0.4
maksymalny udzial powierzchni zabudowy	20%
maksymalna wysokosc zabudowy	15.0 m
minimalny udzial powierzchni biologicznie czynnej	30%
geometria	
plan	https://www.gov.pl/zagospodarowanieprzestrzenne/app/AktPlanowaniaPrzestrzennego/PL.ZIPPZP.11393/100205-POG/1POG
strefa planistyczna	PL.ZIPPZP.11393_100205-POG_1POG-138SZ_20251219T000000
identfier	https://www.gov.pl/zagospodarowanieprzestrzenne/app/StrefaPlanistyczna/PL.ZIPPZP.11393/100205-POG/1POG-138SZ/20251219T000000
przestrzen nazw	PL.ZIPPZP.11393/100205-POG
lokalny id	1POG-138SZ
wersja id	20251219T000000
poczatek wersji obiektu	2025-12-19T00:00
nazwa	strefa wielofunkcyjna z zabudową zagrodową
oznaczenie	138SZ
symbol	SZ
obowiazuje od	2024-06-28
obowiazuje do	obecnie
status	w opracowaniu https://inspire.ec.europa.eu/codelist/ProcessStepGeneralValue/elaboration
charakter ustalenia	ogólnie wiążące https://inspire.ec.europa.eu/codelist/RegulationNatureValue/generallyBinding
profil podstawowy	teren zabudowy zagrodowej teren produkcji w gospodarstwach rolnych teren akwakultury i obsługi rybactwa teren komunikacji teren zieleni urządzonej teren ogrodów działkowych teren infrastruktury technicznej

profil dodatkowy	teren wielkotowarowej produkcji rolnej teren usług teren wód
maksymalna nadziemna intensywnosc zabudowy	0.6
maksymalny udzial powierzchni zabudowy	30%
maksymalna wysokosc zabudowy	15.0 m
minimalny udzial powierzchni biologicznie czynnej	30%
geometria	
plan	https://www.gov.pl/zagospodarowanieprzestrzenne/app/AktPlanowaniaPrzestrzennego/PL.ZIPPZP.11393/100205-POG/1POG
strefa planistyczna	PL.ZIPPZP.11393_100205-POG_1POG-139SZ_20251219T000000
identfier	https://www.gov.pl/zagospodarowanieprzestrzenne/app/StrefaPlanistyczna/PL.ZIPPZP.11393/100205-POG/1POG-139SZ/20251219T000000
przestrzen nazw	PL.ZIPPZP.11393/100205-POG
lokalny id	1POG-139SZ
wersja id	20251219T000000
poczatek wersji obiektu	2025-12-19T00:00
nazwa	strefa wielofunkcyjna z zabudową zagrodową
oznaczenie	139SZ
symbol	SZ
obowiazuje od	2024-06-28
obowiazuje do	obecnie
status	w opracowaniu https://inspire.ec.europa.eu/codelist/ProcessStepGeneralValue/elaboration
charakter ustalenia	ogólnie wiążące https://inspire.ec.europa.eu/codelist/RegulationNatureValue/generallyBinding
profil podstawowy	teren zabudowy zagrodowej teren produkcji w gospodarstwach rolnych teren akwakultury i obsługi rybactwa teren komunikacji teren zieleni urządzonej


	teren ogrodów działkowych teren infrastruktury technicznej
profil dodatkowy	teren wielkotowarowej produkcji rolnej teren usług teren wód
maksymalna nadziemna intensywnosc zabudowy	0.4
maksymalny udzial powierzchni zabudowy	20%
maksymalna wysokosc zabudowy	15.0 m
minimalny udzial powierzchni biologicznie czynnej	30%
geometria	
plan	https://www.gov.pl/zagospodarowanieprzestrzenne/app/AktPlanowaniaPrzestrzennego/PL.ZIPPZP.11393/100205-POG/1POG
strefa planistyczna	PL.ZIPPZP.11393_100205-POG_1POG-140SZ_20251219T000000
identfier	https://www.gov.pl/zagospodarowanieprzestrzenne/app/StrefaPlanistyczna/PL.ZIPPZP.11393/100205-POG/1POG-140SZ/20251219T000000
przestrzen nazw	PL.ZIPPZP.11393/100205-POG
lokalny id	1POG-140SZ
wersja id	20251219T000000
poczatek wersji obiektu	2025-12-19T00:00
nazwa	strefa wielofunkcyjna z zabudową zagrodową
oznaczenie	140SZ
symbol	SZ
obowiazuje od	2024-06-28
obowiazuje do	obecnie
status	w opracowaniu https://inspire.ec.europa.eu/codelist/ProcessStepGeneralValue/elaboration
charakter ustalenia	ogólnie wiążące https://inspire.ec.europa.eu/codelist/RegulationNatureValue/generallyBinding
profil podstawowy	teren zabudowy zagrodowej teren produkcji w gospodarstwach rolnych teren akwakultury i obsługi rybactwa

	teren komunikacji teren zieleni urządzonej teren ogrodów działkowych teren infrastruktury technicznej
profil dodatkowy	teren wielkotowarowej produkcji rolnej teren usług teren wód
maksymalna nadziemna intensywnosc zabudowy	0.4
maksymalny udzial powierzchni zabudowy	20%
maksymalna wysokosc zabudowy	15.0 m
minimalny udzial powierzchni biologicznie czynnej	30%
geometria	
plan	https://www.gov.pl/zagospodarowanieprzestrzenne/app/AktPlanowaniaPrzestrzennego/PL.ZIPPZP.11393/100205-POG/1POG
strefa planistyczna	PL.ZIPPZP.11393_100205-POG_1POG-141SZ_20251219T000000
identfier	https://www.gov.pl/zagospodarowanieprzestrzenne/app/StrefaPlanistyczna/PL.ZIPPZP.11393/100205-POG/1POG-141SZ/20251219T000000
przestrzen nazw	PL.ZIPPZP.11393/100205-POG
lokalny id	1POG-141SZ
wersja id	20251219T000000
początek wersji obiektu	2025-12-19T00:00
nazwa	strefa wielofunkcyjna z zabudową zagrodową
oznaczenie	141SZ
symbol	SZ
obowiązuje od	2024-06-28
obowiązuje do	obecnie
status	w opracowaniu https://inspire.ec.europa.eu/codelist/ProcessStepGeneralValue/elaboration
charakter ustalenia	ogólnie wiążące https://inspire.ec.europa.eu/codelist/RegulationNatureValue/generallyBinding
profil podstawowy	teren zabudowy zagrodowej

	teren produkcji w gospodarstwach rolnych teren akwakultury i obsługi rybactwa teren komunikacji teren zieleni urządzonej teren ogrodów działkowych teren infrastruktury technicznej
profil dodatkowy	teren wielkotowarowej produkcji rolnej teren usług teren wód
maksymalna nadziemna intensywnosc zabudowy	0.4
maksymalny udzial powierzchni zabudowy	20%
maksymalna wysokosc zabudowy	15.0 m
minimalny udzial powierzchni biologicznie czynnej	30%
geometria	
plan	https://www.gov.pl/zagospodarowanieprzestrzenne/app/AktPlanowaniaPrzestrzennego/PL.ZIPPZP.11393/100205-POG/1POG
strefa planistyczna	PL.ZIPPZP.11393_100205-POG_1POG-142SZ_20251219T000000
identfier	https://www.gov.pl/zagospodarowanieprzestrzenne/app/StrefaPlanistyczna/PL.ZIPPZP.11393/100205-POG/1POG-142SZ/20251219T000000
przestrzen nazw	PL.ZIPPZP.11393/100205-POG
lokalny id	1POG-142SZ
wersja id	20251219T000000
poczatek wersji obiektu	2025-12-19T00:00
nazwa	strefa wielofunkcyjna z zabudową zagrodową
oznaczenie	142SZ
symbol	SZ
obowiazuje od	2024-06-28
obowiazuje do	obecnie
status	w opracowaniu https://inspire.ec.europa.eu/codelist/ProcessStepGeneralValue/elaboration
charakter ustalenia	ogólnie wiążące https://inspire.ec.europa.eu/codelist/RegulationNatureValue/generallyBinding

profil podstawowy	teren zabudowy zagrodowej teren produkcji w gospodarstwach rolnych teren akwakultury i obsługi rybactwa teren komunikacji teren zieleni urządzonej teren ogrodów działkowych teren infrastruktury technicznej
profil dodatkowy	teren wielkotowarowej produkcji rolnej teren usług teren wód
maksymalna nadziemna intensywnosc zabudowy	0.4
maksymalny udzial powierzchni zabudowy	20%
maksymalna wysokosc zabudowy	15.0 m
minimalny udzial powierzchni biologicznie czynnej	30%
geometria	
plan	https://www.gov.pl/zagospodarowanieprzestrzenne/app/AktPlanowaniaPrzestrzennego/PL.ZIPPZP.11393/100205-POG/1POG
strefa planistyczna	PL.ZIPPZP.11393_100205-POG_1POG-143SZ_20251219T000000
identfier	https://www.gov.pl/zagospodarowanieprzestrzenne/app/StrefaPlanistyczna/PL.ZIPPZP.11393/100205-POG/1POG-143SZ/20251219T000000
przestrzen nazw	PL.ZIPPZP.11393/100205-POG
lokalny id	1POG-143SZ
wersja id	20251219T000000
poczatek wersji obiektu	2025-12-19T00:00
nazwa	strefa wielofunkcyjna z zabudową zagrodową
oznaczenie	143SZ
symbol	SZ
obowiazuje od	2024-06-28
obowiazuje do	obecnie
status	w opracowaniu https://inspire.ec.europa.eu/codelist/ProcessStepGeneralValue/elaboration
charakter ustalenia	ogólnie wiążące

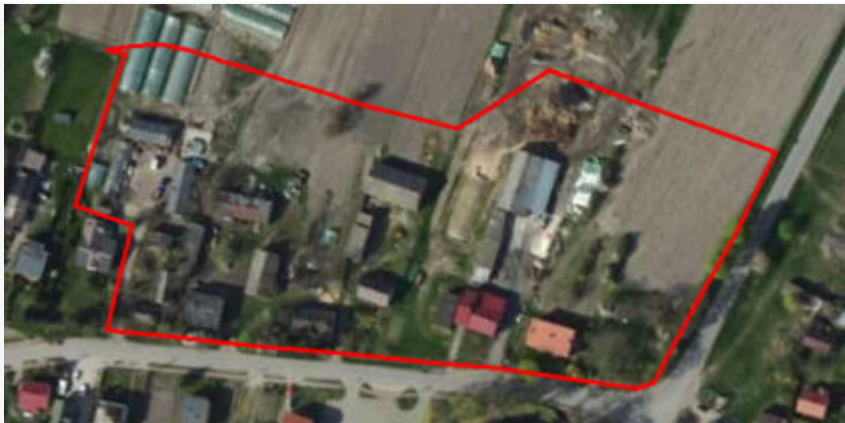
	https://inspire.ec.europa.eu/codelist/RegulationNatureValue/generallyBinding
profil podstawowy	teren zabudowy zagrodowej teren produkcji w gospodarstwach rolnych teren akwakultury i obsługi rybactwa teren komunikacji teren zieleni urządzonej teren ogrodów działkowych teren infrastruktury technicznej
profil dodatkowy	teren wielkotowarowej produkcji rolnej teren usług teren wód
maksymalna nadziemna intensywnosc zabudowy	0.6
maksymalny udzial powierzchni zabudowy	30%
maksymalna wysokosc zabudowy	15.0 m
minimalny udzial powierzchni biologicznie czynnej	40%
geometria	
plan	https://www.gov.pl/zagospodarowanieprzestrzenne/app/AktPlanowaniaPrzestrzennego/PL.ZIPPZP.11393/100205-POG/1POG
strefa planistyczna	PL.ZIPPZP.11393_100205-POG_1POG-144SZ_20251219T000000
identfier	https://www.gov.pl/zagospodarowanieprzestrzenne/app/StrefaPlanistyczna/PL.ZIPPZP.11393/100205-POG/1POG-144SZ/20251219T000000
przestrzen nazw	PL.ZIPPZP.11393/100205-POG
lokalny id	1POG-144SZ
wersja id	20251219T000000
poczatek wersji obiektu	2025-12-19T00:00
nazwa	strefa wielofunkcyjna z zabudową zagrodową
oznaczenie	144SZ
symbol	SZ
obowiazuje od	2024-06-28
obowiazuje do	obecnie
status	w opracowaniu https://inspire.ec.europa.eu/codelist/ProcessStepGeneralValue/elaboration


charakter ustalenia	ogólnie wiążące https://inspire.ec.europa.eu/codelist/RegulationNatureValue/generallyBinding
profil podstawowy	teren zabudowy zagrodowej teren produkcji w gospodarstwach rolnych teren akwakultury i obsługi rybactwa teren komunikacji teren zieleni urządzonej teren ogrodów działkowych teren infrastruktury technicznej
profil dodatkowy	teren wielkotowarowej produkcji rolnej teren usług teren wód
maksymalna nadziemna intensywnosc zabudowy	0.6
maksymalny udział powierzchni zabudowy	30%
maksymalna wysokosc zabudowy	15.0 m
minimalny udział powierzchni biologicznie czynnej	40%
geometria	
plan	https://www.gov.pl/zagospodarowanieprzestrzenne/app/AktPlanowaniaPrzestrzennego/PL.ZIPPZP.11393/100205-POG/1POG
strefa planistyczna	PL.ZIPPZP.11393_100205-POG_1POG-145SZ_20251219T000000
identyfier	https://www.gov.pl/zagospodarowanieprzestrzenne/app/StrefaPlanistyczna/PL.ZIPPZP.11393/100205-POG/1POG-145SZ/20251219T000000
przestrzen nazw	PL.ZIPPZP.11393/100205-POG
lokalny id	1POG-145SZ
wersja id	20251219T000000
poczatek wersji obiektu	2025-12-19T00:00
nazwa	strefa wielofunkcyjna z zabudową zagrodową
oznaczenie	145SZ
symbol	SZ
obowiazuje od	2024-06-28
obowiazuje do	obecnie
status	w opracowaniu

	https://inspire.ec.europa.eu/codelist/ProcessStepGeneralValue/elaboration
charakter ustalenia	ogólnie wiążące https://inspire.ec.europa.eu/codelist/RegulationNatureValue/generallyBinding
profil podstawowy	teren zabudowy zagrodowej teren produkcji w gospodarstwach rolnych teren akwakultury i obsługi rybactwa teren komunikacji teren zieleni urządzonej teren ogrodów działkowych teren infrastruktury technicznej
profil dodatkowy	teren wielkotowarowej produkcji rolnej teren usług teren wód
maksymalna nadziemna intensywnosc zabudowy	0.6
maksymalny udzial powierzchni zabudowy	30%
maksymalna wysokosc zabudowy	15.0 m
minimalny udzial powierzchni biologicznie czynnej	30%
geometria	
plan	https://www.gov.pl/zagospodarowanieprzestrzenne/app/AktPlanowaniaPrzestrzennego/PL.ZIPPZP.11393/100205-POG/1POG
strefa planistyczna	PL.ZIPPZP.11393_100205-POG_1POG-146SZ_20251219T000000
identfier	https://www.gov.pl/zagospodarowanieprzestrzenne/app/StrefaPlanistyczna/PL.ZIPPZP.11393/100205-POG/1POG-146SZ/20251219T000000
przestrzen nazw	PL.ZIPPZP.11393/100205-POG
lokalny id	1POG-146SZ
wersja id	20251219T000000
poczatek wersji obiektu	2025-12-19T00:00
nazwa	strefa wielofunkcyjna z zabudową zagrodową
oznaczenie	146SZ
symbol	SZ
obowiazuje od	2024-06-28
obowiazuje do	obecnie

status	w opracowaniu https://inspire.ec.europa.eu/codelist/ProcessStepGeneralValue/elaboration
charakter ustalenia	ogólnie wiążące https://inspire.ec.europa.eu/codelist/RegulationNatureValue/generallyBinding
profil podstawowy	teren zabudowy zagrodowej teren produkcji w gospodarstwach rolnych teren akwakultury i obsługi rybactwa teren komunikacji teren zieleni urządzonej teren ogrodów działkowych teren infrastruktury technicznej
profil dodatkowy	teren wielkotowarowej produkcji rolnej teren usług teren wód
maksymalna nadziemna intensywnosc zabudowy	0.6
maksymalny udzial powierzchni zabudowy	30%
maksymalna wysokosc zabudowy	15.0 m
minimalny udzial powierzchni biologicznie czynnej	40%
geometria	
plan	https://www.gov.pl/zagospodarowanieprzestrzenne/app/AktPlanowaniaPrzestrzennego/PL.ZIPPZP.11393/100205-POG/1POG
strefa planistyczna	PL.ZIPPZP.11393_100205-POG_1POG-147SZ_20251219T000000
identfier	https://www.gov.pl/zagospodarowanieprzestrzenne/app/StrefaPlanistyczna/PL.ZIPPZP.11393/100205-POG/1POG-147SZ/20251219T000000
przestrzen nazw	PL.ZIPPZP.11393/100205-POG
lokalny id	1POG-147SZ
wersja id	20251219T000000
poczatek wersji obiektu	2025-12-19T00:00
nazwa	strefa wielofunkcyjna z zabudową zagrodową
oznaczenie	147SZ
symbol	SZ
obowiazuje od	2024-06-28


obowiazuje do	obecnie
status	w opracowaniu https://inspire.ec.europa.eu/codelist/ProcessStepGeneralValue/elaboration
charakter ustalenia	ogólnie wiążące https://inspire.ec.europa.eu/codelist/RegulationNatureValue/generallyBinding
profil podstawowy	teren zabudowy zagrodowej teren produkcji w gospodarstwach rolnych teren akwakultury i obsługi rybactwa teren komunikacji teren zieleni urządzonej teren ogrodów działkowych teren infrastruktury technicznej
profil dodatkowy	teren wielkotowarowej produkcji rolnej teren usług teren wód
maksymalna nadziemna intensywnosc zabudowy	0.6
maksymalny udzial powierzchni zabudowy	30%
maksymalna wysokosc zabudowy	15.0 m
minimalny udzial powierzchni biologicznie czynnej	40%
geometria	
plan	https://www.gov.pl/zagospodarowanieprzestrzenne/app/AktPlanowaniaPrzestrzennego/PL.ZIPPZP.11393/100205-POG/1POG
strefa planistyczna	PL.ZIPPZP.11393_100205-POG_1POG-148SZ_20251219T000000
identfier	https://www.gov.pl/zagospodarowanieprzestrzenne/app/StrefaPlanistyczna/PL.ZIPPZP.11393/100205-POG/1POG-148SZ/20251219T000000
przestrzen nazw	PL.ZIPPZP.11393/100205-POG
lokalny id	1POG-148SZ
wersja id	20251219T000000
poczatek wersji obiektu	2025-12-19T00:00
nazwa	strefa wielofunkcyjna z zabudową zagrodową
oznaczenie	148SZ
symbol	SZ

obowiązuje od	2024-06-28
obowiązuje do	obecnie
status	w opracowaniu https://inspire.ec.europa.eu/codelist/ProcessStepGeneralValue/elaboration
charakter ustalenia	ogólnie wiążące https://inspire.ec.europa.eu/codelist/RegulationNatureValue/generallyBinding
profil podstawowy	teren zabudowy zagrodowej teren produkcji w gospodarstwach rolnych teren akwakultury i obsługi rybactwa teren komunikacji teren zieleni urządzonej teren ogrodów działkowych teren infrastruktury technicznej
profil dodatkowy	teren wielkotowarowej produkcji rolnej teren usług teren wód
maksymalna nadziemna intensywnosc zabudowy	0.6
maksymalny udział powierzchni zabudowy	30%
maksymalna wysokosc zabudowy	10.0 m
minimalny udział powierzchni biologicznie czynnej	40%
geometria	
plan	https://www.gov.pl/zagospodarowanieprzestrzenne/app/AktPlanowaniaPrzestrzennego/PL.ZIPPZP.11393/100205-POG/1POG
strefa planistyczna	PL.ZIPPZP.11393_100205-POG_1POG-149SZ_20251219T000000
identfier	https://www.gov.pl/zagospodarowanieprzestrzenne/app/StrefaPlanistyczna/PL.ZIPPZP.11393/100205-POG/1POG-149SZ/20251219T000000
przestrzen nazw	PL.ZIPPZP.11393/100205-POG
lokalny id	1POG-149SZ
wersja id	20251219T000000
początek wersji obiektu	2025-12-19T00:00
nazwa	strefa wielofunkcyjna z zabudową zagrodową
oznaczenie	149SZ

symbol	SZ
obowiazuje od	2024-06-28
obowiazuje do	obecnie
status	w opracowaniu https://inspire.ec.europa.eu/codelist/ProcessStepGeneralValue/elaboration
charakter ustalenia	ogólnie wiążące https://inspire.ec.europa.eu/codelist/RegulationNatureValue/generallyBinding
profil podstawowy	teren zabudowy zagrodowej teren produkcji w gospodarstwach rolnych teren akwakultury i obsługi rybactwa teren komunikacji teren zieleni urządzonej teren ogrodów działkowych teren infrastruktury technicznej
profil dodatkowy	teren wielkotowarowej produkcji rolnej teren usług teren wód
maksymalna nadziemna intensywnosc zabudowy	0.6
maksymalny udzial powierzchni zabudowy	30%
maksymalna wysokosc zabudowy	15.0 m
minimalny udzial powierzchni biologicznie czynnej	40%
geometria	
plan	https://www.gov.pl/zagospodarowanieprzestrzenne/app/AktPlanowaniaPrzestrzennego/PL.ZIPPZP.11393/100205-POG/1POG
strefa planistyczna	PL.ZIPPZP.11393_100205-POG_1POG-150SZ_20251219T000000
identfier	https://www.gov.pl/zagospodarowanieprzestrzenne/app/StrefaPlanistyczna/PL.ZIPPZP.11393/100205-POG/1POG-150SZ/20251219T000000
przestrzen nazw	PL.ZIPPZP.11393/100205-POG
lokalny id	1POG-150SZ
wersja id	20251219T000000
początek wersji obiektu	2025-12-19T00:00
nazwa	strefa wielofunkcyjna z zabudową zagrodową

oznaczenie	150SZ
symbol	SZ
obowiązuje od	2024-06-28
obowiązuje do	obecnie
status	w opracowaniu https://inspire.ec.europa.eu/codelist/ProcessStepGeneralValue/elaboration
charakter ustalenia	ogólnie wiążące https://inspire.ec.europa.eu/codelist/RegulationNatureValue/generallyBinding
profil podstawowy	teren zabudowy zagrodowej teren produkcji w gospodarstwach rolnych teren akwakultury i obsługi rybactwa teren komunikacji teren zieleni urządzonej teren ogrodów działkowych teren infrastruktury technicznej
profil dodatkowy	teren wielkotowarowej produkcji rolnej teren usług teren wód
maksymalna nadziemna intensywnosc zabudowy	0.6
maksymalny udział powierzchni zabudowy	30%
maksymalna wysokosc zabudowy	15.0 m
minimalny udział powierzchni biologicznie czynnej	30%
geometria	
plan	https://www.gov.pl/zagospodarowanieprzestrzenne/app/AktPlanowaniaPrzestrzennego/PL.ZIPPZP.11393/100205-POG/1POG
strefa planistyczna	PL.ZIPPZP.11393_100205-POG_1POG-151SZ_20251219T000000
identyfier	https://www.gov.pl/zagospodarowanieprzestrzenne/app/StrefaPlanistyczna/PL.ZIPPZP.11393/100205-POG/1POG-151SZ/20251219T000000
przestrzen nazw	PL.ZIPPZP.11393/100205-POG
lokalny id	1POG-151SZ
wersja id	20251219T000000
poczatek wersji obiektu	2025-12-19T00:00


nazwa	strefa wielofunkcyjna z zabudową zagrodową
oznaczenie	151SZ
symbol	SZ
obowiązuje od	2024-06-28
obowiązuje do	obecnie
status	w opracowaniu https://inspire.ec.europa.eu/codelist/ProcessStepGeneralValue/elaboration
charakter ustalenia	ogólnie wiążące https://inspire.ec.europa.eu/codelist/RegulationNatureValue/generallyBinding
profil podstawowy	teren zabudowy zagrodowej teren produkcji w gospodarstwach rolnych teren akwakultury i obsługi rybactwa teren komunikacji teren zieleni urządzonej teren ogrodów działkowych teren infrastruktury technicznej
profil dodatkowy	teren wielkotowarowej produkcji rolnej teren usług teren wód
maksymalna nadziemna intensywność zabudowy	0.6
maksymalny udział powierzchni zabudowy	30%
maksymalna wysokość zabudowy	10.0 m
minimalny udział powierzchni biologicznie czynnej	40%
geometria	
plan	https://www.gov.pl/zagospodarowanieprzestrzenne/app/AktPlanowaniaPrzestrzennego/PL.ZIPPZP.11393/100205-POG/1POG
strefa planistyczna	PL.ZIPPZP.11393_100205-POG_1POG-152SZ_20251219T000000
identyfikator	https://www.gov.pl/zagospodarowanieprzestrzenne/app/StrefaPlanistyczna/PL.ZIPPZP.11393/100205-POG/1POG-152SZ/20251219T000000
przestrzeń nazw	PL.ZIPPZP.11393/100205-POG
lokalny id	1POG-152SZ
wersja id	20251219T000000

początek wersji obiektu	2025-12-19T00:00
nazwa	strefa wielofunkcyjna z zabudową zagrodową
oznaczenie	152SZ
symbol	SZ
obowiązuje od	2024-06-28
obowiązuje do	obecnie
status	w opracowaniu https://inspire.ec.europa.eu/codelist/ProcessStepGeneralValue/elaboration
charakter ustalenia	ogólnie wiążące https://inspire.ec.europa.eu/codelist/RegulationNatureValue/generallyBinding
profil podstawowy	teren zabudowy zagrodowej teren produkcji w gospodarstwach rolnych teren akwakultury i obsługi rybactwa teren komunikacji teren zieleni urządzonej teren ogrodów działkowych teren infrastruktury technicznej
profil dodatkowy	teren wielkotowarowej produkcji rolnej teren usług teren wód
maksymalna nadziemna intensywność zabudowy	0.9
maksymalny udział powierzchni zabudowy	30%
maksymalna wysokość zabudowy	15.0 m
minimalny udział powierzchni biologicznie czynnej	40%
geometria	
plan	https://www.gov.pl/zagospodarowanieprzestrzenne/app/AktPlanowaniaPrzestrzennego/PL.ZIPPZP.11393/100205-POG/1POG
strefa planistyczna	PL.ZIPPZP.11393_100205-POG_1POG-153SZ_20251219T000000
identyfikator	https://www.gov.pl/zagospodarowanieprzestrzenne/app/StrefaPlanistyczna/PL.ZIPPZP.11393/100205-POG/1POG-153SZ/20251219T000000
przestrzeń nazw	PL.ZIPPZP.11393/100205-POG
lokalny id	1POG-153SZ


wersja id	20251219T000000
początek wersji obiektu	2025-12-19T00:00
nazwa	strefa wielofunkcyjna z zabudową zagrodową
oznaczenie	153SZ
symbol	SZ
obowiązuje od	2024-06-28
obowiązuje do	obecnie
status	w opracowaniu https://inspire.ec.europa.eu/codelist/ProcessStepGeneralValue/elaboration
charakter ustalenia	ogólnie wiążące https://inspire.ec.europa.eu/codelist/RegulationNatureValue/generallyBinding
profil podstawowy	teren zabudowy zagrodowej teren produkcji w gospodarstwach rolnych teren akwakultury i obsługi rybactwa teren komunikacji teren zieleni urządzonej teren ogrodów działkowych teren infrastruktury technicznej
profil dodatkowy	teren wielkotowarowej produkcji rolnej teren usług teren wód
maksymalna nadziemna intensywność zabudowy	0.4
maksymalny udział powierzchni zabudowy	20%
maksymalna wysokość zabudowy	15.0 m
minimalny udział powierzchni biologicznie czynnej	30%
geometria	
plan	https://www.gov.pl/zagospodarowanieprzestrzenne/app/AktPlanowaniaPrzestrzennego/PL.ZIPPZP.11393/100205-POG/1POG
strefa planistyczna	PL.ZIPPZP.11393_100205-POG_1POG-154SZ_20251219T000000
identyfikator	https://www.gov.pl/zagospodarowanieprzestrzenne/app/StrefaPlanistyczna/PL.ZIPPZP.11393/100205-POG/1POG-154SZ/20251219T000000
przestrzeń nazw	PL.ZIPPZP.11393/100205-POG

lokalny id	1POG-154SZ
wersja id	20251219T000000
początek wersji obiektu	2025-12-19T00:00
nazwa	strefa wielofunkcyjna z zabudową zagrodową
oznaczenie	154SZ
symbol	SZ
obowiązuje od	2024-06-28
obowiązuje do	obecnie
status	w opracowaniu https://inspire.ec.europa.eu/codelist/ProcessStepGeneralValue/elaboration
charakter ustalenia	ogólnie wiążące https://inspire.ec.europa.eu/codelist/RegulationNatureValue/generallyBinding
profil podstawowy	teren zabudowy zagrodowej teren produkcji w gospodarstwach rolnych teren akwakultury i obsługi rybactwa teren komunikacji teren zieleni urządzonej teren ogrodów działkowych teren infrastruktury technicznej
profil dodatkowy	teren wielkotowarowej produkcji rolnej teren usług teren wód
maksymalna nadziemna intensywność zabudowy	0.6
maksymalny udział powierzchni zabudowy	30%
maksymalna wysokość zabudowy	10.0 m
minimalny udział powierzchni biologicznie czynnej	40%
geometria	
plan	https://www.gov.pl/zagospodarowanieprzestrzenne/app/AktPlanowaniaPrzestrzennego/PL.ZIPPZP.11393/100205-POG/1POG
strefa planistyczna	PL.ZIPPZP.11393_100205-POG_1POG-155SZ_20251219T000000
identyfikator	https://www.gov.pl/zagospodarowanieprzestrzenne/app/StrefaPlanistyczna/PL.ZIPPZP.11393/100205-POG/1POG-155SZ/20251219T000000

przestrzen nazw	PL.ZIPPZP.11393/100205-POG
lokalny id	1POG-155SZ
wersja id	20251219T000000
początek wersji obiektu	2025-12-19T00:00
nazwa	strefa wielofunkcyjna z zabudową zagrodową
oznaczenie	155SZ
symbol	SZ
obowiązuje od	2024-06-28
obowiązuje do	obecnie
status	w opracowaniu https://inspire.ec.europa.eu/codelist/ProcessStepGeneralValue/elaboration
charakter ustalenia	ogólnie wiążące https://inspire.ec.europa.eu/codelist/RegulationNatureValue/generallyBinding
profil podstawowy	teren zabudowy zagrodowej teren produkcji w gospodarstwach rolnych teren akwakultury i obsługi rybactwa teren komunikacji teren zieleni urządzonej teren ogrodów działkowych teren infrastruktury technicznej
profil dodatkowy	teren wielkotowarowej produkcji rolnej teren usług teren wód
maksymalna nadziemna intensywność zabudowy	0.4
maksymalny udział powierzchni zabudowy	20%
maksymalna wysokość zabudowy	15.0 m
minimalny udział powierzchni biologicznie czynnej	30%
geometria	
plan	https://www.gov.pl/zagospodarowanieprzestrzenne/app/AktPlanowaniaPrzestrzennego/PL.ZIPPZP.11393/100205-POG/1POG
strefa planistyczna	PL.ZIPPZP.11393_100205-POG_1POG-156SZ_20251219T000000
identyfikator	https://www.gov.pl/zagospodarowanieprzestrzenne/app/StrefaPlanistyczna/PL.ZIPPZP.11393/100205-POG/1POG-156SZ

	/20251219T000000
przestrzen nazw	PL.ZIPPZP.11393/100205-POG
lokalny id	1POG-156SZ
wersja id	20251219T000000
początek wersji obiektu	2025-12-19T00:00
nazwa	strefa wielofunkcyjna z zabudową zagrodową
oznaczenie	156SZ
symbol	SZ
obowiązuje od	2024-06-28
obowiązuje do	obecnie
status	w opracowaniu https://inspire.ec.europa.eu/codelist/ProcessStepGeneralValue/elaboration
charakter ustalenia	ogólnie wiążące https://inspire.ec.europa.eu/codelist/RegulationNatureValue/generallyBinding
profil podstawowy	teren zabudowy zagrodowej teren produkcji w gospodarstwach rolnych teren akwakultury i obsługi rybactwa teren komunikacji teren zieleni urządzonej teren ogrodów działkowych teren infrastruktury technicznej
profil dodatkowy	teren wielkotowarowej produkcji rolnej teren usług teren wód
maksymalna nadziemna intensywność zabudowy	0.4
maksymalny udział powierzchni zabudowy	20%
maksymalna wysokość zabudowy	15.0 m
minimalny udział powierzchni biologicznie czynnej	30%
geometria	
plan	https://www.gov.pl/zagospodarowanieprzestrzenne/app/AktPlanowaniaPrzestrzennego/PL.ZIPPZP.11393/100205-POG/1POG
strefa planistyczna	PL.ZIPPZP.11393_100205-POG_1POG-157SZ_20251219T000000

identyfier	https://www.gov.pl/zagospodarowanieprzestrzenne/app/StrefaPlanistyczna/PL.ZIPPZP.11393/100205-POG/1POG-157SZ/20251219T000000
przestrzen nazw	PL.ZIPPZP.11393/100205-POG
lokalny id	1POG-157SZ
wersja id	20251219T000000
początek wersji obiektu	2025-12-19T00:00
nazwa	strefa wielofunkcyjna z zabudową zagrodową
oznaczenie	157SZ
symbol	SZ
obowiązuje od	2024-06-28
obowiązuje do	obecnie
status	w opracowaniu https://inspire.ec.europa.eu/codelist/ProcessStepGeneralValue/elaboration
charakter ustalenia	ogólnie wiążące https://inspire.ec.europa.eu/codelist/RegulationNatureValue/generallyBinding
profil podstawowy	teren zabudowy zagrodowej teren produkcji w gospodarstwach rolnych teren akwakultury i obsługi rybactwa teren komunikacji teren zieleni urządzonej teren ogrodów działkowych teren infrastruktury technicznej
profil dodatkowy	teren wielkotowarowej produkcji rolnej teren usług teren wód
maksymalna nadziemna intensywność zabudowy	0.4
maksymalny udział powierzchni zabudowy	20%
maksymalna wysokość zabudowy	15.0 m
minimalny udział powierzchni biologicznie czynnej	30%
geometria	
plan	https://www.gov.pl/zagospodarowanieprzestrzenne/app/AktPlanowaniaPrzestrzennego/PL.ZIPPZP.11393/100205-POG/1POG

strefa planistyczna	PL.ZIPPZP.11393_100205-POG_1POG-158SZ_20251219T000000
identfier	https://www.gov.pl/zagospodarowanieprzestrzenne/app/StrefaPlanistyczna/PL.ZIPPZP.11393/100205-POG/1POG-158SZ/20251219T000000
przestrzen nazw	PL.ZIPPZP.11393/100205-POG
lokalny id	1POG-158SZ
wersja id	20251219T000000
poczatek wersji obiektu	2025-12-19T00:00
nazwa	strefa wielofunkcyjna z zabudową zagrodową
oznaczenie	158SZ
symbol	SZ
obowiazuje od	2024-06-28
obowiazuje do	obecnie
status	w opracowaniu https://inspire.ec.europa.eu/codelist/ProcessStepGeneralValue/elaboration
charakter ustalenia	ogólnie wiążące https://inspire.ec.europa.eu/codelist/RegulationNatureValue/generallyBinding
profil podstawowy	teren zabudowy zagrodowej teren produkcji w gospodarstwach rolnych teren akwakultury i obsługi rybactwa teren komunikacji teren zieleni urządzonej teren ogrodów działkowych teren infrastruktury technicznej
profil dodatkowy	teren wielkotowarowej produkcji rolnej teren usług teren wód
maksymalna nadziemna intensywnosc zabudowy	0.6
maksymalny udzial powierzchni zabudowy	30%
maksymalna wysokosc zabudowy	15.0 m
minimalny udzial powierzchni biologicznie czynnej	40%
geometria	
plan	https://www.gov.pl/zagospodarowanieprzestrzenne/app

strefa planistyczna	PL.ZIPPZP.11393_100205-POG_1POG-159SZ_20251219T000000
identfier	https://www.gov.pl/zagospodarowanieprzestrzenne/app/StrefaPlanistyczna/PL.ZIPPZP.11393/100205-POG/1POG-159SZ/20251219T000000
przestrzen nazw	PL.ZIPPZP.11393/100205-POG
lokalny id	1POG-159SZ
wersja id	20251219T000000
poczatek wersji obiektu	2025-12-19T00:00
nazwa	strefa wielofunkcyjna z zabudową zagrodową
oznaczenie	159SZ
symbol	SZ
obowiazuje od	2024-06-28
obowiazuje do	obecnie
status	w opracowaniu https://inspire.ec.europa.eu/codelist/ProcessStepGeneralValue/elaboration
charakter ustalenia	ogólnie wiążące https://inspire.ec.europa.eu/codelist/RegulationNatureValue/generallyBinding
profil podstawowy	teren zabudowy zagrodowej teren produkcji w gospodarstwach rolnych teren akwakultury i obsługi rybactwa teren komunikacji teren zieleni urządzonej teren ogrodów działkowych teren infrastruktury technicznej
profil dodatkowy	teren wielkotowarowej produkcji rolnej teren usług teren wód
maksymalna nadziemna intensywnosc zabudowy	0.4
maksymalny udzial powierzchni zabudowy	20%
maksymalna wysokosc zabudowy	15.0 m
minimalny udzial powierzchni biologicznie czynnej	30%

geometria



plan	https://www.gov.pl/zagospodarowanieprzestrzenne/app/AktPlanowaniaPrzestrzennego/PL.ZIPPZP.11393/100205-POG/1POG
strefa planistyczna	PL.ZIPPZP.11393_100205-POG_1POG-160SZ_20251219T000000
identfier	https://www.gov.pl/zagospodarowanieprzestrzenne/app/StrefaPlanistyczna/PL.ZIPPZP.11393/100205-POG/1POG-160SZ/20251219T000000
przestrzen nazw	PL.ZIPPZP.11393/100205-POG
lokalny id	1POG-160SZ
wersja id	20251219T000000
początek wersji obiektu	2025-12-19T00:00
nazwa	strefa wielofunkcyjna z zabudową zagrodową
oznaczenie	160SZ
symbol	SZ
obowiązuje od	2024-06-28
obowiązuje do	obecnie
status	w opracowaniu https://inspire.ec.europa.eu/codelist/ProcessStepGeneralValue/elaboration
charakter ustalenia	ogólnie wiążące https://inspire.ec.europa.eu/codelist/RegulationNatureValue/generallyBinding
profil podstawowy	teren zabudowy zagrodowej teren produkcji w gospodarstwach rolnych teren akwakultury i obsługi rybactwa teren komunikacji teren zieleni urządzonej teren ogrodów działkowych teren infrastruktury technicznej
profil dodatkowy	teren wielkotowarowej produkcji rolnej teren usług teren wód
maksymalna nadziemna intensywnosc zabudowy	0.4
maksymalny udział powierzchni zabudowy	20%
maksymalna wysokosc zabudowy	15.0 m
minimalny udział powierzchni biologicznie czynnej	30%
geometria	



plan

<https://www.gov.pl/zagospodarowanieprzestrzenne/app/AktPlanowaniaPrzestrzennego/PL.ZIPPZP.11393/100205-POG/1POG>

strefa planistyczna

PL.ZIPPZP.11393_100205-POG_1POG-161SZ_20251219T000000

identyfier

<https://www.gov.pl/zagospodarowanieprzestrzenne/app/StrefaPlanistyczna/PL.ZIPPZP.11393/100205-POG/1POG-161SZ/20251219T000000>

przestrzen nazw

PL.ZIPPZP.11393/100205-POG

lokalny id

1POG-161SZ

wersja id

20251219T000000

poczatek wersji obiektu

2025-12-19T00:00

nazwa

strefa wielofunkcyjna z zabudową zagrodową

oznaczenie

161SZ

symbol

SZ

obowiazuje od

2024-06-28

obowiazuje do

obecnie

status

w opracowaniu
<https://inspire.ec.europa.eu/codelist/ProcessStepGeneralValue/elaboration>

charakter ustalenia

ogólnie wiążące
<https://inspire.ec.europa.eu/codelist/RegulationNatureValue/generallyBinding>

profil podstawowy

teren zabudowy zagrodowej
teren produkcji w gospodarstwach rolnych
teren akwakultury i obsługi rybactwa
teren komunikacji
teren zieleni urządzonej
teren ogrodów działkowych
teren infrastruktury technicznej

profil dodatkowy

teren wielkotowarowej produkcji rolnej
teren usług
teren wód

maksymalna nadziemna intensywnosc zabudowy

0.6

maksymalny udzial powierzchni zabudowy

30%

maksymalna wysokosc zabudowy

15.0 m

minimalny udzial powierzchni


biologicznie czynnej	30%
geometria	
plan	https://www.gov.pl/zagospodarowanieprzestrzenne/app/AktPlanowaniaPrzestrzennego/PL.ZIPPZP.11393/100205-POG/1POG
strefa planistyczna	PL.ZIPPZP.11393_100205-POG_1POG-162SZ_20251219T000000
identfier	https://www.gov.pl/zagospodarowanieprzestrzenne/app/StrefaPlanistyczna/PL.ZIPPZP.11393/100205-POG/1POG-162SZ/20251219T000000
przestrzen nazw	PL.ZIPPZP.11393/100205-POG
lokalny id	1POG-162SZ
wersja id	20251219T000000
początek wersji obiektu	2025-12-19T00:00
nazwa	strefa wielofunkcyjna z zabudową zagrodową
oznaczenie	162SZ
symbol	SZ
obowiązuje od	2024-06-28
obowiązuje do	obecnie
status	w opracowaniu https://inspire.ec.europa.eu/codelist/ProcessStepGeneralValue/elaboration
charakter ustalenia	ogólnie wiążące https://inspire.ec.europa.eu/codelist/RegulationNatureValue/generallyBinding
profil podstawowy	teren zabudowy zagrodowej teren produkcji w gospodarstwach rolnych teren akwakultury i obsługi rybactwa teren komunikacji teren zieleni urządzonej teren ogrodów działkowych teren infrastruktury technicznej
profil dodatkowy	teren wielkotowarowej produkcji rolnej teren usług teren wód
maksymalna nadziemna intensywnosc zabudowy	0.4
maksymalny udział powierzchni zabudowy	20%
maksymalna wysokosc zabudowy	15.0 m

minimalny udział powierzchni biologicznie czynnej	30%
geometria	
plan	https://www.gov.pl/zagospodarowanieprzestrzenne/app/AktPlanowaniaPrzestrzennego/PL.ZIPPZP.11393/100205-POG/1POG
strefa planistyczna	PL.ZIPPZP.11393_100205-POG_1POG-163SZ_20251219T000000
identfier	https://www.gov.pl/zagospodarowanieprzestrzenne/app/StrefaPlanistyczna/PL.ZIPPZP.11393/100205-POG/1POG-163SZ/20251219T000000
przestrzen nazw	PL.ZIPPZP.11393/100205-POG
lokalny id	1POG-163SZ
wersja id	20251219T000000
poczatek wersji obiektu	2025-12-19T00:00
nazwa	strefa wielofunkcyjna z zabudową zagrodową
oznaczenie	163SZ
symbol	SZ
obowiazuje od	2024-06-28
obowiazuje do	obecnie
status	w opracowaniu https://inspire.ec.europa.eu/codelist/ProcessStepGeneralValue/elaboration
charakter ustalenia	ogólnie wiążące https://inspire.ec.europa.eu/codelist/RegulationNatureValue/generallyBinding
profil podstawowy	teren zabudowy zagrodowej teren produkcji w gospodarstwach rolnych teren akwakultury i obsługi rybactwa teren komunikacji teren zieleni urządzonej teren ogrodów działkowych teren infrastruktury technicznej
profil dodatkowy	teren wielkotowarowej produkcji rolnej teren usług teren wód
maksymalna nadziemna intensywnosc zabudowy	0.4
maksymalny udział powierzchni zabudowy	20%

maksymalna wysokość zabudowy	15.0 m
minimalny udział powierzchni biologicznie czynnej	30%
geometria	
plan	https://www.gov.pl/zagospodarowanieprzestrzenne/app/AktPlanowaniaPrzestrzennego/PL.ZIPPZP.11393/100205-POG/1POG
strefa planistyczna	PL.ZIPPZP.11393_100205-POG_1POG-164SZ_20251219T000000
identyfikator	https://www.gov.pl/zagospodarowanieprzestrzenne/app/StrefaPlanistyczna/PL.ZIPPZP.11393/100205-POG/1POG-164SZ/20251219T000000
przestrzeń nazw	PL.ZIPPZP.11393/100205-POG
lokalny id	1POG-164SZ
wersja id	20251219T000000
początek wersji obiektu	2025-12-19T00:00
nazwa	strefa wielofunkcyjna z zabudową zagrodową
oznaczenie	164SZ
symbol	SZ
obowiązuje od	2024-06-28
obowiązuje do	obecnie
status	w opracowaniu https://inspire.ec.europa.eu/codelist/ProcessStepGeneralValue/elaboration
charakter ustalenia	ogólnie wiążące https://inspire.ec.europa.eu/codelist/RegulationNatureValue/generallyBinding
profil podstawowy	teren zabudowy zagrodowej teren produkcji w gospodarstwach rolnych teren akwakultury i obsługi rybactwa teren komunikacji teren zieleni urządzonej teren ogrodów działkowych teren infrastruktury technicznej
profil dodatkowy	teren wielkotowarowej produkcji rolnej teren usług teren wód
maksymalna nadziemna intensywność zabudowy	0.4
maksymalny udział powierzchni	

zabudowy	20%
maksymalna wysokość zabudowy	15.0 m
minimalny udział powierzchni biologicznie czynnej	30%
geometria	
plan	https://www.gov.pl/zagospodarowanieprzestrzenne/app/AktPlanowaniaPrzestrzennego/PL.ZIPPZP.11393/100205-POG/1POG
strefa planistyczna	PL.ZIPPZP.11393_100205-POG_1POG-165SZ_20251219T000000
identyfikator	https://www.gov.pl/zagospodarowanieprzestrzenne/app/StrefaPlanistyczna/PL.ZIPPZP.11393/100205-POG/1POG-165SZ/20251219T000000
przestrzeń nazw	PL.ZIPPZP.11393/100205-POG
lokalny id	1POG-165SZ
wersja id	20251219T000000
początek wersji obiektu	2025-12-19T00:00
nazwa	strefa wielofunkcyjna z zabudową zagrodową
oznaczenie	165SZ
symbol	SZ
obowiązuje od	2024-06-28
obowiązuje do	obecnie
status	w opracowaniu https://inspire.ec.europa.eu/codelist/ProcessStepGeneralValue/elaboration
charakter ustalenia	ogólnie wiążące https://inspire.ec.europa.eu/codelist/RegulationNatureValue/generallyBinding
profil podstawowy	teren zabudowy zagrodowej teren produkcji w gospodarstwach rolnych teren akwakultury i obsługi rybactwa teren komunikacji teren zieleni urządzonej teren ogrodów działkowych teren infrastruktury technicznej
profil dodatkowy	teren wielkotowarowej produkcji rolnej teren usług teren wód
maksymalna nadziemna intensywność zabudowy	0.6

maksymalny udział powierzchni zabudowy	30%
maksymalna wysokość zabudowy	15.0 m
minimalny udział powierzchni biologicznie czynnej	40%
geometria	
plan	https://www.gov.pl/zagospodarowanieprzestrzenne/app/AktPlanowaniaPrzestrzennego/PL.ZIPPZP.11393/100205-POG/1POG
strefa planistyczna	PL.ZIPPZP.11393_100205-POG_1POG-166SZ_20251219T000000
identyfier	https://www.gov.pl/zagospodarowanieprzestrzenne/app/StrefaPlanistyczna/PL.ZIPPZP.11393/100205-POG/1POG-166SZ/20251219T000000
przestrzeń nazw	PL.ZIPPZP.11393/100205-POG
lokalny id	1POG-166SZ
wersja id	20251219T000000
początek wersji obiektu	2025-12-19T00:00
nazwa	strefa wielofunkcyjna z zabudową zagrodową
oznaczenie	166SZ
symbol	SZ
obowiązuje od	2024-06-28
obowiązuje do	obecnie
status	w opracowaniu https://inspire.ec.europa.eu/codelist/ProcessStepGeneralValue/elaboration
charakter ustalenia	ogólnie wiążące https://inspire.ec.europa.eu/codelist/RegulationNatureValue/generallyBinding
profil podstawowy	teren zabudowy zagrodowej teren produkcji w gospodarstwach rolnych teren akwakultury i obsługi rybactwa teren komunikacji teren zieleni urządzonej teren ogrodów działkowych teren infrastruktury technicznej
profil dodatkowy	teren wielkotowarowej produkcji rolnej teren usług teren wód
maksymalna nadziemna	

intensywnosc zabudowy	0.4
maksymalny udzial powierzchni zabudowy	20%
maksymalna wysokosc zabudowy	15.0 m
minimalny udzial powierzchni biologicznie czynnej	30%
geometria	
plan	https://www.gov.pl/zagospodarowanieprzestrzenne/app/AktPlanowaniaPrzestrzennego/PL.ZIPPZP.11393/100205-POG/1POG
strefa planistyczna	PL.ZIPPZP.11393_100205-POG_1POG-167SZ_20251219T000000
identfier	https://www.gov.pl/zagospodarowanieprzestrzenne/app/StrefaPlanistyczna/PL.ZIPPZP.11393/100205-POG/1POG-167SZ/20251219T000000
przestrzen nazw	PL.ZIPPZP.11393/100205-POG
lokalny id	1POG-167SZ
wersja id	20251219T000000
poczatek wersji obiektu	2025-12-19T00:00
nazwa	strefa wielofunkcyjna z zabudową zagrodową
oznaczenie	167SZ
symbol	SZ
obowiazuje od	2024-06-28
obowiazuje do	obecnie
status	w opracowaniu https://inspire.ec.europa.eu/codelist/ProcessStepGeneralValue/elaboration
charakter ustalenia	ogólnie wiążące https://inspire.ec.europa.eu/codelist/RegulationNatureValue/generallyBinding
profil podstawowy	teren zabudowy zagrodowej teren produkcji w gospodarstwach rolnych teren akwakultury i obsługi rybactwa teren komunikacji teren zieleni urządzonej teren ogrodów działkowych teren infrastruktury technicznej
profil dodatkowy	teren wielkotowarowej produkcji rolnej teren usług teren wód

maksymalna nadziemna intensywnosc zabudowy 0.4

maksymalny udzial powierzchni zabudowy 20%

maksymalna wysokosc zabudowy 15.0 m

minimalny udzial powierzchni biologicznie czynnej 30%

geometria



plan <https://www.gov.pl/zagospodarowanieprzestrzenne/app/AktPlanowaniaPrzestrzennego/PL.ZIPPZP.11393/100205-POG/1POG>

strefa planistyczna PL.ZIPPZP.11393_100205-POG_1POG-168SZ_20251219T000000

identfier <https://www.gov.pl/zagospodarowanieprzestrzenne/app/StrefaPlanistyczna/PL.ZIPPZP.11393/100205-POG/1POG-168SZ/20251219T000000>

przestrzen nazw PL.ZIPPZP.11393/100205-POG

lokalny id 1POG-168SZ

wersja id 20251219T000000

poczatek wersji obiektu 2025-12-19T00:00

nazwa strefa wielofunkcyjna z zabudową zagrodową

oznaczenie 168SZ

symbol SZ

obowiazuje od 2024-06-28


obowiazuje do obecnie


status w opracowaniu
<https://inspire.ec.europa.eu/codelist/ProcessStepGeneralValue/elaboration>

charakter ustalenia ogólnie wiążące
<https://inspire.ec.europa.eu/codelist/RegulationNatureValue/generallyBinding>

profil podstawowy teren zabudowy zagrodowej
teren produkcji w gospodarstwach rolnych
teren akwakultury i obsługi rybactwa
teren komunikacji
teren zieleni urządzonej
teren ogrodów działkowych
teren infrastruktury technicznej


profil dodatkowy teren wielkotowarowej produkcji rolnej

	teren usług teren wód
maksymalna nadziemna intensywnosc zabudowy	0.4
maksymalny udzial powierzchni zabudowy	20%
maksymalna wysokosc zabudowy	15.0 m
minimalny udzial powierzchni biologicznie czynnej	30%
geometria	
plan	https://www.gov.pl/zagospodarowanieprzestrzenne/app/AktPlanowaniaPrzestrzennego/PL.ZIPPZP.11393/100205-POG/1POG
strefa planistyczna	PL.ZIPPZP.11393_100205-POG_1POG-169SZ_20251219T000000
identfier	https://www.gov.pl/zagospodarowanieprzestrzenne/app/StrefaPlanistyczna/PL.ZIPPZP.11393/100205-POG/1POG-169SZ/20251219T000000
przestrzen nazw	PL.ZIPPZP.11393/100205-POG
lokalny id	1POG-169SZ
wersja id	20251219T000000
poczatek wersji obiektu	2025-12-19T00:00
nazwa	strefa wielofunkcyjna z zabudową zagrodową
oznaczenie	169SZ
symbol	SZ
obowiazuje od	2024-06-28
obowiazuje do	obecnie
status	w opracowaniu https://inspire.ec.europa.eu/codelist/ProcessStepGeneralValue/elaboration
charakter ustalenia	ogólnie wiążące https://inspire.ec.europa.eu/codelist/RegulationNatureValue/generallyBinding
profil podstawowy	teren zabudowy zagrodowej teren produkcji w gospodarstwach rolnych teren akwakultury i obsługi rybactwa teren komunikacji teren zieleni urządzonej teren ogrodów działkowych teren infrastruktury technicznej

profil dodatkowy	teren wielkotowarowej produkcji rolnej teren usług teren wód
maksymalna nadziemna intensywnosc zabudowy	0.4
maksymalny udzial powierzchni zabudowy	20%
maksymalna wysokosc zabudowy	15.0 m
minimalny udzial powierzchni biologicznie czynnej	30%
geometria	
plan	https://www.gov.pl/zagospodarowanieprzestrzenne/app/AktPlanowaniaPrzestrzennego/PL.ZIPPZP.11393/100205-POG/1POG
strefa planistyczna	PL.ZIPPZP.11393_100205-POG_1POG-170SZ_20251219T000000
identfier	https://www.gov.pl/zagospodarowanieprzestrzenne/app/StrefaPlanistyczna/PL.ZIPPZP.11393/100205-POG/1POG-170SZ/20251219T000000
przestrzen nazw	PL.ZIPPZP.11393/100205-POG
lokalny id	1POG-170SZ
wersja id	20251219T000000
poczatek wersji obiektu	2025-12-19T00:00
nazwa	strefa wielofunkcyjna z zabudową zagrodową
oznaczenie	170SZ
symbol	SZ
obowiazuje od	2024-06-28
obowiazuje do	obecnie
status	w opracowaniu https://inspire.ec.europa.eu/codelist/ProcessStepGeneralValue/elaboration
charakter ustalenia	ogólnie wiążące https://inspire.ec.europa.eu/codelist/RegulationNatureValue/generallyBinding
profil podstawowy	teren zabudowy zagrodowej teren produkcji w gospodarstwach rolnych teren akwakultury i obsługi rybactwa teren komunikacji teren zieleni urządzonej

	teren ogrodów działkowych teren infrastruktury technicznej
profil dodatkowy	teren wielkotowarowej produkcji rolnej teren usług teren wód
maksymalna nadziemna intensywnosc zabudowy	0.6
maksymalny udzial powierzchni zabudowy	30%
maksymalna wysokosc zabudowy	15.0 m
minimalny udzial powierzchni biologicznie czynnej	40%
geometria	
plan	https://www.gov.pl/zagospodarowanieprzestrzenne/app/AktPlanowaniaPrzestrzennego/PL.ZIPPZP.11393/100205-POG/1POG
strefa planistyczna	PL.ZIPPZP.11393_100205-POG_1POG-171SZ_20251219T000000
identfier	https://www.gov.pl/zagospodarowanieprzestrzenne/app/StrefaPlanistyczna/PL.ZIPPZP.11393/100205-POG/1POG-171SZ/20251219T000000
przestrzen nazw	PL.ZIPPZP.11393/100205-POG
lokalny id	1POG-171SZ
wersja id	20251219T000000
początek wersji obiektu	2025-12-19T00:00
nazwa	strefa wielofunkcyjna z zabudową zagrodową
oznaczenie	171SZ
symbol	SZ
obowiązuje od	2024-06-28
obowiązuje do	obecnie
status	w opracowaniu https://inspire.ec.europa.eu/codelist/ProcessStepGeneralValue/elaboration
charakter ustalenia	ogólnie wiążące https://inspire.ec.europa.eu/codelist/RegulationNatureValue/generallyBinding
profil podstawowy	teren zabudowy zagrodowej teren produkcji w gospodarstwach rolnych teren akwakultury i obsługi rybactwa

	teren komunikacji teren zieleni urządzonej teren ogrodów działkowych teren infrastruktury technicznej
profil dodatkowy	teren wielkotowarowej produkcji rolnej teren usług teren wód
maksymalna nadziemna intensywnosc zabudowy	0.6
maksymalny udzial powierzchni zabudowy	30%
maksymalna wysokosc zabudowy	15.0 m
minimalny udzial powierzchni biologicznie czynnej	40%
geometria	
plan	https://www.gov.pl/zagospodarowanieprzestrzenne/app/AktPlanowaniaPrzestrzennego/PL.ZIPPZP.11393/100205-POG/1POG
strefa planistyczna	PL.ZIPPZP.11393_100205-POG_1POG-172SZ_20251219T000000
identfier	https://www.gov.pl/zagospodarowanieprzestrzenne/app/StrefaPlanistyczna/PL.ZIPPZP.11393/100205-POG/1POG-172SZ/20251219T000000
przestrzen nazw	PL.ZIPPZP.11393/100205-POG
lokalny id	1POG-172SZ
wersja id	20251219T000000
początek wersji obiektu	2025-12-19T00:00
nazwa	strefa wielofunkcyjna z zabudową zagrodową
oznaczenie	172SZ
symbol	SZ
obowiązuje od	2024-06-28
obowiązuje do	obecnie
status	w opracowaniu https://inspire.ec.europa.eu/codelist/ProcessStepGeneralValue/elaboration
charakter ustalenia	ogólnie wiążące https://inspire.ec.europa.eu/codelist/RegulationNatureValue/generallyBinding
profil podstawowy	teren zabudowy zagrodowej

	teren produkcji w gospodarstwach rolnych teren akwakultury i obsługi rybactwa teren komunikacji teren zieleni urządzonej teren ogrodów działkowych teren infrastruktury technicznej
profil dodatkowy	teren wielkotowarowej produkcji rolnej teren usług teren wód
maksymalna nadziemna intensywnosc zabudowy	0.4
maksymalny udzial powierzchni zabudowy	20%
maksymalna wysokosc zabudowy	15.0 m
minimalny udzial powierzchni biologicznie czynnej	30%
geometria	
plan	https://www.gov.pl/zagospodarowanieprzestrzenne/app/AktPlanowaniaPrzestrzennego/PL.ZIPPZP.11393/100205-POG/1POG
strefa planistyczna	PL.ZIPPZP.11393_100205-POG_1POG-173SZ_20251219T000000
identfier	https://www.gov.pl/zagospodarowanieprzestrzenne/app/StrefaPlanistyczna/PL.ZIPPZP.11393/100205-POG/1POG-173SZ/20251219T000000
przestrzen nazw	PL.ZIPPZP.11393/100205-POG
lokalny id	1POG-173SZ
wersja id	20251219T000000
poczatek wersji obiektu	2025-12-19T00:00
nazwa	strefa wielofunkcyjna z zabudową zagrodową
oznaczenie	173SZ
symbol	SZ
obowiazuje od	2024-06-28
obowiazuje do	obecnie
status	w opracowaniu https://inspire.ec.europa.eu/codelist/ProcessStepGeneralValue/elaboration
charakter ustalenia	ogólnie wiążące https://inspire.ec.europa.eu/codelist/RegulationNatureValue/generallyBinding

profil podstawowy	teren zabudowy zagrodowej teren produkcji w gospodarstwach rolnych teren akwakultury i obsługi rybactwa teren komunikacji teren zieleni urządzonej teren ogrodów działkowych teren infrastruktury technicznej
--------------------------	---------------------------------------------------------------------------------------------------------------------------------------------------------------------------------------------------------------------------------

profil dodatkowy	teren wielkotowarowej produkcji rolnej teren usług teren wód
-------------------------	--------------------------------------------------------------------

maksymalna nadziemna intensywnosc zabudowy	0.9
---------------------------------------------------	-----

maksymalny udzial powierzchni zabudowy	30%
-----------------------------------------------	-----

maksymalna wysokosc zabudowy	15.0 m
-------------------------------------	--------

minimalny udzial powierzchni biologicznie czynnej	40%
----------------------------------------------------------	-----

geometria	
------------------	--



plan	https://www.gov.pl/zagospodarowanieprzestrzenne/app/AktPlanowaniaPrzestrzennego/PL.ZIPPZP.11393/100205-POG/1POG
-------------	-----------------------------------------------------------------------------------------------------------------------------------------------------------------------------------------------------------------------------------------------

strefa planistyczna	PL.ZIPPZP.11393_100205-POG_1POG-174SZ_20251219T000000
----------------------------	-------------------------------------------------------

identfier	https://www.gov.pl/zagospodarowanieprzestrzenne/app/StrefaPlanistyczna/PL.ZIPPZP.11393/100205-POG/1POG-174SZ/20251219T000000
------------------	-------------------------------------------------------------------------------------------------------------------------------------------------------------------------------------------------------------------------------------------------------------------------

przestrzen nazw	PL.ZIPPZP.11393/100205-POG
------------------------	----------------------------

lokalny id	1POG-174SZ
-------------------	------------

wersja id	20251219T000000
------------------	-----------------

poczatek wersji obiektu	2025-12-19T00:00
--------------------------------	------------------

nazwa	strefa wielofunkcyjna z zabudową zagrodową
--------------	--------------------------------------------

oznaczenie	174SZ
-------------------	-------

symbol	SZ
---------------	----

obowiazuje od	2024-06-28
----------------------	------------

obowiazuje do	obecnie
----------------------	---------

status	w opracowaniu https://inspire.ec.europa.eu/codelist/ProcessStepGeneralValue/elaboration
---------------	------------------------------------------------------------------------------------------------------------------------------------------------------------------------------------

charakter ustalenia	ogólnie wiążące
----------------------------	-----------------

	https://inspire.ec.europa.eu/codelist/RegulationNatureValue/generallyBinding
profil podstawowy	teren zabudowy zagrodowej teren produkcji w gospodarstwach rolnych teren akwakultury i obsługi rybactwa teren komunikacji teren zieleni urządzonej teren ogrodów działkowych teren infrastruktury technicznej
profil dodatkowy	teren wielkotowarowej produkcji rolnej teren usług teren wód
maksymalna nadziemna intensywnosc zabudowy	0.6
maksymalny udzial powierzchni zabudowy	30%
maksymalna wysokosc zabudowy	15.0 m
minimalny udzial powierzchni biologicznie czynnej	40%
geometria	
plan	https://www.gov.pl/zagospodarowanieprzestrzenne/app/AktPlanowaniaPrzestrzennego/PL.ZIPPZP.11393/100205-POG/1POG
strefa planistyczna	PL.ZIPPZP.11393_100205-POG_1POG-175SZ_20251219T000000
identfier	https://www.gov.pl/zagospodarowanieprzestrzenne/app/StrefaPlanistyczna/PL.ZIPPZP.11393/100205-POG/1POG-175SZ/20251219T000000
przestrzen nazw	PL.ZIPPZP.11393/100205-POG
lokalny id	1POG-175SZ
wersja id	20251219T000000
poczatek wersji obiektu	2025-12-19T00:00
nazwa	strefa wielofunkcyjna z zabudową zagrodową
oznaczenie	175SZ
symbol	SZ
obowiazuje od	2024-06-28
obowiazuje do	obecnie
status	w opracowaniu https://inspire.ec.europa.eu/codelist/ProcessStepGeneralValue/elaboration

charakter ustalenia	ogólnie wiążące https://inspire.ec.europa.eu/codelist/RegulationNatureValue/generallyBinding
---------------------	--------------------------------------------------------------------------------------------------------------------------------------------------------------------------------------------

profil podstawowy	teren zabudowy zagrodowej teren produkcji w gospodarstwach rolnych teren akwakultury i obsługi rybactwa teren komunikacji teren zieleni urządzonej teren ogrodów działkowych teren infrastruktury technicznej
-------------------	---------------------------------------------------------------------------------------------------------------------------------------------------------------------------------------------------------------------------------

profil dodatkowy	teren wielkotowarowej produkcji rolnej teren usług teren wód
------------------	--------------------------------------------------------------------

maksymalna nadziemna intensywnosc zabudowy	0.6
--------------------------------------------	-----

maksymalny udział powierzchni zabudowy	30%
----------------------------------------	-----

maksymalna wysokosc zabudowy	15.0 m
------------------------------	--------

minimalny udział powierzchni biologicznie czynnej	40%
---------------------------------------------------	-----

geometria	
-----------	--



plan	https://www.gov.pl/zagospodarowanieprzestrzenne/app/AktPlanowaniaPrzestrzennego/PL.ZIPPZP.11393/100205-POG/1POG
------	-----------------------------------------------------------------------------------------------------------------------------------------------------------------------------------------------------------------------------------------------

strefa planistyczna	PL.ZIPPZP.11393_100205-POG_1POG-176SZ_20251219T000000
---------------------	-------------------------------------------------------

identfier	https://www.gov.pl/zagospodarowanieprzestrzenne/app/StrefaPlanistyczna/PL.ZIPPZP.11393/100205-POG/1POG-176SZ/20251219T000000
-----------	-------------------------------------------------------------------------------------------------------------------------------------------------------------------------------------------------------------------------------------------------------------------------

przestrzen nazw	PL.ZIPPZP.11393/100205-POG
-----------------	----------------------------

lokalny id	1POG-176SZ
------------	------------

wersja id	20251219T000000
-----------	-----------------

poczatek wersji obiektu	2025-12-19T00:00
-------------------------	------------------

nazwa	strefa wielofunkcyjna z zabudową zagrodową
-------	--------------------------------------------


oznaczenie	176SZ
------------	-------

symbol	SZ
--------	----


obowiazuje od	2024-06-28
---------------	------------

obowiazuje do	obecnie
---------------	---------


status	w opracowaniu
--------	---------------


	https://inspire.ec.europa.eu/codelist/ProcessStepGeneralValue/elaboration
charakter ustalenia	ogólnie wiążące https://inspire.ec.europa.eu/codelist/RegulationNatureValue/generallyBinding
profil podstawowy	teren zabudowy zagrodowej teren produkcji w gospodarstwach rolnych teren akwakultury i obsługi rybactwa teren komunikacji teren zieleni urządzonej teren ogrodów działkowych teren infrastruktury technicznej
profil dodatkowy	teren wielkotowarowej produkcji rolnej teren usług teren wód
maksymalna nadziemna intensywność zabudowy	0.4
maksymalny udział powierzchni zabudowy	20%
maksymalna wysokość zabudowy	15.0 m
minimalny udział powierzchni biologicznie czynnej	30%
geometria	
plan	https://www.gov.pl/zagospodarowanieprzestrzenne/app/AktPlanowaniaPrzestrzennego/PL.ZIPPZP.11393/100205-POG/1POG
strefa planistyczna	PL.ZIPPZP.11393_100205-POG_1POG-177SZ_20251219T000000
identyfikator	https://www.gov.pl/zagospodarowanieprzestrzenne/app/StrefaPlanistyczna/PL.ZIPPZP.11393/100205-POG/1POG-177SZ/20251219T000000
przestrzeń nazw	PL.ZIPPZP.11393/100205-POG
lokalny id	1POG-177SZ
wersja id	20251219T000000
początek wersji obiektu	2025-12-19T00:00
nazwa	strefa wielofunkcyjna z zabudową zagrodową
oznaczenie	177SZ
symbol	SZ
obowiązuje od	2024-06-28
obowiązuje do	obecnie

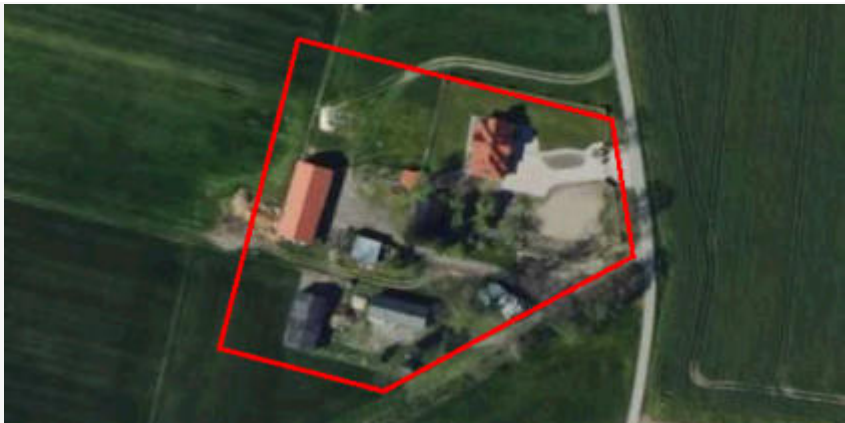
status	w opracowaniu https://inspire.ec.europa.eu/codelist/ProcessStepGeneralValue/elaboration
charakter ustalenia	ogólnie wiążące https://inspire.ec.europa.eu/codelist/RegulationNatureValue/generallyBinding
profil podstawowy	teren zabudowy zagrodowej teren produkcji w gospodarstwach rolnych teren akwakultury i obsługi rybactwa teren komunikacji teren zieleni urządzonej teren ogrodów działkowych teren infrastruktury technicznej
profil dodatkowy	teren wielkotowarowej produkcji rolnej teren usług teren wód
maksymalna nadziemna intensywnosc zabudowy	0.6
maksymalny udzial powierzchni zabudowy	30%
maksymalna wysokosc zabudowy	15.0 m
minimalny udzial powierzchni biologicznie czynnej	40%
geometria	
plan	https://www.gov.pl/zagospodarowanieprzestrzenne/app/AktPlanowaniaPrzestrzennego/PL.ZIPPZP.11393/100205-POG/1POG
strefa planistyczna	PL.ZIPPZP.11393_100205-POG_1POG-178SZ_20251219T000000
identfier	https://www.gov.pl/zagospodarowanieprzestrzenne/app/StrefaPlanistyczna/PL.ZIPPZP.11393/100205-POG/1POG-178SZ/20251219T000000
przestrzen nazw	PL.ZIPPZP.11393/100205-POG
lokalny id	1POG-178SZ
wersja id	20251219T000000
poczatek wersji obiektu	2025-12-19T00:00
nazwa	strefa wielofunkcyjna z zabudową zagrodową
oznaczenie	178SZ
symbol	SZ
obowiazuje od	2024-06-28


obowiazuje do	obecnie
status	w opracowaniu https://inspire.ec.europa.eu/codelist/ProcessStepGeneralValue/elaboration
charakter ustalenia	ogólnie wiążące https://inspire.ec.europa.eu/codelist/RegulationNatureValue/generallyBinding
profil podstawowy	teren zabudowy zagrodowej teren produkcji w gospodarstwach rolnych teren akwakultury i obsługi rybactwa teren komunikacji teren zieleni urządzonej teren ogrodów działkowych teren infrastruktury technicznej
profil dodatkowy	teren wielkotowarowej produkcji rolnej teren usług teren wód
maksymalna nadziemna intensywnosc zabudowy	0.4
maksymalny udzial powierzchni zabudowy	20%
maksymalna wysokosc zabudowy	15.0 m
minimalny udzial powierzchni biologicznie czynnej	30%
geometria	
plan	https://www.gov.pl/zagospodarowanieprzestrzenne/app/AktPlanowaniaPrzestrzennego/PL.ZIPPZP.11393/100205-POG/1POG
strefa planistyczna	PL.ZIPPZP.11393_100205-POG_1POG-179SZ_20251219T000000
identfier	https://www.gov.pl/zagospodarowanieprzestrzenne/app/StrefaPlanistyczna/PL.ZIPPZP.11393/100205-POG/1POG-179SZ/20251219T000000
przestrzen nazw	PL.ZIPPZP.11393/100205-POG
lokalny id	1POG-179SZ
wersja id	20251219T000000
poczatek wersji obiektu	2025-12-19T00:00
nazwa	strefa wielofunkcyjna z zabudową zagrodową
oznaczenie	179SZ
symbol	SZ

obowiązuje od	2024-06-28
obowiązuje do	obecnie
status	w opracowaniu https://inspire.ec.europa.eu/codelist/ProcessStepGeneralValue/elaboration
charakter ustalenia	ogólnie wiążące https://inspire.ec.europa.eu/codelist/RegulationNatureValue/generallyBinding
profil podstawowy	teren zabudowy zagrodowej teren produkcji w gospodarstwach rolnych teren akwakultury i obsługi rybactwa teren komunikacji teren zieleni urządzonej teren ogrodów działkowych teren infrastruktury technicznej
profil dodatkowy	teren wielkotowarowej produkcji rolnej teren usług teren wód
maksymalna nadziemna intensywnosc zabudowy	0.6
maksymalny udział powierzchni zabudowy	30%
maksymalna wysokosc zabudowy	15.0 m
minimalny udział powierzchni biologicznie czynnej	40%
geometria	
plan	https://www.gov.pl/zagospodarowanieprzestrzenne/app/AktPlanowaniaPrzestrzennego/PL.ZIPPZP.11393/100205-POG/1POG
strefa planistyczna	PL.ZIPPZP.11393_100205-POG_1POG-180SZ_20251219T000000
identfier	https://www.gov.pl/zagospodarowanieprzestrzenne/app/StrefaPlanistyczna/PL.ZIPPZP.11393/100205-POG/1POG-180SZ/20251219T000000
przestrzen nazw	PL.ZIPPZP.11393/100205-POG
lokalny id	1POG-180SZ
wersja id	20251219T000000
początek wersji obiektu	2025-12-19T00:00
nazwa	strefa wielofunkcyjna z zabudową zagrodową
oznaczenie	180SZ

symbol	SZ
obowiazuje od	2024-06-28
obowiazuje do	obecnie
status	w opracowaniu https://inspire.ec.europa.eu/codelist/ProcessStepGeneralValue/elaboration
charakter ustalenia	ogólnie wiążące https://inspire.ec.europa.eu/codelist/RegulationNatureValue/generallyBinding
profil podstawowy	teren zabudowy zagrodowej teren produkcji w gospodarstwach rolnych teren akwakultury i obsługi rybactwa teren komunikacji teren zieleni urządzonej teren ogrodów działkowych teren infrastruktury technicznej
profil dodatkowy	teren wielkotowarowej produkcji rolnej teren usług teren wód
maksymalna nadziemna intensywnosc zabudowy	0.4
maksymalny udzial powierzchni zabudowy	20%
maksymalna wysokosc zabudowy	15.0 m
minimalny udzial powierzchni biologicznie czynnej	30%
geometria	
plan	https://www.gov.pl/zagospodarowanieprzestrzenne/app/AktPlanowaniaPrzestrzennego/PL.ZIPPZP.11393/100205-POG/1POG
strefa planistyczna	PL.ZIPPZP.11393_100205-POG_1POG-181SZ_20251219T000000
identfier	https://www.gov.pl/zagospodarowanieprzestrzenne/app/StrefaPlanistyczna/PL.ZIPPZP.11393/100205-POG/1POG-181SZ/20251219T000000
przestrzen nazw	PL.ZIPPZP.11393/100205-POG
lokalny id	1POG-181SZ
wersja id	20251219T000000
początek wersji obiektu	2025-12-19T00:00
nazwa	strefa wielofunkcyjna z zabudową zagrodową

oznaczenie	181SZ
symbol	SZ
obowiązuje od	2024-06-28
obowiązuje do	obecnie
status	w opracowaniu https://inspire.ec.europa.eu/codelist/ProcessStepGeneralValue/elaboration
charakter ustalenia	ogólnie wiążące https://inspire.ec.europa.eu/codelist/RegulationNatureValue/generallyBinding
profil podstawowy	teren zabudowy zagrodowej teren produkcji w gospodarstwach rolnych teren akwakultury i obsługi rybactwa teren komunikacji teren zieleni urządzonej teren ogrodów działkowych teren infrastruktury technicznej
profil dodatkowy	teren wielkotowarowej produkcji rolnej teren usług teren wód
maksymalna nadziemna intensywnosc zabudowy	0.6
maksymalny udział powierzchni zabudowy	30%
maksymalna wysokosc zabudowy	15.0 m
minimalny udział powierzchni biologicznie czynnej	30%
geometria	
plan	https://www.gov.pl/zagospodarowanieprzestrzenne/app/AktPlanowaniaPrzestrzennego/PL.ZIPPZP.11393/100205-POG/1POG
strefa planistyczna	PL.ZIPPZP.11393_100205-POG_1POG-182SZ_20251219T000000
identyfier	https://www.gov.pl/zagospodarowanieprzestrzenne/app/StrefaPlanistyczna/PL.ZIPPZP.11393/100205-POG/1POG-182SZ/20251219T000000
przestrzen nazw	PL.ZIPPZP.11393/100205-POG
lokalny id	1POG-182SZ
wersja id	20251219T000000
początek wersji obiektu	2025-12-19T00:00


nazwa	strefa wielofunkcyjna z zabudową zagrodową
oznaczenie	182SZ
symbol	SZ
obowiązuje od	2024-06-28
obowiązuje do	obecnie
status	w opracowaniu https://inspire.ec.europa.eu/codelist/ProcessStepGeneralValue/elaboration
charakter ustalenia	ogólnie wiążące https://inspire.ec.europa.eu/codelist/RegulationNatureValue/generallyBinding
profil podstawowy	teren zabudowy zagrodowej teren produkcji w gospodarstwach rolnych teren akwakultury i obsługi rybactwa teren komunikacji teren zieleni urządzonej teren ogrodów działkowych teren infrastruktury technicznej
profil dodatkowy	teren wielkotowarowej produkcji rolnej teren usług teren wód
maksymalna nadziemna intensywność zabudowy	0.4
maksymalny udział powierzchni zabudowy	20%
maksymalna wysokość zabudowy	15.0 m
minimalny udział powierzchni biologicznie czynnej	30%
geometria	
plan	https://www.gov.pl/zagospodarowanieprzestrzenne/app/AktPlanowaniaPrzestrzennego/PL.ZIPPZP.11393/100205-POG/1POG
strefa planistyczna	PL.ZIPPZP.11393_100205-POG_1POG-183SZ_20251219T000000
identyfikator	https://www.gov.pl/zagospodarowanieprzestrzenne/app/StrefaPlanistyczna/PL.ZIPPZP.11393/100205-POG/1POG-183SZ/20251219T000000
przestrzeń nazw	PL.ZIPPZP.11393/100205-POG
lokalny id	1POG-183SZ
wersja id	20251219T000000

początek wersji obiektu	2025-12-19T00:00
nazwa	strefa wielofunkcyjna z zabudową zagrodową
oznaczenie	183SZ
symbol	SZ
obowiązuje od	2024-06-28
obowiązuje do	obecnie
status	w opracowaniu https://inspire.ec.europa.eu/codelist/ProcessStepGeneralValue/elaboration
charakter ustalenia	ogólnie wiążące https://inspire.ec.europa.eu/codelist/RegulationNatureValue/generallyBinding
profil podstawowy	teren zabudowy zagrodowej teren produkcji w gospodarstwach rolnych teren akwakultury i obsługi rybactwa teren komunikacji teren zieleni urządzonej teren ogrodów działkowych teren infrastruktury technicznej
profil dodatkowy	teren wielkotowarowej produkcji rolnej teren usług teren wód
maksymalna nadziemna intensywność zabudowy	0.4
maksymalny udział powierzchni zabudowy	20%
maksymalna wysokość zabudowy	15.0 m
minimalny udział powierzchni biologicznie czynnej	30%
geometria	
plan	https://www.gov.pl/zagospodarowanieprzestrzenne/app/AktPlanowaniaPrzestrzennego/PL.ZIPPZP.11393/100205-POG/1POG
strefa planistyczna	PL.ZIPPZP.11393_100205-POG_1POG-184SZ_20251219T000000
identyfikator	https://www.gov.pl/zagospodarowanieprzestrzenne/app/StrefaPlanistyczna/PL.ZIPPZP.11393/100205-POG/1POG-184SZ/20251219T000000
przestrzeń nazw	PL.ZIPPZP.11393/100205-POG
lokalny id	1POG-184SZ


wersja id	20251219T000000
początek wersji obiektu	2025-12-19T00:00
nazwa	strefa wielofunkcyjna z zabudową zagrodową
oznaczenie	184SZ
symbol	SZ
obowiązuje od	2024-06-28
obowiązuje do	obecnie
status	w opracowaniu https://inspire.ec.europa.eu/codelist/ProcessStepGeneralValue/elaboration
charakter ustalenia	ogólnie wiążące https://inspire.ec.europa.eu/codelist/RegulationNatureValue/generallyBinding
profil podstawowy	teren zabudowy zagrodowej teren produkcji w gospodarstwach rolnych teren akwakultury i obsługi rybactwa teren komunikacji teren zieleni urządzonej teren ogrodów działkowych teren infrastruktury technicznej
profil dodatkowy	teren wielkotowarowej produkcji rolnej teren usług teren wód
maksymalna nadziemna intensywność zabudowy	0.6
maksymalny udział powierzchni zabudowy	30%
maksymalna wysokość zabudowy	15.0 m
minimalny udział powierzchni biologicznie czynnej	30%
geometria	
plan	https://www.gov.pl/zagospodarowanieprzestrzenne/app/AktPlanowaniaPrzestrzennego/PL.ZIPPZP.11393/100205-POG/1POG
strefa planistyczna	PL.ZIPPZP.11393_100205-POG_1POG-185SZ_20251219T000000
identyfikator	https://www.gov.pl/zagospodarowanieprzestrzenne/app/StrefaPlanistyczna/PL.ZIPPZP.11393/100205-POG/1POG-185SZ/20251219T000000
przestrzeń nazw	PL.ZIPPZP.11393/100205-POG


lokalny id	1POG-185SZ
wersja id	20251219T000000
początek wersji obiektu	2025-12-19T00:00
nazwa	strefa wielofunkcyjna z zabudową zagrodową
oznaczenie	185SZ
symbol	SZ
obowiązuje od	2024-06-28
obowiązuje do	obecnie
status	w opracowaniu https://inspire.ec.europa.eu/codelist/ProcessStepGeneralValue/elaboration
charakter ustalenia	ogólnie wiążące https://inspire.ec.europa.eu/codelist/RegulationNatureValue/generallyBinding
profil podstawowy	teren zabudowy zagrodowej teren produkcji w gospodarstwach rolnych teren akwakultury i obsługi rybactwa teren komunikacji teren zieleni urządzonej teren ogrodów działkowych teren infrastruktury technicznej
profil dodatkowy	teren wielkotowarowej produkcji rolnej teren usług teren wód
maksymalna nadziemna intensywność zabudowy	0.4
maksymalny udział powierzchni zabudowy	20%
maksymalna wysokość zabudowy	15.0 m
minimalny udział powierzchni biologicznie czynnej	30%
geometria	
plan	https://www.gov.pl/zagospodarowanieprzestrzenne/app/AktPlanowaniaPrzestrzennego/PL.ZIPPZP.11393/100205-POG/1POG
strefa planistyczna	PL.ZIPPZP.11393_100205-POG_1POG-186SZ_20251219T000000
identyfikator	https://www.gov.pl/zagospodarowanieprzestrzenne/app/StrefaPlanistyczna/PL.ZIPPZP.11393/100205-POG/1POG-186SZ/20251219T000000

przestrzen nazw	PL.ZIPPZP.11393/100205-POG
lokalny id	1POG-186SZ
wersja id	20251219T000000
początek wersji obiektu	2025-12-19T00:00
nazwa	strefa wielofunkcyjna z zabudową zagrodową
oznaczenie	186SZ
symbol	SZ
obowiązuje od	2024-06-28
obowiązuje do	obecnie
status	w opracowaniu https://inspire.ec.europa.eu/codelist/ProcessStepGeneralValue/elaboration
charakter ustalenia	ogólnie wiążące https://inspire.ec.europa.eu/codelist/RegulationNatureValue/generallyBinding
profil podstawowy	teren zabudowy zagrodowej teren produkcji w gospodarstwach rolnych teren akwakultury i obsługi rybactwa teren komunikacji teren zieleni urządzonej teren ogrodów działkowych teren infrastruktury technicznej
profil dodatkowy	teren wielkotowarowej produkcji rolnej teren usług teren wód
maksymalna nadziemna intensywność zabudowy	0.6
maksymalny udział powierzchni zabudowy	30%
maksymalna wysokość zabudowy	15.0 m
minimalny udział powierzchni biologicznie czynnej	40%
geometria	
plan	https://www.gov.pl/zagospodarowanieprzestrzenne/app/AktPlanowaniaPrzestrzennego/PL.ZIPPZP.11393/100205-POG/1POG
strefa planistyczna	PL.ZIPPZP.11393_100205-POG_1POG-187SZ_20251219T000000
identyfikator	https://www.gov.pl/zagospodarowanieprzestrzenne/app/StrefaPlanistyczna/PL.ZIPPZP.11393/100205-POG/1POG-187SZ

	/20251219T000000
przestrzen nazw	PL.ZIPPZP.11393/100205-POG
lokalny id	1POG-187SZ
wersja id	20251219T000000
początek wersji obiektu	2025-12-19T00:00
nazwa	strefa wielofunkcyjna z zabudową zagrodową
oznaczenie	187SZ
symbol	SZ
obowiązuje od	2024-06-28
obowiązuje do	obecnie
status	w opracowaniu https://inspire.ec.europa.eu/codelist/ProcessStepGeneralValue/elaboration
charakter ustalenia	ogólnie wiążące https://inspire.ec.europa.eu/codelist/RegulationNatureValue/generallyBinding
profil podstawowy	teren zabudowy zagrodowej teren produkcji w gospodarstwach rolnych teren akwakultury i obsługi rybactwa teren komunikacji teren zieleni urządzonej teren ogrodów działkowych teren infrastruktury technicznej
profil dodatkowy	teren wielkotowarowej produkcji rolnej teren usług teren wód
maksymalna nadziemna intensywność zabudowy	0.6
maksymalny udział powierzchni zabudowy	30%
maksymalna wysokość zabudowy	15.0 m
minimalny udział powierzchni biologicznie czynnej	40%
geometria	
plan	https://www.gov.pl/zagospodarowanieprzestrzenne/app/AktPlanowaniaPrzestrzennego/PL.ZIPPZP.11393/100205-POG/1POG
strefa planistyczna	PL.ZIPPZP.11393_100205-POG_1POG-188SZ_20251219T000000

identyfier	https://www.gov.pl/zagospodarowanieprzestrzenne/app/StrefaPlanistyczna/PL.ZIPPZP.11393/100205-POG/1POG-188SZ/20251219T000000
przestrzen nazw	PL.ZIPPZP.11393/100205-POG
lokalny id	1POG-188SZ
wersja id	20251219T000000
początek wersji obiektu	2025-12-19T00:00
nazwa	strefa wielofunkcyjna z zabudową zagrodową
oznaczenie	188SZ
symbol	SZ
obowiązuje od	2024-06-28
obowiązuje do	obecnie
status	w opracowaniu https://inspire.ec.europa.eu/codelist/ProcessStepGeneralValue/elaboration
charakter ustalenia	ogólnie wiążące https://inspire.ec.europa.eu/codelist/RegulationNatureValue/generallyBinding
profil podstawowy	teren zabudowy zagrodowej teren produkcji w gospodarstwach rolnych teren akwakultury i obsługi rybactwa teren komunikacji teren zieleni urządzonej teren ogrodów działkowych teren infrastruktury technicznej
profil dodatkowy	teren wielkotowarowej produkcji rolnej teren usług teren wód
maksymalna nadziemna intensywność zabudowy	0.6
maksymalny udział powierzchni zabudowy	30%
maksymalna wysokość zabudowy	15.0 m
minimalny udział powierzchni biologicznie czynnej	30%
geometria	
plan	https://www.gov.pl/zagospodarowanieprzestrzenne/app/AktPlanowaniaPrzestrzennego/PL.ZIPPZP.11393/100205-POG/1POG

strefa planistyczna	PL.ZIPPZP.11393_100205-POG_1POG-189SZ_20251219T000000
identfier	https://www.gov.pl/zagospodarowanieprzestrzenne/app/StrefaPlanistyczna/PL.ZIPPZP.11393/100205-POG/1POG-189SZ/20251219T000000
przestrzen nazw	PL.ZIPPZP.11393/100205-POG
lokalny id	1POG-189SZ
wersja id	20251219T000000
poczatek wersji obiektu	2025-12-19T00:00
nazwa	strefa wielofunkcyjna z zabudową zagrodową
oznaczenie	189SZ
symbol	SZ
obowiazuje od	2024-06-28
obowiazuje do	obecnie
status	w opracowaniu https://inspire.ec.europa.eu/codelist/ProcessStepGeneralValue/elaboration
charakter ustalenia	ogólnie wiążące https://inspire.ec.europa.eu/codelist/RegulationNatureValue/generallyBinding
profil podstawowy	teren zabudowy zagrodowej teren produkcji w gospodarstwach rolnych teren akwakultury i obsługi rybactwa teren komunikacji teren zieleni urządzonej teren ogrodów działkowych teren infrastruktury technicznej
profil dodatkowy	teren wielkotowarowej produkcji rolnej teren usług teren wód
maksymalna nadziemna intensywnosc zabudowy	0.4
maksymalny udzial powierzchni zabudowy	20%
maksymalna wysokosc zabudowy	15.0 m
minimalny udzial powierzchni biologicznie czynnej	30%
geometria	
plan	https://www.gov.pl/zagospodarowanieprzestrzenne/app

strefa planistyczna	PL.ZIPPZP.11393_100205-POG_1POG-190SZ_20251219T000000
identfier	https://www.gov.pl/zagospodarowanieprzestrzenne/app/StrefaPlanistyczna/PL.ZIPPZP.11393/100205-POG/1POG-190SZ/20251219T000000
przestrzen nazw	PL.ZIPPZP.11393/100205-POG
lokalny id	1POG-190SZ
wersja id	20251219T000000
poczatek wersji obiektu	2025-12-19T00:00
nazwa	strefa wielofunkcyjna z zabudową zagrodową
oznaczenie	190SZ
symbol	SZ
obowiazuje od	2024-06-28
obowiazuje do	obecnie
status	w opracowaniu https://inspire.ec.europa.eu/codelist/ProcessStepGeneralValue/elaboration
charakter ustalenia	ogólnie wiążące https://inspire.ec.europa.eu/codelist/RegulationNatureValue/generallyBinding
profil podstawowy	teren zabudowy zagrodowej teren produkcji w gospodarstwach rolnych teren akwakultury i obsługi rybactwa teren komunikacji teren zieleni urządzonej teren ogrodów działkowych teren infrastruktury technicznej
profil dodatkowy	teren wielkotowarowej produkcji rolnej teren usług teren wód
maksymalna nadziemna intensywnosc zabudowy	0.6
maksymalny udzial powierzchni zabudowy	30%
maksymalna wysokosc zabudowy	15.0 m
minimalny udzial powierzchni biologicznie czynnej	30%
geometria	

plan	https://www.gov.pl/zagospodarowanieprzestrzenne/app/AktPlanowaniaPrzestrzennego/PL.ZIPPZP.11393/100205-POG/1POG
strefa planistyczna	PL.ZIPPZP.11393_100205-POG_1POG-191SZ_20251219T000000
identfier	https://www.gov.pl/zagospodarowanieprzestrzenne/app/StrefaPlanistyczna/PL.ZIPPZP.11393/100205-POG/1POG-191SZ/20251219T000000
przestrzen nazw	PL.ZIPPZP.11393/100205-POG
lokalny id	1POG-191SZ
wersja id	20251219T000000
początek wersji obiektu	2025-12-19T00:00
nazwa	strefa wielofunkcyjna z zabudową zagrodową
oznaczenie	191SZ
symbol	SZ
obowiązuje od	2024-06-28
obowiązuje do	obecnie
status	w opracowaniu https://inspire.ec.europa.eu/codelist/ProcessStepGeneralValue/elaboration
charakter ustalenia	ogólnie wiążące https://inspire.ec.europa.eu/codelist/RegulationNatureValue/generallyBinding
profil podstawowy	teren zabudowy zagrodowej teren produkcji w gospodarstwach rolnych teren akwakultury i obsługi rybactwa teren komunikacji teren zieleni urządzonej teren ogrodów działkowych teren infrastruktury technicznej
profil dodatkowy	teren wielkotowarowej produkcji rolnej teren usług teren wód
maksymalna nadziemna intensywnosc zabudowy	0.9
maksymalny udział powierzchni zabudowy	30%
maksymalna wysokosc zabudowy	15.0 m
minimalny udział powierzchni biologicznie czynnej	30%
geometria	



plan

<https://www.gov.pl/zagospodarowanieprzestrzenne/app/AktPlanowaniaPrzestrzennego/PL.ZIPPZP.11393/100205-POG/1POG>

strefa planistyczna

PL.ZIPPZP.11393_100205-POG_1POG-192SZ_20251219T000000

identyfier

<https://www.gov.pl/zagospodarowanieprzestrzenne/app/StrefaPlanistyczna/PL.ZIPPZP.11393/100205-POG/1POG-192SZ/20251219T000000>

przestrzen nazw

PL.ZIPPZP.11393/100205-POG

lokalny id

1POG-192SZ

wersja id

20251219T000000

poczatek wersji obiektu

2025-12-19T00:00

nazwa

strefa wielofunkcyjna z zabudową zagrodową

oznaczenie

192SZ

symbol

SZ

obowiazuje od

2024-06-28

obowiazuje do

obecnie

status

w opracowaniu
<https://inspire.ec.europa.eu/codelist/ProcessStepGeneralValue/elaboration>

charakter ustalenia

ogólnie wiążące
<https://inspire.ec.europa.eu/codelist/RegulationNatureValue/generallyBinding>

profil podstawowy

teren zabudowy zagrodowej
teren produkcji w gospodarstwach rolnych
teren akwakultury i obsługi rybactwa
teren komunikacji
teren zieleni urządzonej
teren ogrodów działkowych
teren infrastruktury technicznej

profil dodatkowy

teren wielkotowarowej produkcji rolnej
teren usług
teren wód

maksymalna nadziemna intensywnosc zabudowy

0.4


maksymalny udzial powierzchni zabudowy

20%


maksymalna wysokosc zabudowy

15.0 m


minimalny udzial powierzchni


biologicznie czynnej	30%
geometria	
plan	https://www.gov.pl/zagospodarowanieprzestrzenne/app/AktPlanowaniaPrzestrzennego/PL.ZIPPZP.11393/100205-POG/1POG
strefa planistyczna	PL.ZIPPZP.11393_100205-POG_1POG-193SZ_20251219T000000
identfier	https://www.gov.pl/zagospodarowanieprzestrzenne/app/StrefaPlanistyczna/PL.ZIPPZP.11393/100205-POG/1POG-193SZ/20251219T000000
przestrzen nazw	PL.ZIPPZP.11393/100205-POG
lokalny id	1POG-193SZ
wersja id	20251219T000000
początek wersji obiektu	2025-12-19T00:00
nazwa	strefa wielofunkcyjna z zabudową zagrodową
oznaczenie	193SZ
symbol	SZ
obowiązuje od	2024-06-28
obowiązuje do	obecnie
status	w opracowaniu https://inspire.ec.europa.eu/codelist/ProcessStepGeneralValue/elaboration
charakter ustalenia	ogólnie wiążące https://inspire.ec.europa.eu/codelist/RegulationNatureValue/generallyBinding
profil podstawowy	teren zabudowy zagrodowej teren produkcji w gospodarstwach rolnych teren akwakultury i obsługi rybactwa teren komunikacji teren zieleni urządzonej teren ogrodów działkowych teren infrastruktury technicznej
profil dodatkowy	teren wielkotowarowej produkcji rolnej teren usług teren wód
maksymalna nadziemna intensywnosc zabudowy	0.6
maksymalny udział powierzchni zabudowy	30%
maksymalna wysokosc zabudowy	15.0 m

minimalny udział powierzchni biologicznie czynnej	30%
geometria	
plan	https://www.gov.pl/zagospodarowanieprzestrzenne/app/AktPlanowaniaPrzestrzennego/PL.ZIPPZP.11393/100205-POG/1POG
strefa planistyczna	PL.ZIPPZP.11393_100205-POG_1POG-194SZ_20251219T000000
identfier	https://www.gov.pl/zagospodarowanieprzestrzenne/app/StrefaPlanistyczna/PL.ZIPPZP.11393/100205-POG/1POG-194SZ/20251219T000000
przestrzen nazw	PL.ZIPPZP.11393/100205-POG
lokalny id	1POG-194SZ
wersja id	20251219T000000
poczatek wersji obiektu	2025-12-19T00:00
nazwa	strefa wielofunkcyjna z zabudową zagrodową
oznaczenie	194SZ
symbol	SZ
obowiazuje od	2024-06-28
obowiazuje do	obecnie
status	w opracowaniu https://inspire.ec.europa.eu/codelist/ProcessStepGeneralValue/elaboration
charakter ustalenia	ogólnie wiążące https://inspire.ec.europa.eu/codelist/RegulationNatureValue/generallyBinding
profil podstawowy	teren zabudowy zagrodowej teren produkcji w gospodarstwach rolnych teren akwakultury i obsługi rybactwa teren komunikacji teren zieleni urządzonej teren ogrodów działkowych teren infrastruktury technicznej
profil dodatkowy	teren wielkotowarowej produkcji rolnej teren usług teren wód
maksymalna nadziemna intensywnosc zabudowy	0.6
maksymalny udział powierzchni zabudowy	30%

maksymalna wysokość zabudowy	15.0 m
minimalny udział powierzchni biologicznie czynnej	30%
geometria	
plan	https://www.gov.pl/zagospodarowanieprzestrzenne/app/AktPlanowaniaPrzestrzennego/PL.ZIPPZP.11393/100205-POG/1POG
strefa planistyczna	PL.ZIPPZP.11393_100205-POG_1POG-195SZ_20251219T000000
identyfikator	https://www.gov.pl/zagospodarowanieprzestrzenne/app/StrefaPlanistyczna/PL.ZIPPZP.11393/100205-POG/1POG-195SZ/20251219T000000
przestrzeń nazw	PL.ZIPPZP.11393/100205-POG
lokalny id	1POG-195SZ
wersja id	20251219T000000
początek wersji obiektu	2025-12-19T00:00
nazwa	strefa wielofunkcyjna z zabudową zagrodową
oznaczenie	195SZ
symbol	SZ
obowiązuje od	2024-06-28
obowiązuje do	obecnie
status	w opracowaniu https://inspire.ec.europa.eu/codelist/ProcessStepGeneralValue/elaboration
charakter ustalenia	ogólnie wiążące https://inspire.ec.europa.eu/codelist/RegulationNatureValue/generallyBinding
profil podstawowy	teren zabudowy zagrodowej teren produkcji w gospodarstwach rolnych teren akwakultury i obsługi rybactwa teren komunikacji teren zieleni urządzonej teren ogrodów działkowych teren infrastruktury technicznej
profil dodatkowy	teren wielkotowarowej produkcji rolnej teren usług teren wód
maksymalna nadziemna intensywność zabudowy	0.4
maksymalny udział powierzchni	

zabudowy	20%
maksymalna wysokość zabudowy	15.0 m
minimalny udział powierzchni biologicznie czynnej	30%
geometria	
plan	https://www.gov.pl/zagospodarowanieprzestrzenne/app/AktPlanowaniaPrzestrzennego/PL.ZIPPZP.11393/100205-POG/1POG
strefa planistyczna	PL.ZIPPZP.11393_100205-POG_1POG-196SZ_20251219T000000
identyfikator	https://www.gov.pl/zagospodarowanieprzestrzenne/app/StrefaPlanistyczna/PL.ZIPPZP.11393/100205-POG/1POG-196SZ/20251219T000000
przestrzeń nazw	PL.ZIPPZP.11393/100205-POG
lokalny id	1POG-196SZ
wersja id	20251219T000000
początek wersji obiektu	2025-12-19T00:00
nazwa	strefa wielofunkcyjna z zabudową zagrodową
oznaczenie	196SZ
symbol	SZ
obowiązuje od	2024-06-28
obowiązuje do	obecnie
status	w opracowaniu https://inspire.ec.europa.eu/codelist/ProcessStepGeneralValue/elaboration
charakter ustalenia	ogólnie wiążące https://inspire.ec.europa.eu/codelist/RegulationNatureValue/generallyBinding
profil podstawowy	teren zabudowy zagrodowej teren produkcji w gospodarstwach rolnych teren akwakultury i obsługi rybactwa teren komunikacji teren zieleni urządzonej teren ogrodów działkowych teren infrastruktury technicznej
profil dodatkowy	teren wielkotowarowej produkcji rolnej teren usług teren wód
maksymalna nadziemna intensywność zabudowy	0.9

maksymalny udział powierzchni zabudowy	30%
maksymalna wysokość zabudowy	15.0 m
minimalny udział powierzchni biologicznie czynnej	40%
geometria	
plan	https://www.gov.pl/zagospodarowanieprzestrzenne/app/AktPlanowaniaPrzestrzennego/PL.ZIPPZP.11393/100205-POG/1POG
strefa planistyczna	PL.ZIPPZP.11393_100205-POG_1POG-197SZ_20251219T000000
identyfier	https://www.gov.pl/zagospodarowanieprzestrzenne/app/StrefaPlanistyczna/PL.ZIPPZP.11393/100205-POG/1POG-197SZ/20251219T000000
przestrzeń nazw	PL.ZIPPZP.11393/100205-POG
lokalny id	1POG-197SZ
wersja id	20251219T000000
początek wersji obiektu	2025-12-19T00:00
nazwa	strefa wielofunkcyjna z zabudową zagrodową
oznaczenie	197SZ
symbol	SZ
obowiązuje od	2024-06-28
obowiązuje do	obecnie
status	w opracowaniu https://inspire.ec.europa.eu/codelist/ProcessStepGeneralValue/elaboration
charakter ustalenia	ogólnie wiążące https://inspire.ec.europa.eu/codelist/RegulationNatureValue/generallyBinding
profil podstawowy	teren zabudowy zagrodowej teren produkcji w gospodarstwach rolnych teren akwakultury i obsługi rybactwa teren komunikacji teren zieleni urządzonej teren ogrodów działkowych teren infrastruktury technicznej
profil dodatkowy	teren wielkotowarowej produkcji rolnej teren usług teren wód
maksymalna nadziemna	

intensywnosc zabudowy	0.6
maksymalny udzial powierzchni zabudowy	30%
maksymalna wysokosc zabudowy	15.0 m
minimalny udzial powierzchni biologicznie czynnej	30%
geometria	
plan	https://www.gov.pl/zagospodarowanieprzestrzenne/app/AktPlanowaniaPrzestrzennego/PL.ZIPPZP.11393/100205-POG/1POG
strefa planistyczna	PL.ZIPPZP.11393_100205-POG_1POG-198SZ_20251219T000000
identfier	https://www.gov.pl/zagospodarowanieprzestrzenne/app/StrefaPlanistyczna/PL.ZIPPZP.11393/100205-POG/1POG-198SZ/20251219T000000
przestrzen nazw	PL.ZIPPZP.11393/100205-POG
lokalny id	1POG-198SZ
wersja id	20251219T000000
poczatek wersji obiektu	2025-12-19T00:00
nazwa	strefa wielofunkcyjna z zabudową zagrodową
oznaczenie	198SZ
symbol	SZ
obowiazuje od	2024-06-28
obowiazuje do	obecnie
status	w opracowaniu https://inspire.ec.europa.eu/codelist/ProcessStepGeneralValue/elaboration
charakter ustalenia	ogólnie wiążące https://inspire.ec.europa.eu/codelist/RegulationNatureValue/generallyBinding
profil podstawowy	teren zabudowy zagrodowej teren produkcji w gospodarstwach rolnych teren akwakultury i obsługi rybactwa teren komunikacji teren zieleni urządzonej teren ogrodów działkowych teren infrastruktury technicznej
profil dodatkowy	teren wielkotowarowej produkcji rolnej teren usług teren wód

maksymalna nadziemna intensywnosc zabudowy 0.6

maksymalny udzial powierzchni zabudowy 30%

maksymalna wysokosc zabudowy 15.0 m

minimalny udzial powierzchni biologicznie czynnej 40%

geometria



plan <https://www.gov.pl/zagospodarowanieprzestrzenne/app/AktPlanowaniaPrzestrzennego/PL.ZIPPZP.11393/100205-POG/1POG>

strefa planistyczna PL.ZIPPZP.11393_100205-POG_1POG-199SZ_20251219T000000

identfier <https://www.gov.pl/zagospodarowanieprzestrzenne/app/StrefaPlanistyczna/PL.ZIPPZP.11393/100205-POG/1POG-199SZ/20251219T000000>

przestrzen nazw PL.ZIPPZP.11393/100205-POG

lokalny id 1POG-199SZ

wersja id 20251219T000000

poczatek wersji obiektu 2025-12-19T00:00

nazwa strefa wielofunkcyjna z zabudową zagrodową

oznaczenie 199SZ

symbol SZ

obowiazuje od 2024-06-28


obowiazuje do obecnie


status w opracowaniu
<https://inspire.ec.europa.eu/codelist/ProcessStepGeneralValue/elaboration>


charakter ustalenia ogólnie wiążące
<https://inspire.ec.europa.eu/codelist/RegulationNatureValue/generallyBinding>


profil podstawowy teren zabudowy zagrodowej
teren produkcji w gospodarstwach rolnych
teren akwakultury i obsługi rybactwa
teren komunikacji
teren zieleni urządzonej
teren ogrodów działkowych
teren infrastruktury technicznej

profil dodatkowy teren wielkotowarowej produkcji rolnej


	teren usług teren wód
maksymalna nadziemna intensywnosc zabudowy	0.6
maksymalny udzial powierzchni zabudowy	30%
maksymalna wysokosc zabudowy	15.0 m
minimalny udzial powierzchni biologicznie czynnej	30%
geometria	
plan	https://www.gov.pl/zagospodarowanieprzestrzenne/app/AktPlanowaniaPrzestrzennego/PL.ZIPPZP.11393/100205-POG/1POG
strefa planistyczna	PL.ZIPPZP.11393_100205-POG_1POG-200SZ_20251219T000000
identfier	https://www.gov.pl/zagospodarowanieprzestrzenne/app/StrefaPlanistyczna/PL.ZIPPZP.11393/100205-POG/1POG-200SZ/20251219T000000
przestrzen nazw	PL.ZIPPZP.11393/100205-POG
lokalny id	1POG-200SZ
wersja id	20251219T000000
poczatek wersji obiektu	2025-12-19T00:00
nazwa	strefa wielofunkcyjna z zabudową zagrodową
oznaczenie	200SZ
symbol	SZ
obowiazuje od	2024-06-28
obowiazuje do	obecnie
status	w opracowaniu https://inspire.ec.europa.eu/codelist/ProcessStepGeneralValue/elaboration
charakter ustalenia	ogólnie wiążące https://inspire.ec.europa.eu/codelist/RegulationNatureValue/generallyBinding
profil podstawowy	teren zabudowy zagrodowej teren produkcji w gospodarstwach rolnych teren akwakultury i obsługi rybactwa teren komunikacji teren zieleni urządzonej teren ogrodów działkowych teren infrastruktury technicznej

profil dodatkowy	teren wielkotowarowej produkcji rolnej teren usług teren wód
maksymalna nadziemna intensywnosc zabudowy	0.6
maksymalny udzial powierzchni zabudowy	30%
maksymalna wysokosc zabudowy	15.0 m
minimalny udzial powierzchni biologicznie czynnej	40%
geometria	
plan	https://www.gov.pl/zagospodarowanieprzestrzenne/app/AktPlanowaniaPrzestrzennego/PL.ZIPPZP.11393/100205-POG/1POG
strefa planistyczna	PL.ZIPPZP.11393_100205-POG_1POG-201SZ_20251219T000000
identfier	https://www.gov.pl/zagospodarowanieprzestrzenne/app/StrefaPlanistyczna/PL.ZIPPZP.11393/100205-POG/1POG-201SZ/20251219T000000
przestrzen nazw	PL.ZIPPZP.11393/100205-POG
lokalny id	1POG-201SZ
wersja id	20251219T000000
poczatek wersji obiektu	2025-12-19T00:00
nazwa	strefa wielofunkcyjna z zabudową zagrodową
oznaczenie	201SZ
symbol	SZ
obowiazuje od	2024-06-28
obowiazuje do	obecnie
status	w opracowaniu https://inspire.ec.europa.eu/codelist/ProcessStepGeneralValue/elaboration
charakter ustalenia	ogólnie wiążące https://inspire.ec.europa.eu/codelist/RegulationNatureValue/generallyBinding
profil podstawowy	teren zabudowy zagrodowej teren produkcji w gospodarstwach rolnych teren akwakultury i obsługi rybactwa teren komunikacji teren zieleni urządzonej


	teren ogrodów działkowych teren infrastruktury technicznej
profil dodatkowy	teren wielkotowarowej produkcji rolnej teren usług teren wód
maksymalna nadziemna intensywnosc zabudowy	0.6
maksymalny udzial powierzchni zabudowy	30%
maksymalna wysokosc zabudowy	15.0 m
minimalny udzial powierzchni biologicznie czynnej	30%
geometria	
plan	https://www.gov.pl/zagospodarowanieprzestrzenne/app/AktPlanowaniaPrzestrzennego/PL.ZIPPZP.11393/100205-POG/1POG
strefa planistyczna	PL.ZIPPZP.11393_100205-POG_1POG-202SZ_20251219T000000
identfier	https://www.gov.pl/zagospodarowanieprzestrzenne/app/StrefaPlanistyczna/PL.ZIPPZP.11393/100205-POG/1POG-202SZ/20251219T000000
przestrzen nazw	PL.ZIPPZP.11393/100205-POG
lokalny id	1POG-202SZ
wersja id	20251219T000000
poczatek wersji obiektu	2025-12-19T00:00
nazwa	strefa wielofunkcyjna z zabudową zagrodową
oznaczenie	202SZ
symbol	SZ
obowiazuje od	2024-06-28
obowiazuje do	obecnie
status	w opracowaniu https://inspire.ec.europa.eu/codelist/ProcessStepGeneralValue/elaboration
charakter ustalenia	ogólnie wiążące https://inspire.ec.europa.eu/codelist/RegulationNatureValue/generallyBinding
profil podstawowy	teren zabudowy zagrodowej teren produkcji w gospodarstwach rolnych teren akwakultury i obsługi rybactwa

	teren komunikacji teren zieleni urządzonej teren ogrodów działkowych teren infrastruktury technicznej
profil dodatkowy	teren wielkotowarowej produkcji rolnej teren usług teren wód
maksymalna nadziemna intensywnosc zabudowy	0.6
maksymalny udzial powierzchni zabudowy	30%
maksymalna wysokosc zabudowy	15.0 m
minimalny udzial powierzchni biologicznie czynnej	40%
geometria	
plan	https://www.gov.pl/zagospodarowanieprzestrzenne/app/AktPlanowaniaPrzestrzennego/PL.ZIPPZP.11393/100205-POG/1POG
strefa planistyczna	PL.ZIPPZP.11393_100205-POG_1POG-203SZ_20251219T000000
identfier	https://www.gov.pl/zagospodarowanieprzestrzenne/app/StrefaPlanistyczna/PL.ZIPPZP.11393/100205-POG/1POG-203SZ/20251219T000000
przestrzen nazw	PL.ZIPPZP.11393/100205-POG
lokalny id	1POG-203SZ
wersja id	20251219T000000
początek wersji obiektu	2025-12-19T00:00
nazwa	strefa wielofunkcyjna z zabudową zagrodową
oznaczenie	203SZ
symbol	SZ
obowiązuje od	2024-06-28
obowiązuje do	obecnie
status	w opracowaniu https://inspire.ec.europa.eu/codelist/ProcessStepGeneralValue/elaboration
charakter ustalenia	ogólnie wiążące https://inspire.ec.europa.eu/codelist/RegulationNatureValue/generallyBinding
profil podstawowy	teren zabudowy zagrodowej

	teren produkcji w gospodarstwach rolnych teren akwakultury i obsługi rybactwa teren komunikacji teren zieleni urządzonej teren ogrodów działkowych teren infrastruktury technicznej
profil dodatkowy	teren wielkotowarowej produkcji rolnej teren usług teren wód
maksymalna nadziemna intensywnosc zabudowy	0.6
maksymalny udzial powierzchni zabudowy	30%
maksymalna wysokosc zabudowy	15.0 m
minimalny udzial powierzchni biologicznie czynnej	40%
geometria	
plan	https://www.gov.pl/zagospodarowanieprzestrzenne/app/AktPlanowaniaPrzestrzennego/PL.ZIPPZP.11393/100205-POG/1POG
strefa planistyczna	PL.ZIPPZP.11393_100205-POG_1POG-204SZ_20251219T000000
identfier	https://www.gov.pl/zagospodarowanieprzestrzenne/app/StrefaPlanistyczna/PL.ZIPPZP.11393/100205-POG/1POG-204SZ/20251219T000000
przestrzen nazw	PL.ZIPPZP.11393/100205-POG
lokalny id	1POG-204SZ
wersja id	20251219T000000
poczatek wersji obiektu	2025-12-19T00:00
nazwa	strefa wielofunkcyjna z zabudową zagrodową
oznaczenie	204SZ
symbol	SZ
obowiazuje od	2024-06-28
obowiazuje do	obecnie
status	w opracowaniu https://inspire.ec.europa.eu/codelist/ProcessStepGeneralValue/elaboration
charakter ustalenia	ogólnie wiążące https://inspire.ec.europa.eu/codelist/RegulationNatureValue/generallyBinding

profil podstawowy	teren zabudowy zagrodowej teren produkcji w gospodarstwach rolnych teren akwakultury i obsługi rybactwa teren komunikacji teren zieleni urządzonej teren ogrodów działkowych teren infrastruktury technicznej
profil dodatkowy	teren wielkotowarowej produkcji rolnej teren usług teren wód
maksymalna nadziemna intensywnosc zabudowy	0.4
maksymalny udzial powierzchni zabudowy	20%
maksymalna wysokosc zabudowy	15.0 m
minimalny udzial powierzchni biologicznie czynnej	30%
geometria	
plan	https://www.gov.pl/zagospodarowanieprzestrzenne/app/AktPlanowaniaPrzestrzennego/PL.ZIPPZP.11393/100205-POG/1POG
strefa planistyczna	PL.ZIPPZP.11393_100205-POG_1POG-205SZ_20251219T000000
identfier	https://www.gov.pl/zagospodarowanieprzestrzenne/app/StrefaPlanistyczna/PL.ZIPPZP.11393/100205-POG/1POG-205SZ/20251219T000000
przestrzen nazw	PL.ZIPPZP.11393/100205-POG
lokalny id	1POG-205SZ
wersja id	20251219T000000
poczatek wersji obiektu	2025-12-19T00:00
nazwa	strefa wielofunkcyjna z zabudową zagrodową
oznaczenie	205SZ
symbol	SZ
obowiazuje od	2024-06-28
obowiazuje do	obecnie
status	w opracowaniu https://inspire.ec.europa.eu/codelist/ProcessStepGeneralValue/elaboration
charakter ustalenia	ogólnie wiążące


	https://inspire.ec.europa.eu/codelist/RegulationNatureValue/generallyBinding
profil podstawowy	teren zabudowy zagrodowej teren produkcji w gospodarstwach rolnych teren akwakultury i obsługi rybactwa teren komunikacji teren zieleni urządzonej teren ogrodów działkowych teren infrastruktury technicznej
profil dodatkowy	teren wielkotowarowej produkcji rolnej teren usług teren wód
maksymalna nadziemna intensywnosc zabudowy	0.6
maksymalny udzial powierzchni zabudowy	30%
maksymalna wysokosc zabudowy	15.0 m
minimalny udzial powierzchni biologicznie czynnej	40%
geometria	
plan	https://www.gov.pl/zagospodarowanieprzestrzenne/app/AktPlanowaniaPrzestrzennego/PL.ZIPPZP.11393/100205-POG/1POG
strefa planistyczna	PL.ZIPPZP.11393_100205-POG_1POG-206SZ_20251219T000000
identfier	https://www.gov.pl/zagospodarowanieprzestrzenne/app/StrefaPlanistyczna/PL.ZIPPZP.11393/100205-POG/1POG-206SZ/20251219T000000
przestrzen nazw	PL.ZIPPZP.11393/100205-POG
lokalny id	1POG-206SZ
wersja id	20251219T000000
poczatek wersji obiektu	2025-12-19T00:00
nazwa	strefa wielofunkcyjna z zabudową zagrodową
oznaczenie	206SZ
symbol	SZ
obowiazuje od	2024-06-28
obowiazuje do	obecnie
status	w opracowaniu https://inspire.ec.europa.eu/codelist/ProcessStepGeneralValue/elaboration


charakter ustalenia	ogólnie wiążące https://inspire.ec.europa.eu/codelist/RegulationNatureValue/generallyBinding
profil podstawowy	teren zabudowy zagrodowej teren produkcji w gospodarstwach rolnych teren akwakultury i obsługi rybactwa teren komunikacji teren zieleni urządzonej teren ogrodów działkowych teren infrastruktury technicznej
profil dodatkowy	teren wielkotowarowej produkcji rolnej teren usług teren wód
maksymalna nadziemna intensywnosc zabudowy	0.4
maksymalny udział powierzchni zabudowy	20%
maksymalna wysokosc zabudowy	15.0 m
minimalny udział powierzchni biologicznie czynnej	30%
geometria	
plan	https://www.gov.pl/zagospodarowanieprzestrzenne/app/AktPlanowaniaPrzestrzennego/PL.ZIPPZP.11393/100205-POG/1POG
strefa planistyczna	PL.ZIPPZP.11393_100205-POG_1POG-207SZ_20251219T000000
identyfier	https://www.gov.pl/zagospodarowanieprzestrzenne/app/StrefaPlanistyczna/PL.ZIPPZP.11393/100205-POG/1POG-207SZ/20251219T000000
przestrzen nazw	PL.ZIPPZP.11393/100205-POG
lokalny id	1POG-207SZ
wersja id	20251219T000000
poczatek wersji obiektu	2025-12-19T00:00
nazwa	strefa wielofunkcyjna z zabudową zagrodową
oznaczenie	207SZ
symbol	SZ
obowiazuje od	2024-06-28
obowiazuje do	obecnie
status	w opracowaniu

	https://inspire.ec.europa.eu/codelist/ProcessStepGeneralValue/elaboration
charakter ustalenia	ogólnie wiążące https://inspire.ec.europa.eu/codelist/RegulationNatureValue/generallyBinding
profil podstawowy	teren zabudowy zagrodowej teren produkcji w gospodarstwach rolnych teren akwakultury i obsługi rybactwa teren komunikacji teren zieleni urządzonej teren ogrodów działkowych teren infrastruktury technicznej
profil dodatkowy	teren wielkotowarowej produkcji rolnej teren usług teren wód
maksymalna nadziemna intensywnosc zabudowy	0.6
maksymalny udział powierzchni zabudowy	30%
maksymalna wysokosc zabudowy	15.0 m
minimalny udział powierzchni biologicznie czynnej	40%
geometria	
plan	https://www.gov.pl/zagospodarowanieprzestrzenne/app/AktPlanowaniaPrzestrzennego/PL.ZIPPZP.11393/100205-POG/1POG
strefa planistyczna	PL.ZIPPZP.11393_100205-POG_1POG-208SZ_20251219T000000
identfier	https://www.gov.pl/zagospodarowanieprzestrzenne/app/StrefaPlanistyczna/PL.ZIPPZP.11393/100205-POG/1POG-208SZ/20251219T000000
przestrzen nazw	PL.ZIPPZP.11393/100205-POG
lokalny id	1POG-208SZ
wersja id	20251219T000000
poczatek wersji obiektu	2025-12-19T00:00
nazwa	strefa wielofunkcyjna z zabudową zagrodową
oznaczenie	208SZ
symbol	SZ
obowiazuje od	2024-06-28
obowiazuje do	obecnie

status	w opracowaniu https://inspire.ec.europa.eu/codelist/ProcessStepGeneralValue/elaboration
charakter ustalenia	ogólnie wiążące https://inspire.ec.europa.eu/codelist/RegulationNatureValue/generallyBinding
profil podstawowy	teren zabudowy zagrodowej teren produkcji w gospodarstwach rolnych teren akwakultury i obsługi rybactwa teren komunikacji teren zieleni urządzonej teren ogrodów działkowych teren infrastruktury technicznej
profil dodatkowy	teren wielkotowarowej produkcji rolnej teren usług teren wód
maksymalna nadziemna intensywnosc zabudowy	0.6
maksymalny udzial powierzchni zabudowy	30%
maksymalna wysokosc zabudowy	15.0 m
minimalny udzial powierzchni biologicznie czynnej	30%
geometria	
plan	https://www.gov.pl/zagospodarowanieprzestrzenne/app/AktPlanowaniaPrzestrzennego/PL.ZIPPZP.11393/100205-POG/1POG
strefa planistyczna	PL.ZIPPZP.11393_100205-POG_1POG-209SZ_20251219T000000
identfier	https://www.gov.pl/zagospodarowanieprzestrzenne/app/StrefaPlanistyczna/PL.ZIPPZP.11393/100205-POG/1POG-209SZ/20251219T000000
przestrzen nazw	PL.ZIPPZP.11393/100205-POG
lokalny id	1POG-209SZ
wersja id	20251219T000000
poczatek wersji obiektu	2025-12-19T00:00
nazwa	strefa wielofunkcyjna z zabudową zagrodową
oznaczenie	209SZ
symbol	SZ
obowiazuje od	2024-06-28


obowiazuje do	obecnie
status	w opracowaniu https://inspire.ec.europa.eu/codelist/ProcessStepGeneralValue/elaboration
charakter ustalenia	ogólnie wiążące https://inspire.ec.europa.eu/codelist/RegulationNatureValue/generallyBinding
profil podstawowy	teren zabudowy zagrodowej teren produkcji w gospodarstwach rolnych teren akwakultury i obsługi rybactwa teren komunikacji teren zieleni urządzonej teren ogrodów działkowych teren infrastruktury technicznej
profil dodatkowy	teren wielkotowarowej produkcji rolnej teren usług teren wód
maksymalna nadziemna intensywnosc zabudowy	0.6
maksymalny udzial powierzchni zabudowy	30%
maksymalna wysokosc zabudowy	15.0 m
minimalny udzial powierzchni biologicznie czynnej	30%
geometria	
plan	https://www.gov.pl/zagospodarowanieprzestrzenne/app/AktPlanowaniaPrzestrzennego/PL.ZIPPZP.11393/100205-POG/1POG
strefa planistyczna	PL.ZIPPZP.11393_100205-POG_1POG-210SZ_20251219T000000
identfier	https://www.gov.pl/zagospodarowanieprzestrzenne/app/StrefaPlanistyczna/PL.ZIPPZP.11393/100205-POG/1POG-210SZ/20251219T000000
przestrzen nazw	PL.ZIPPZP.11393/100205-POG
lokalny id	1POG-210SZ
wersja id	20251219T000000
poczatek wersji obiektu	2025-12-19T00:00
nazwa	strefa wielofunkcyjna z zabudową zagrodową
oznaczenie	210SZ
symbol	SZ


obowiązuje od	2024-06-28
obowiązuje do	obecnie
status	w opracowaniu https://inspire.ec.europa.eu/codelist/ProcessStepGeneralValue/elaboration
charakter ustalenia	ogólnie wiążące https://inspire.ec.europa.eu/codelist/RegulationNatureValue/generallyBinding
profil podstawowy	teren zabudowy zagrodowej teren produkcji w gospodarstwach rolnych teren akwakultury i obsługi rybactwa teren komunikacji teren zieleni urządzonej teren ogrodów działkowych teren infrastruktury technicznej
profil dodatkowy	teren wielkotowarowej produkcji rolnej teren usług teren wód
maksymalna nadziemna intensywnosc zabudowy	0.4
maksymalny udział powierzchni zabudowy	20%
maksymalna wysokosc zabudowy	15.0 m
minimalny udział powierzchni biologicznie czynnej	30%
geometria	
plan	https://www.gov.pl/zagospodarowanieprzestrzenne/app/AktPlanowaniaPrzestrzennego/PL.ZIPPZP.11393/100205-POG/1POG
strefa planistyczna	PL.ZIPPZP.11393_100205-POG_1POG-211SZ_20251219T000000
identyfier	https://www.gov.pl/zagospodarowanieprzestrzenne/app/StrefaPlanistyczna/PL.ZIPPZP.11393/100205-POG/1POG-211SZ/20251219T000000
przestrzen nazw	PL.ZIPPZP.11393/100205-POG
lokalny id	1POG-211SZ
wersja id	20251219T000000
początek wersji obiektu	2025-12-19T00:00
nazwa	strefa wielofunkcyjna z zabudową zagrodową
oznaczenie	211SZ

symbol	SZ
obowiązuje od	2024-06-28
obowiązuje do	obecnie
status	w opracowaniu https://inspire.ec.europa.eu/codelist/ProcessStepGeneralValue/elaboration
charakter ustalenia	ogólnie wiążące https://inspire.ec.europa.eu/codelist/RegulationNatureValue/generallyBinding
profil podstawowy	teren zabudowy zagrodowej teren produkcji w gospodarstwach rolnych teren akwakultury i obsługi rybactwa teren komunikacji teren zieleni urządzonej teren ogrodów działkowych teren infrastruktury technicznej
profil dodatkowy	teren wielkotowarowej produkcji rolnej teren usług teren wód
maksymalna nadziemna intensywność zabudowy	0.9
maksymalny udział powierzchni zabudowy	30%
maksymalna wysokość zabudowy	15.0 m
minimalny udział powierzchni biologicznie czynnej	30%
geometria	
plan	https://www.gov.pl/zagospodarowanieprzestrzenne/app/AktPlanowaniaPrzestrzennego/PL.ZIPPZP.11393/100205-POG/1POG
strefa planistyczna	PL.ZIPPZP.11393_100205-POG_1POG-212SZ_20251219T000000
identyfier	https://www.gov.pl/zagospodarowanieprzestrzenne/app/StrefaPlanistyczna/PL.ZIPPZP.11393/100205-POG/1POG-212SZ/20251219T000000
przestrzeń nazw	PL.ZIPPZP.11393/100205-POG
lokalny id	1POG-212SZ
wersja id	20251219T000000
początek wersji obiektu	2025-12-19T00:00
nazwa	strefa wielofunkcyjna z zabudową zagrodową

oznaczenie	212SZ
symbol	SZ
obowiązuje od	2024-06-28
obowiązuje do	obecnie
status	w opracowaniu https://inspire.ec.europa.eu/codelist/ProcessStepGeneralValue/elaboration
charakter ustalenia	ogólnie wiążące https://inspire.ec.europa.eu/codelist/RegulationNatureValue/generallyBinding
profil podstawowy	teren zabudowy zagrodowej teren produkcji w gospodarstwach rolnych teren akwakultury i obsługi rybactwa teren komunikacji teren zieleni urządzonej teren ogrodów działkowych teren infrastruktury technicznej
profil dodatkowy	teren wielkotowarowej produkcji rolnej teren usług teren wód
maksymalna nadziemna intensywnosc zabudowy	0.6
maksymalny udział powierzchni zabudowy	30%
maksymalna wysokosc zabudowy	15.0 m
minimalny udział powierzchni biologicznie czynnej	30%
geometria	
plan	https://www.gov.pl/zagospodarowanieprzestrzenne/app/AktPlanowaniaPrzestrzennego/PL.ZIPPZP.11393/100205-POG/1POG
strefa planistyczna	PL.ZIPPZP.11393_100205-POG_1POG-213SZ_20251219T000000
identyfier	https://www.gov.pl/zagospodarowanieprzestrzenne/app/StrefaPlanistyczna/PL.ZIPPZP.11393/100205-POG/1POG-213SZ/20251219T000000
przestrzen nazw	PL.ZIPPZP.11393/100205-POG
lokalny id	1POG-213SZ
wersja id	20251219T000000
początek wersji obiektu	2025-12-19T00:00


nazwa	strefa wielofunkcyjna z zabudową zagrodową
oznaczenie	213SZ
symbol	SZ
obowiązuje od	2024-06-28
obowiązuje do	obecnie
status	w opracowaniu https://inspire.ec.europa.eu/codelist/ProcessStepGeneralValue/elaboration
charakter ustalenia	ogólnie wiążące https://inspire.ec.europa.eu/codelist/RegulationNatureValue/generallyBinding
profil podstawowy	teren zabudowy zagrodowej teren produkcji w gospodarstwach rolnych teren akwakultury i obsługi rybactwa teren komunikacji teren zieleni urządzonej teren ogrodów działkowych teren infrastruktury technicznej
profil dodatkowy	teren wielkotowarowej produkcji rolnej teren usług teren wód
maksymalna nadziemna intensywnosc zabudowy	0.4
maksymalny udział powierzchni zabudowy	20%
maksymalna wysokosc zabudowy	15.0 m
minimalny udział powierzchni biologicznie czynnej	30%
geometria	
plan	https://www.gov.pl/zagospodarowanieprzestrzenne/app/AktPlanowaniaPrzestrzennego/PL.ZIPPZP.11393/100205-POG/1POG
strefa planistyczna	PL.ZIPPZP.11393_100205-POG_1POG-214SZ_20251219T000000
identfier	https://www.gov.pl/zagospodarowanieprzestrzenne/app/StrefaPlanistyczna/PL.ZIPPZP.11393/100205-POG/1POG-214SZ/20251219T000000
przestrzen nazw	PL.ZIPPZP.11393/100205-POG
lokalny id	1POG-214SZ
wersja id	20251219T000000


początek wersji obiektu	2025-12-19T00:00
nazwa	strefa wielofunkcyjna z zabudową zagrodową
oznaczenie	214SZ
symbol	SZ
obowiązuje od	2024-06-28
obowiązuje do	obecnie
status	w opracowaniu https://inspire.ec.europa.eu/codelist/ProcessStepGeneralValue/elaboration
charakter ustalenia	ogólnie wiążące https://inspire.ec.europa.eu/codelist/RegulationNatureValue/generallyBinding
profil podstawowy	teren zabudowy zagrodowej teren produkcji w gospodarstwach rolnych teren akwakultury i obsługi rybactwa teren komunikacji teren zieleni urządzonej teren ogrodów działkowych teren infrastruktury technicznej
profil dodatkowy	teren wielkotowarowej produkcji rolnej teren usług teren wód
maksymalna nadziemna intensywność zabudowy	0.4
maksymalny udział powierzchni zabudowy	20%
maksymalna wysokość zabudowy	15.0 m
minimalny udział powierzchni biologicznie czynnej	30%
geometria	
plan	https://www.gov.pl/zagospodarowanieprzestrzenne/app/AktPlanowaniaPrzestrzennego/PL.ZIPPZP.11393/100205-POG/1POG
strefa planistyczna	PL.ZIPPZP.11393_100205-POG_1POG-215SZ_20251219T000000
identyfikator	https://www.gov.pl/zagospodarowanieprzestrzenne/app/StrefaPlanistyczna/PL.ZIPPZP.11393/100205-POG/1POG-215SZ/20251219T000000
przestrzeń nazw	PL.ZIPPZP.11393/100205-POG
lokalny id	1POG-215SZ


wersja id	20251219T000000
początek wersji obiektu	2025-12-19T00:00
nazwa	strefa wielofunkcyjna z zabudową zagrodową
oznaczenie	215SZ
symbol	SZ
obowiązuje od	2024-06-28
obowiązuje do	obecnie
status	w opracowaniu https://inspire.ec.europa.eu/codelist/ProcessStepGeneralValue/elaboration
charakter ustalenia	ogólnie wiążące https://inspire.ec.europa.eu/codelist/RegulationNatureValue/generallyBinding
profil podstawowy	teren zabudowy zagrodowej teren produkcji w gospodarstwach rolnych teren akwakultury i obsługi rybactwa teren komunikacji teren zieleni urządzonej teren ogrodów działkowych teren infrastruktury technicznej
profil dodatkowy	teren wielkotowarowej produkcji rolnej teren usług teren wód
maksymalna nadziemna intensywność zabudowy	0.4
maksymalny udział powierzchni zabudowy	20%
maksymalna wysokość zabudowy	15.0 m
minimalny udział powierzchni biologicznie czynnej	30%
geometria	
plan	https://www.gov.pl/zagospodarowanieprzestrzenne/app/AktPlanowaniaPrzestrzennego/PL.ZIPPZP.11393/100205-POG/1POG
strefa planistyczna	PL.ZIPPZP.11393_100205-POG_1POG-216SZ_20251219T000000
identyfikator	https://www.gov.pl/zagospodarowanieprzestrzenne/app/StrefaPlanistyczna/PL.ZIPPZP.11393/100205-POG/1POG-216SZ/20251219T000000
przestrzeń nazw	PL.ZIPPZP.11393/100205-POG

lokalny id	1POG-216SZ
wersja id	20251219T000000
początek wersji obiektu	2025-12-19T00:00
nazwa	strefa wielofunkcyjna z zabudową zagrodową
oznaczenie	216SZ
symbol	SZ
obowiązuje od	2024-06-28
obowiązuje do	obecnie
status	w opracowaniu https://inspire.ec.europa.eu/codelist/ProcessStepGeneralValue/elaboration
charakter ustalenia	ogólnie wiążące https://inspire.ec.europa.eu/codelist/RegulationNatureValue/generallyBinding
profil podstawowy	teren zabudowy zagrodowej teren produkcji w gospodarstwach rolnych teren akwakultury i obsługi rybactwa teren komunikacji teren zieleni urządzonej teren ogrodów działkowych teren infrastruktury technicznej
profil dodatkowy	teren wielkotowarowej produkcji rolnej teren usług teren wód
maksymalna nadziemna intensywność zabudowy	0.4
maksymalny udział powierzchni zabudowy	20%
maksymalna wysokość zabudowy	15.0 m
minimalny udział powierzchni biologicznie czynnej	30%
geometria	
plan	https://www.gov.pl/zagospodarowanieprzestrzenne/app/AktPlanowaniaPrzestrzennego/PL.ZIPPZP.11393/100205-POG/1POG
strefa planistyczna	PL.ZIPPZP.11393_100205-POG_1POG-217SZ_20251219T000000
identyfikator	https://www.gov.pl/zagospodarowanieprzestrzenne/app/StrefaPlanistyczna/PL.ZIPPZP.11393/100205-POG/1POG-217SZ/20251219T000000

przestrzen nazw	PL.ZIPPZP.11393/100205-POG
lokalny id	1POG-217SZ
wersja id	20251219T000000
początek wersji obiektu	2025-12-19T00:00
nazwa	strefa wielofunkcyjna z zabudową zagrodową
oznaczenie	217SZ
symbol	SZ
obowiązuje od	2024-06-28
obowiązuje do	obecnie
status	w opracowaniu https://inspire.ec.europa.eu/codelist/ProcessStepGeneralValue/elaboration
charakter ustalenia	ogólnie wiążące https://inspire.ec.europa.eu/codelist/RegulationNatureValue/generallyBinding
profil podstawowy	teren zabudowy zagrodowej teren produkcji w gospodarstwach rolnych teren akwakultury i obsługi rybactwa teren komunikacji teren zieleni urządzonej teren ogrodów działkowych teren infrastruktury technicznej
profil dodatkowy	teren wielkotowarowej produkcji rolnej teren usług teren wód
maksymalna nadziemna intensywność zabudowy	0.4
maksymalny udział powierzchni zabudowy	20%
maksymalna wysokość zabudowy	15.0 m
minimalny udział powierzchni biologicznie czynnej	30%
geometria	
plan	https://www.gov.pl/zagospodarowanieprzestrzenne/app/AktPlanowaniaPrzestrzennego/PL.ZIPPZP.11393/100205-POG/1POG
strefa planistyczna	PL.ZIPPZP.11393_100205-POG_1POG-218SZ_20251219T000000
identyfikator	https://www.gov.pl/zagospodarowanieprzestrzenne/app/StrefaPlanistyczna/PL.ZIPPZP.11393/100205-POG/1POG-218SZ

	/20251219T000000
przestrzen nazw	PL.ZIPPZP.11393/100205-POG
lokalny id	1POG-218SZ
wersja id	20251219T000000
początek wersji obiektu	2025-12-19T00:00
nazwa	strefa wielofunkcyjna z zabudową zagrodową
oznaczenie	218SZ
symbol	SZ
obowiązuje od	2024-06-28
obowiązuje do	obecnie
status	w opracowaniu https://inspire.ec.europa.eu/codelist/ProcessStepGeneralValue/elaboration
charakter ustalenia	ogólnie wiążące https://inspire.ec.europa.eu/codelist/RegulationNatureValue/generallyBinding
profil podstawowy	teren zabudowy zagrodowej teren produkcji w gospodarstwach rolnych teren akwakultury i obsługi rybactwa teren komunikacji teren zieleni urządzonej teren ogrodów działkowych teren infrastruktury technicznej
profil dodatkowy	teren wielkotowarowej produkcji rolnej teren usług teren wód
maksymalna nadziemna intensywność zabudowy	0.4
maksymalny udział powierzchni zabudowy	20%
maksymalna wysokość zabudowy	15.0 m
minimalny udział powierzchni biologicznie czynnej	30%
geometria	
plan	https://www.gov.pl/zagospodarowanieprzestrzenne/app/AktPlanowaniaPrzestrzennego/PL.ZIPPZP.11393/100205-POG/1POG
strefa planistyczna	PL.ZIPPZP.11393_100205-POG_1POG-219SZ_20251219T000000

identyfier	https://www.gov.pl/zagospodarowanieprzestrzenne/app/StrefaPlanistyczna/PL.ZIPPZP.11393/100205-POG/1POG-219SZ/20251219T000000
przestrzen nazw	PL.ZIPPZP.11393/100205-POG
lokalny id	1POG-219SZ
wersja id	20251219T000000
początek wersji obiektu	2025-12-19T00:00
nazwa	strefa wielofunkcyjna z zabudową zagrodową
oznaczenie	219SZ
symbol	SZ
obowiązuje od	2024-06-28
obowiązuje do	obecnie
status	w opracowaniu https://inspire.ec.europa.eu/codelist/ProcessStepGeneralValue/elaboration
charakter ustalenia	ogólnie wiążące https://inspire.ec.europa.eu/codelist/RegulationNatureValue/generallyBinding
profil podstawowy	teren zabudowy zagrodowej teren produkcji w gospodarstwach rolnych teren akwakultury i obsługi rybactwa teren komunikacji teren zieleni urządzonej teren ogrodów działkowych teren infrastruktury technicznej
profil dodatkowy	teren wielkotowarowej produkcji rolnej teren usług teren wód
maksymalna nadziemna intensywność zabudowy	0.8
maksymalny udział powierzchni zabudowy	40%
maksymalna wysokość zabudowy	15.0 m
minimalny udział powierzchni biologicznie czynnej	30%
geometria	
plan	https://www.gov.pl/zagospodarowanieprzestrzenne/app/AktPlanowaniaPrzestrzennego/PL.ZIPPZP.11393/100205-POG/1POG

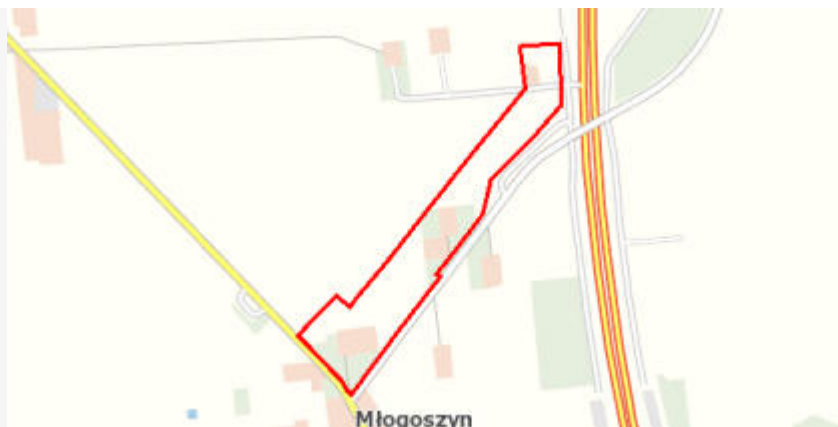
strefa planistyczna	PL.ZIPPZP.11393_100205-POG_1POG-220SZ_20251219T000000
identfier	https://www.gov.pl/zagospodarowanieprzestrzenne/app/StrefaPlanistyczna/PL.ZIPPZP.11393/100205-POG/1POG-220SZ/20251219T000000
przestrzen nazw	PL.ZIPPZP.11393/100205-POG
lokalny id	1POG-220SZ
wersja id	20251219T000000
poczatek wersji obiektu	2025-12-19T00:00
nazwa	strefa wielofunkcyjna z zabudową zagrodową
oznaczenie	220SZ
symbol	SZ
obowiazuje od	2024-06-28
obowiazuje do	obecnie
status	w opracowaniu https://inspire.ec.europa.eu/codelist/ProcessStepGeneralValue/elaboration
charakter ustalenia	ogólnie wiążące https://inspire.ec.europa.eu/codelist/RegulationNatureValue/generallyBinding
profil podstawowy	teren zabudowy zagrodowej teren produkcji w gospodarstwach rolnych teren akwakultury i obsługi rybactwa teren komunikacji teren zieleni urządzonej teren ogrodów działkowych teren infrastruktury technicznej
profil dodatkowy	teren wielkotowarowej produkcji rolnej teren usług teren wód
maksymalna nadziemna intensywnosc zabudowy	0.4
maksymalny udzial powierzchni zabudowy	20%
maksymalna wysokosc zabudowy	15.0 m
minimalny udzial powierzchni biologicznie czynnej	30%
geometria	
plan	https://www.gov.pl/zagospodarowanieprzestrzenne/app

strefa planistyczna	PL.ZIPPZP.11393_100205-POG_1POG-221SZ_20251219T000000
identfier	https://www.gov.pl/zagospodarowanieprzestrzenne/app/StrefaPlanistyczna/PL.ZIPPZP.11393/100205-POG/1POG-221SZ/20251219T000000
przestrzen nazw	PL.ZIPPZP.11393/100205-POG
lokalny id	1POG-221SZ
wersja id	20251219T000000
poczatek wersji obiektu	2025-12-19T00:00
nazwa	strefa wielofunkcyjna z zabudową zagrodową
oznaczenie	221SZ
symbol	SZ
obowiazuje od	2024-06-28
obowiazuje do	obecnie
status	w opracowaniu https://inspire.ec.europa.eu/codelist/ProcessStepGeneralValue/elaboration
charakter ustalenia	ogólnie wiążące https://inspire.ec.europa.eu/codelist/RegulationNatureValue/generallyBinding
profil podstawowy	teren zabudowy zagrodowej teren produkcji w gospodarstwach rolnych teren akwakultury i obsługi rybactwa teren komunikacji teren zieleni urządzonej teren ogrodów działkowych teren infrastruktury technicznej
profil dodatkowy	teren wielkotowarowej produkcji rolnej teren usług teren wód
maksymalna nadziemna intensywnosc zabudowy	0.6
maksymalny udzial powierzchni zabudowy	30%
maksymalna wysokosc zabudowy	15.0 m
minimalny udzial powierzchni biologicznie czynnej	30%

geometria



plan	https://www.gov.pl/zagospodarowanieprzestrzenne/app/AktPlanowaniaPrzestrzennego/PL.ZIPPZP.11393/100205-POG/1POG
strefa planistyczna	PL.ZIPPZP.11393_100205-POG_1POG-222SZ_20251219T000000
identfier	https://www.gov.pl/zagospodarowanieprzestrzenne/app/StrefaPlanistyczna/PL.ZIPPZP.11393/100205-POG/1POG-222SZ/20251219T000000
przestrzen nazw	PL.ZIPPZP.11393/100205-POG
lokalny id	1POG-222SZ
wersja id	20251219T000000
początek wersji obiektu	2025-12-19T00:00
nazwa	strefa wielofunkcyjna z zabudową zagrodową
oznaczenie	222SZ
symbol	SZ
obowiązuje od	2024-06-28
obowiązuje do	obecnie
status	w opracowaniu https://inspire.ec.europa.eu/codelist/ProcessStepGeneralValue/elaboration
charakter ustalenia	ogólnie wiążące https://inspire.ec.europa.eu/codelist/RegulationNatureValue/generallyBinding
profil podstawowy	teren zabudowy zagrodowej teren produkcji w gospodarstwach rolnych teren akwakultury i obsługi rybactwa teren komunikacji teren zieleni urządzonej teren ogrodów działkowych teren infrastruktury technicznej
profil dodatkowy	teren wielkotowarowej produkcji rolnej teren usług teren wód
maksymalna nadziemna intensywnosc zabudowy	0.6
maksymalny udział powierzchni zabudowy	30%
maksymalna wysokosc zabudowy	15.0 m
minimalny udział powierzchni biologicznie czynnej	40%
geometria	



plan

<https://www.gov.pl/zagospodarowanieprzestrzenne/app/AktPlanowaniaPrzestrzennego/PL.ZIPPZP.11393/100205-POG/1POG>

strefa planistyczna

PL.ZIPPZP.11393_100205-POG_1POG-223SZ_20251219T000000

identyfier

<https://www.gov.pl/zagospodarowanieprzestrzenne/app/StrefaPlanistyczna/PL.ZIPPZP.11393/100205-POG/1POG-223SZ/20251219T000000>

przestrzen nazw

PL.ZIPPZP.11393/100205-POG

lokalny id

1POG-223SZ

wersja id

20251219T000000

poczatek wersji obiektu

2025-12-19T00:00

nazwa

strefa wielofunkcyjna z zabudową zagrodową

oznaczenie

223SZ

symbol

SZ

obowiazuje od

2024-06-28

obowiazuje do

obecnie

status

w opracowaniu
<https://inspire.ec.europa.eu/codelist/ProcessStepGeneralValue/elaboration>

charakter ustalenia

ogólnie wiążące
<https://inspire.ec.europa.eu/codelist/RegulationNatureValue/generallyBinding>

profil podstawowy

teren zabudowy zagrodowej
teren produkcji w gospodarstwach rolnych
teren akwakultury i obsługi rybactwa
teren komunikacji
teren zieleni urządzonej
teren ogrodów działkowych
teren infrastruktury technicznej

profil dodatkowy

teren wielkotowarowej produkcji rolnej
teren usług
teren wód

maksymalna nadziemna intensywnosc zabudowy

0.4

maksymalny udzial powierzchni zabudowy

20%

maksymalna wysokosc zabudowy


15.0 m

minimalny udzial powierzchni


biologicznie czynnej	30%
geometria	
plan	https://www.gov.pl/zagospodarowanieprzestrzenne/app/AktPlanowaniaPrzestrzennego/PL.ZIPPZP.11393/100205-POG/1POG
strefa planistyczna	PL.ZIPPZP.11393_100205-POG_1POG-224SZ_20251219T000000
identfier	https://www.gov.pl/zagospodarowanieprzestrzenne/app/StrefaPlanistyczna/PL.ZIPPZP.11393/100205-POG/1POG-224SZ/20251219T000000
przestrzen nazw	PL.ZIPPZP.11393/100205-POG
lokalny id	1POG-224SZ
wersja id	20251219T000000
początek wersji obiektu	2025-12-19T00:00
nazwa	strefa wielofunkcyjna z zabudową zagrodową
oznaczenie	224SZ
symbol	SZ
obowiązuje od	2024-06-28
obowiązuje do	obecnie
status	w opracowaniu https://inspire.ec.europa.eu/codelist/ProcessStepGeneralValue/elaboration
charakter ustalenia	ogólnie wiążące https://inspire.ec.europa.eu/codelist/RegulationNatureValue/generallyBinding
profil podstawowy	teren zabudowy zagrodowej teren produkcji w gospodarstwach rolnych teren akwakultury i obsługi rybactwa teren komunikacji teren zieleni urządzonej teren ogrodów działkowych teren infrastruktury technicznej
profil dodatkowy	teren wielkotowarowej produkcji rolnej teren usług teren wód
maksymalna nadziemna intensywnosc zabudowy	0.4
maksymalny udział powierzchni zabudowy	20%
maksymalna wysokosc zabudowy	15.0 m

minimalny udział powierzchni biologicznie czynnej	30%
geometria	
plan	https://www.gov.pl/zagospodarowanieprzestrzenne/app/AktPlanowaniaPrzestrzennego/PL.ZIPPZP.11393/100205-POG/1POG
strefa planistyczna	PL.ZIPPZP.11393_100205-POG_1POG-225SZ_20251219T000000
identfier	https://www.gov.pl/zagospodarowanieprzestrzenne/app/StrefaPlanistyczna/PL.ZIPPZP.11393/100205-POG/1POG-225SZ/20251219T000000
przestrzen nazw	PL.ZIPPZP.11393/100205-POG
lokalny id	1POG-225SZ
wersja id	20251219T000000
poczatek wersji obiektu	2025-12-19T00:00
nazwa	strefa wielofunkcyjna z zabudową zagrodową
oznaczenie	225SZ
symbol	SZ
obowiazuje od	2024-06-28
obowiazuje do	obecnie
status	w opracowaniu https://inspire.ec.europa.eu/codelist/ProcessStepGeneralValue/elaboration
charakter ustalenia	ogólnie wiążące https://inspire.ec.europa.eu/codelist/RegulationNatureValue/generallyBinding
profil podstawowy	teren zabudowy zagrodowej teren produkcji w gospodarstwach rolnych teren akwakultury i obsługi rybactwa teren komunikacji teren zieleni urządzonej teren ogrodów działkowych teren infrastruktury technicznej
profil dodatkowy	teren wielkotowarowej produkcji rolnej teren usług teren wód
maksymalna nadziemna intensywnosc zabudowy	0.4
maksymalny udział powierzchni zabudowy	20%

maksymalna wysokość zabudowy	15.0 m
minimalny udział powierzchni biologicznie czynnej	30%
geometria	
plan	https://www.gov.pl/zagospodarowanieprzestrzenne/app/AktPlanowaniaPrzestrzennego/PL.ZIPPZP.11393/100205-POG/1POG
strefa planistyczna	PL.ZIPPZP.11393_100205-POG_1POG-226SZ_20251219T000000
identyfikator	https://www.gov.pl/zagospodarowanieprzestrzenne/app/StrefaPlanistyczna/PL.ZIPPZP.11393/100205-POG/1POG-226SZ/20251219T000000
przestrzeń nazw	PL.ZIPPZP.11393/100205-POG
lokalny id	1POG-226SZ
wersja id	20251219T000000
początek wersji obiektu	2025-12-19T00:00
nazwa	strefa wielofunkcyjna z zabudową zagrodową
oznaczenie	226SZ
symbol	SZ
obowiązuje od	2024-06-28
obowiązuje do	obecnie
status	w opracowaniu https://inspire.ec.europa.eu/codelist/ProcessStepGeneralValue/elaboration
charakter ustalenia	ogólnie wiążące https://inspire.ec.europa.eu/codelist/RegulationNatureValue/generallyBinding
profil podstawowy	teren zabudowy zagrodowej teren produkcji w gospodarstwach rolnych teren akwakultury i obsługi rybactwa teren komunikacji teren zieleni urządzonej teren ogrodów działkowych teren infrastruktury technicznej
profil dodatkowy	teren wielkotowarowej produkcji rolnej teren usług teren wód
maksymalna nadziemna intensywność zabudowy	0.4
maksymalny udział powierzchni	

zabudowy	20%
maksymalna wysokość zabudowy	15.0 m
minimalny udział powierzchni biologicznie czynnej	30%
geometria	
plan	https://www.gov.pl/zagospodarowanieprzestrzenne/app/AktPlanowaniaPrzestrzennego/PL.ZIPPZP.11393/100205-POG/1POG
strefa planistyczna	PL.ZIPPZP.11393_100205-POG_1POG-227SZ_20251219T000000
identyfikator	https://www.gov.pl/zagospodarowanieprzestrzenne/app/StrefaPlanistyczna/PL.ZIPPZP.11393/100205-POG/1POG-227SZ/20251219T000000
przestrzeń nazw	PL.ZIPPZP.11393/100205-POG
lokalny id	1POG-227SZ
wersja id	20251219T000000
początek wersji obiektu	2025-12-19T00:00
nazwa	strefa wielofunkcyjna z zabudową zagrodową
oznaczenie	227SZ
symbol	SZ
obowiązuje od	2024-06-28
obowiązuje do	obecnie
status	w opracowaniu https://inspire.ec.europa.eu/codelist/ProcessStepGeneralValue/elaboration
charakter ustalenia	ogólnie wiążące https://inspire.ec.europa.eu/codelist/RegulationNatureValue/generallyBinding
profil podstawowy	teren zabudowy zagrodowej teren produkcji w gospodarstwach rolnych teren akwakultury i obsługi rybactwa teren komunikacji teren zieleni urządzonej teren ogrodów działkowych teren infrastruktury technicznej
profil dodatkowy	teren wielkotowarowej produkcji rolnej teren usług teren wód
maksymalna nadziemna intensywność zabudowy	0.4

maksymalny udział powierzchni zabudowy	20%
maksymalna wysokość zabudowy	15.0 m
minimalny udział powierzchni biologicznie czynnej	30%
geometria	
plan	https://www.gov.pl/zagospodarowanieprzestrzenne/app/AktPlanowaniaPrzestrzennego/PL.ZIPPZP.11393/100205-POG/1POG
strefa planistyczna	PL.ZIPPZP.11393_100205-POG_1POG-228SZ_20251219T000000
identyfier	https://www.gov.pl/zagospodarowanieprzestrzenne/app/StrefaPlanistyczna/PL.ZIPPZP.11393/100205-POG/1POG-228SZ/20251219T000000
przestrzeń nazw	PL.ZIPPZP.11393/100205-POG
lokalny id	1POG-228SZ
wersja id	20251219T000000
początek wersji obiektu	2025-12-19T00:00
nazwa	strefa wielofunkcyjna z zabudową zagrodową
oznaczenie	228SZ
symbol	SZ
obowiązuje od	2024-06-28
obowiązuje do	obecnie
status	w opracowaniu https://inspire.ec.europa.eu/codelist/ProcessStepGeneralValue/elaboration
charakter ustalenia	ogólnie wiążące https://inspire.ec.europa.eu/codelist/RegulationNatureValue/generallyBinding
profil podstawowy	teren zabudowy zagrodowej teren produkcji w gospodarstwach rolnych teren akwakultury i obsługi rybactwa teren komunikacji teren zieleni urządzonej teren ogrodów działkowych teren infrastruktury technicznej
profil dodatkowy	teren wielkotowarowej produkcji rolnej teren usług teren wód
maksymalna nadziemna	

intensywnosc zabudowy	0.6
maksymalny udzial powierzchni zabudowy	30%
maksymalna wysokosc zabudowy	15.0 m
minimalny udzial powierzchni biologicznie czynnej	30%
geometria	
plan	https://www.gov.pl/zagospodarowanieprzestrzenne/app/AktPlanowaniaPrzestrzennego/PL.ZIPPZP.11393/100205-POG/1POG
strefa planistyczna	PL.ZIPPZP.11393_100205-POG_1POG-229SZ_20251219T000000
identfier	https://www.gov.pl/zagospodarowanieprzestrzenne/app/StrefaPlanistyczna/PL.ZIPPZP.11393/100205-POG/1POG-229SZ/20251219T000000
przestrzen nazw	PL.ZIPPZP.11393/100205-POG
lokalny id	1POG-229SZ
wersja id	20251219T000000
poczatek wersji obiektu	2025-12-19T00:00
nazwa	strefa wielofunkcyjna z zabudową zagrodową
oznaczenie	229SZ
symbol	SZ
obowiazuje od	2024-06-28
obowiazuje do	obecnie
status	w opracowaniu https://inspire.ec.europa.eu/codelist/ProcessStepGeneralValue/elaboration
charakter ustalenia	ogólnie wiążące https://inspire.ec.europa.eu/codelist/RegulationNatureValue/generallyBinding
profil podstawowy	teren zabudowy zagrodowej teren produkcji w gospodarstwach rolnych teren akwakultury i obsługi rybactwa teren komunikacji teren zieleni urządzonej teren ogrodów działkowych teren infrastruktury technicznej
profil dodatkowy	teren wielkotowarowej produkcji rolnej teren usług teren wód


maksymalna nadziemna intensywnosc zabudowy 0.4

maksymalny udzial powierzchni zabudowy 20%

maksymalna wysokosc zabudowy 15.0 m

minimalny udzial powierzchni biologicznie czynnej 30%

geometria



plan <https://www.gov.pl/zagospodarowanieprzestrzenne/app/AktPlanowaniaPrzestrzennego/PL.ZIPPZP.11393/100205-POG/1POG>

strefa planistyczna PL.ZIPPZP.11393_100205-POG_1POG-230SZ_20251219T000000

identfier <https://www.gov.pl/zagospodarowanieprzestrzenne/app/StrefaPlanistyczna/PL.ZIPPZP.11393/100205-POG/1POG-230SZ/20251219T000000>

przestrzen nazw PL.ZIPPZP.11393/100205-POG

lokalny id 1POG-230SZ

wersja id 20251219T000000

poczatek wersji obiektu 2025-12-19T00:00

nazwa strefa wielofunkcyjna z zabudową zagrodową

oznaczenie 230SZ

symbol SZ

obowiazuje od 2024-06-28


obowiazuje do obecnie

status w opracowaniu
<https://inspire.ec.europa.eu/codelist/ProcessStepGeneralValue/elaboration>


charakter ustalenia ogólnie wiążące
<https://inspire.ec.europa.eu/codelist/RegulationNatureValue/generallyBinding>


profil podstawowy teren zabudowy zagrodowej
teren produkcji w gospodarstwach rolnych
teren akwakultury i obsługi rybactwa
teren komunikacji
teren zieleni urządzonej
teren ogrodów działkowych
teren infrastruktury technicznej


profil dodatkowy teren wielkotowarowej produkcji rolnej

	teren usług teren wód
maksymalna nadziemna intensywnosc zabudowy	0.6
maksymalny udzial powierzchni zabudowy	30%
maksymalna wysokosc zabudowy	15.0 m
minimalny udzial powierzchni biologicznie czynnej	30%
geometria	
plan	https://www.gov.pl/zagospodarowanieprzestrzenne/app/AktPlanowaniaPrzestrzennego/PL.ZIPPZP.11393/100205-POG/1POG
strefa planistyczna	PL.ZIPPZP.11393_100205-POG_1POG-231SZ_20251219T000000
identfier	https://www.gov.pl/zagospodarowanieprzestrzenne/app/StrefaPlanistyczna/PL.ZIPPZP.11393/100205-POG/1POG-231SZ/20251219T000000
przestrzen nazw	PL.ZIPPZP.11393/100205-POG
lokalny id	1POG-231SZ
wersja id	20251219T000000
poczatek wersji obiektu	2025-12-19T00:00
nazwa	strefa wielofunkcyjna z zabudową zagrodową
oznaczenie	231SZ
symbol	SZ
obowiazuje od	2024-06-28
obowiazuje do	obecnie
status	w opracowaniu https://inspire.ec.europa.eu/codelist/ProcessStepGeneralValue/elaboration
charakter ustalenia	ogólnie wiążące https://inspire.ec.europa.eu/codelist/RegulationNatureValue/generallyBinding
profil podstawowy	teren zabudowy zagrodowej teren produkcji w gospodarstwach rolnych teren akwakultury i obsługi rybactwa teren komunikacji teren zieleni urządzonej teren ogrodów działkowych teren infrastruktury technicznej


profil dodatkowy	teren wielkotowarowej produkcji rolnej teren usług teren wód
maksymalna nadziemna intensywnosc zabudowy	0.4
maksymalny udzial powierzchni zabudowy	20%
maksymalna wysokosc zabudowy	15.0 m
minimalny udzial powierzchni biologicznie czynnej	30%
geometria	
plan	https://www.gov.pl/zagospodarowanieprzestrzenne/app/AktPlanowaniaPrzestrzennego/PL.ZIPPZP.11393/100205-POG/1POG
strefa planistyczna	PL.ZIPPZP.11393_100205-POG_1POG-232SZ_20251219T000000
identifier	https://www.gov.pl/zagospodarowanieprzestrzenne/app/StrefaPlanistyczna/PL.ZIPPZP.11393/100205-POG/1POG-232SZ/20251219T000000
przestrzen nazw	PL.ZIPPZP.11393/100205-POG
lokalny id	1POG-232SZ
wersja id	20251219T000000
poczatek wersji obiektu	2025-12-19T00:00
nazwa	strefa wielofunkcyjna z zabudową zagrodową
oznaczenie	232SZ
symbol	SZ
obowiazuje od	2024-06-28
obowiazuje do	obecnie
status	w opracowaniu https://inspire.ec.europa.eu/codelist/ProcessStepGeneralValue/elaboration
charakter ustalenia	ogólnie wiążące https://inspire.ec.europa.eu/codelist/RegulationNatureValue/generallyBinding
profil podstawowy	teren zabudowy zagrodowej teren produkcji w gospodarstwach rolnych teren akwakultury i obsługi rybactwa teren komunikacji teren zieleni urządzonej

	teren ogrodów działkowych teren infrastruktury technicznej
profil dodatkowy	teren wielkotowarowej produkcji rolnej teren usług teren wód
maksymalna nadziemna intensywnosc zabudowy	0.6
maksymalny udzial powierzchni zabudowy	30%
maksymalna wysokosc zabudowy	15.0 m
minimalny udzial powierzchni biologicznie czynnej	30%
geometria	
plan	https://www.gov.pl/zagospodarowanieprzestrzenne/app/AktPlanowaniaPrzestrzennego/PL.ZIPPZP.11393/100205-POG/1POG
strefa planistyczna	PL.ZIPPZP.11393_100205-POG_1POG-233SZ_20251219T000000
identfier	https://www.gov.pl/zagospodarowanieprzestrzenne/app/StrefaPlanistyczna/PL.ZIPPZP.11393/100205-POG/1POG-233SZ/20251219T000000
przestrzen nazw	PL.ZIPPZP.11393/100205-POG
lokalny id	1POG-233SZ
wersja id	20251219T000000
początek wersji obiektu	2025-12-19T00:00
nazwa	strefa wielofunkcyjna z zabudową zagrodową
oznaczenie	233SZ
symbol	SZ
obowiązuje od	2024-06-28
obowiązuje do	obecnie
status	w opracowaniu https://inspire.ec.europa.eu/codelist/ProcessStepGeneralValue/elaboration
charakter ustalenia	ogólnie wiążące https://inspire.ec.europa.eu/codelist/RegulationNatureValue/generallyBinding
profil podstawowy	teren zabudowy zagrodowej teren produkcji w gospodarstwach rolnych teren akwakultury i obsługi rybactwa

	teren komunikacji teren zieleni urządzonej teren ogrodów działkowych teren infrastruktury technicznej
profil dodatkowy	teren wielkotowarowej produkcji rolnej teren usług teren wód
maksymalna nadziemna intensywnosc zabudowy	0.4
maksymalny udzial powierzchni zabudowy	20%
maksymalna wysokosc zabudowy	15.0 m
minimalny udzial powierzchni biologicznie czynnej	30%
geometria	
plan	https://www.gov.pl/zagospodarowanieprzestrzenne/app/AktPlanowaniaPrzestrzennego/PL.ZIPPZP.11393/100205-POG/1POG
strefa planistyczna	PL.ZIPPZP.11393_100205-POG_1POG-234SZ_20251219T000000
identfier	https://www.gov.pl/zagospodarowanieprzestrzenne/app/StrefaPlanistyczna/PL.ZIPPZP.11393/100205-POG/1POG-234SZ/20251219T000000
przestrzen nazw	PL.ZIPPZP.11393/100205-POG
lokalny id	1POG-234SZ
wersja id	20251219T000000
początek wersji obiektu	2025-12-19T00:00
nazwa	strefa wielofunkcyjna z zabudową zagrodową
oznaczenie	234SZ
symbol	SZ
obowiązuje od	2024-06-28
obowiązuje do	obecnie
status	w opracowaniu https://inspire.ec.europa.eu/codelist/ProcessStepGeneralValue/elaboration
charakter ustalenia	ogólnie wiążące https://inspire.ec.europa.eu/codelist/RegulationNatureValue/generallyBinding
profil podstawowy	teren zabudowy zagrodowej

	teren produkcji w gospodarstwach rolnych teren akwakultury i obsługi rybactwa teren komunikacji teren zieleni urządzonej teren ogrodów działkowych teren infrastruktury technicznej
profil dodatkowy	teren wielkotowarowej produkcji rolnej teren usług teren wód
maksymalna nadziemna intensywnosc zabudowy	0.8
maksymalny udzial powierzchni zabudowy	20%
maksymalna wysokosc zabudowy	15.0 m
minimalny udzial powierzchni biologicznie czynnej	30%
geometria	
plan	https://www.gov.pl/zagospodarowanieprzestrzenne/app/AktPlanowaniaPrzestrzennego/PL.ZIPPZP.11393/100205-POG/1POG
strefa planistyczna	PL.ZIPPZP.11393_100205-POG_1POG-235SZ_20251219T000000
identfier	https://www.gov.pl/zagospodarowanieprzestrzenne/app/StrefaPlanistyczna/PL.ZIPPZP.11393/100205-POG/1POG-235SZ/20251219T000000
przestrzen nazw	PL.ZIPPZP.11393/100205-POG
lokalny id	1POG-235SZ
wersja id	20251219T000000
poczatek wersji obiektu	2025-12-19T00:00
nazwa	strefa wielofunkcyjna z zabudową zagrodową
oznaczenie	235SZ
symbol	SZ
obowiazuje od	2024-06-28
obowiazuje do	obecnie
status	w opracowaniu https://inspire.ec.europa.eu/codelist/ProcessStepGeneralValue/elaboration
charakter ustalenia	ogólnie wiążące https://inspire.ec.europa.eu/codelist/RegulationNatureValue/generallyBinding

profil podstawowy	teren zabudowy zagrodowej teren produkcji w gospodarstwach rolnych teren akwakultury i obsługi rybactwa teren komunikacji teren zieleni urządzonej teren ogrodów działkowych teren infrastruktury technicznej
profil dodatkowy	teren wielkotowarowej produkcji rolnej teren usług teren wód
maksymalna nadziemna intensywnosc zabudowy	0.6
maksymalny udzial powierzchni zabudowy	30%
maksymalna wysokosc zabudowy	15.0 m
minimalny udzial powierzchni biologicznie czynnej	40%
geometria	
plan	https://www.gov.pl/zagospodarowanieprzestrzenne/app/AktPlanowaniaPrzestrzennego/PL.ZIPPZP.11393/100205-POG/1POG
strefa planistyczna	PL.ZIPPZP.11393_100205-POG_1POG-236SZ_20251219T000000
identfier	https://www.gov.pl/zagospodarowanieprzestrzenne/app/StrefaPlanistyczna/PL.ZIPPZP.11393/100205-POG/1POG-236SZ/20251219T000000
przestrzen nazw	PL.ZIPPZP.11393/100205-POG
lokalny id	1POG-236SZ
wersja id	20251219T000000
poczatek wersji obiektu	2025-12-19T00:00
nazwa	strefa wielofunkcyjna z zabudową zagrodową
oznaczenie	236SZ
symbol	SZ
obowiazuje od	2024-06-28
obowiazuje do	obecnie
status	w opracowaniu https://inspire.ec.europa.eu/codelist/ProcessStepGeneralValue/elaboration
charakter ustalenia	ogólnie wiążące

	https://inspire.ec.europa.eu/codelist/RegulationNatureValue/generallyBinding	
profil podstawowy	teren zabudowy zagrodowej teren produkcji w gospodarstwach rolnych teren akwakultury i obsługi rybactwa teren komunikacji teren zieleni urządzonej teren ogrodów działkowych teren infrastruktury technicznej	
profil dodatkowy	teren wielkotowarowej produkcji rolnej teren usług teren wód	
maksymalna nadziemna intensywnosc zabudowy	0.6	
maksymalny udzial powierzchni zabudowy	30%	
maksymalna wysokosc zabudowy	15.0 m	
minimalny udzial powierzchni biologicznie czynnej	40%	
geometria		
plan	https://www.gov.pl/zagospodarowanieprzestrzenne/app/AktPlanowaniaPrzestrzennego/PL.ZIPPZP.11393/100205-POG/1POG	
strefa planistyczna	PL.ZIPPZP.11393_100205-POG_1POG-237SZ_20251219T000000	
identfier	https://www.gov.pl/zagospodarowanieprzestrzenne/app/StrefaPlanistyczna/PL.ZIPPZP.11393/100205-POG/1POG-237SZ/20251219T000000	
przestrzen nazw	PL.ZIPPZP.11393/100205-POG	
lokalny id	1POG-237SZ	
wersja id	20251219T000000	
poczatek wersji obiektu	2025-12-19T00:00	
nazwa	strefa wielofunkcyjna z zabudową zagrodową	
oznaczenie	237SZ	
symbol	SZ	
obowiazuje od	2024-06-28	
obowiazuje do	obecnie	
status	w opracowaniu https://inspire.ec.europa.eu/codelist/ProcessStepGeneralValue/elaboration	


charakter ustalenia	ogólnie wiążące https://inspire.ec.europa.eu/codelist/RegulationNatureValue/generallyBinding
profil podstawowy	teren zabudowy zagrodowej teren produkcji w gospodarstwach rolnych teren akwakultury i obsługi rybactwa teren komunikacji teren zieleni urządzonej teren ogrodów działkowych teren infrastruktury technicznej
profil dodatkowy	teren wielkotowarowej produkcji rolnej teren rolnictwa z zakazem zabudowy teren usług teren wód
maksymalna nadziemna intensywnosc zabudowy	0.6
maksymalny udzial powierzchni zabudowy	30%
maksymalna wysokosc zabudowy	15.0 m
minimalny udzial powierzchni biologicznie czynnej	40%
geometria	
plan	https://www.gov.pl/zagospodarowanieprzestrzenne/app/AktPlanowaniaPrzestrzennego/PL.ZIPPZP.11393/100205-POG/1POG
strefa planistyczna	PL.ZIPPZP.11393_100205-POG_1POG-238SZ_20251219T000000
identfier	https://www.gov.pl/zagospodarowanieprzestrzenne/app/StrefaPlanistyczna/PL.ZIPPZP.11393/100205-POG/1POG-238SZ/20251219T000000
przestrzen nazw	PL.ZIPPZP.11393/100205-POG
lokalny id	1POG-238SZ
wersja id	20251219T000000
poczatek wersji obiektu	2025-12-19T00:00
nazwa	strefa wielofunkcyjna z zabudową zagrodową
oznaczenie	238SZ
symbol	SZ
obowiazuje od	2024-06-28
obowiazuje do	obecnie

status	w opracowaniu https://inspire.ec.europa.eu/codelist/ProcessStepGeneralValue/elaboration
charakter ustalenia	ogólnie wiążące https://inspire.ec.europa.eu/codelist/RegulationNatureValue/generallyBinding
profil podstawowy	teren zabudowy zagrodowej teren produkcji w gospodarstwach rolnych teren akwakultury i obsługi rybactwa teren komunikacji teren zieleni urządzonej teren ogrodów działkowych teren infrastruktury technicznej
profil dodatkowy	teren wielkotowarowej produkcji rolnej teren usług teren wód
maksymalna nadziemna intensywnosc zabudowy	0.4
maksymalny udzial powierzchni zabudowy	20%
maksymalna wysokosc zabudowy	15.0 m
minimalny udzial powierzchni biologicznie czynnej	30%
geometria	
plan	https://www.gov.pl/zagospodarowanieprzestrzenne/app/AktPlanowaniaPrzestrzennego/PL.ZIPPZP.11393/100205-POG/1POG
strefa planistyczna	PL.ZIPPZP.11393_100205-POG_1POG-239SZ_20251219T000000
identfier	https://www.gov.pl/zagospodarowanieprzestrzenne/app/StrefaPlanistyczna/PL.ZIPPZP.11393/100205-POG/1POG-239SZ/20251219T000000
przestrzen nazw	PL.ZIPPZP.11393/100205-POG
lokalny id	1POG-239SZ
wersja id	20251219T000000
początek wersji obiektu	2025-12-19T00:00
nazwa	strefa wielofunkcyjna z zabudową zagrodową
oznaczenie	239SZ
symbol	SZ
obowiązuje od	2024-06-28

obowiązuje do	obecnie
status	w opracowaniu https://inspire.ec.europa.eu/codelist/ProcessStepGeneralValue/elaboration
charakter ustalenia	ogólnie wiążące https://inspire.ec.europa.eu/codelist/RegulationNatureValue/generallyBinding
profil podstawowy	teren zabudowy zagrodowej teren produkcji w gospodarstwach rolnych teren akwakultury i obsługi rybactwa teren komunikacji teren zieleni urządzonej teren ogrodów działkowych teren infrastruktury technicznej
profil dodatkowy	teren wielkotowarowej produkcji rolnej teren usług teren zieleni naturalnej teren wód
maksymalna nadziemna intensywnosc zabudowy	0.6
maksymalny udział powierzchni zabudowy	30%
maksymalna wysokosc zabudowy	10.0 m
minimalny udział powierzchni biologicznie czynnej	60%
geometria	
plan	https://www.gov.pl/zagospodarowanieprzestrzenne/app/AktPlanowaniaPrzestrzennego/PL.ZIPPZP.11393/100205-POG/1POG
strefa planistyczna	PL.ZIPPZP.11393_100205-POG_1POG-240SZ_20251219T000000
identyfier	https://www.gov.pl/zagospodarowanieprzestrzenne/app/StrefaPlanistyczna/PL.ZIPPZP.11393/100205-POG/1POG-240SZ/20251219T000000
przestrzen nazw	PL.ZIPPZP.11393/100205-POG
lokalny id	1POG-240SZ
wersja id	20251219T000000
początek wersji obiektu	2025-12-19T00:00
nazwa	strefa wielofunkcyjna z zabudową zagrodową
oznaczenie	240SZ


symbol	SZ
obowiazuje od	2024-06-28
obowiazuje do	obecnie
status	w opracowaniu https://inspire.ec.europa.eu/codelist/ProcessStepGeneralValue/elaboration
charakter ustalenia	ogólnie wiążące https://inspire.ec.europa.eu/codelist/RegulationNatureValue/generallyBinding
profil podstawowy	teren zabudowy zagrodowej teren produkcji w gospodarstwach rolnych teren akwakultury i obsługi rybactwa teren komunikacji teren zieleni urządzonej teren ogrodów działkowych teren infrastruktury technicznej
profil dodatkowy	teren wielkotowarowej produkcji rolnej teren usług teren wód
maksymalna nadziemna intensywnosc zabudowy	0.6
maksymalny udzial powierzchni zabudowy	30%
maksymalna wysokosc zabudowy	15.0 m
minimalny udzial powierzchni biologicznie czynnej	40%
geometria	
plan	https://www.gov.pl/zagospodarowanieprzestrzenne/app/AktPlanowaniaPrzestrzennego/PL.ZIPPZP.11393/100205-POG/1POG
strefa planistyczna	PL.ZIPPZP.11393_100205-POG_1POG-241SZ_20251219T000000
identfier	https://www.gov.pl/zagospodarowanieprzestrzenne/app/StrefaPlanistyczna/PL.ZIPPZP.11393/100205-POG/1POG-241SZ/20251219T000000
przestrzen nazw	PL.ZIPPZP.11393/100205-POG
lokalny id	1POG-241SZ
wersja id	20251219T000000
początek wersji obiektu	2025-12-19T00:00
nazwa	strefa wielofunkcyjna z zabudową zagrodową


oznaczenie	241SZ
symbol	SZ
obowiązuje od	2024-06-28
obowiązuje do	obecnie
status	w opracowaniu https://inspire.ec.europa.eu/codelist/ProcessStepGeneralValue/elaboration
charakter ustalenia	ogólnie wiążące https://inspire.ec.europa.eu/codelist/RegulationNatureValue/generallyBinding
profil podstawowy	teren zabudowy zagrodowej teren produkcji w gospodarstwach rolnych teren akwakultury i obsługi rybactwa teren komunikacji teren zieleni urządzonej teren ogrodów działkowych teren infrastruktury technicznej
profil dodatkowy	teren wielkotowarowej produkcji rolnej teren usług teren wód
maksymalna nadziemna intensywnosc zabudowy	0.4
maksymalny udział powierzchni zabudowy	20%
maksymalna wysokosc zabudowy	15.0 m
minimalny udział powierzchni biologicznie czynnej	30%
geometria	
plan	https://www.gov.pl/zagospodarowanieprzestrzenne/app/AktPlanowaniaPrzestrzennego/PL.ZIPPZP.11393/100205-POG/1POG
strefa planistyczna	PL.ZIPPZP.11393_100205-POG_1POG-242SZ_20251219T000000
identyfier	https://www.gov.pl/zagospodarowanieprzestrzenne/app/StrefaPlanistyczna/PL.ZIPPZP.11393/100205-POG/1POG-242SZ/20251219T000000
przestrzen nazw	PL.ZIPPZP.11393/100205-POG
lokalny id	1POG-242SZ
wersja id	20251219T000000
poczatek wersji obiektu	2025-12-19T00:00


nazwa	strefa wielofunkcyjna z zabudową zagrodową
oznaczenie	242SZ
symbol	SZ
obowiązuje od	2024-06-28
obowiązuje do	obecnie
status	w opracowaniu https://inspire.ec.europa.eu/codelist/ProcessStepGeneralValue/elaboration
charakter ustalenia	ogólnie wiążące https://inspire.ec.europa.eu/codelist/RegulationNatureValue/generallyBinding
profil podstawowy	teren zabudowy zagrodowej teren produkcji w gospodarstwach rolnych teren akwakultury i obsługi rybactwa teren komunikacji teren zieleni urządzonej teren ogrodów działkowych teren infrastruktury technicznej
profil dodatkowy	teren wielkotowarowej produkcji rolnej teren usług teren wód
maksymalna nadziemna intensywnosc zabudowy	0.4
maksymalny udział powierzchni zabudowy	20%
maksymalna wysokosc zabudowy	15.0 m
minimalny udział powierzchni biologicznie czynnej	30%
geometria	
plan	https://www.gov.pl/zagospodarowanieprzestrzenne/app/AktPlanowaniaPrzestrzennego/PL.ZIPPZP.11393/100205-POG/1POG
strefa planistyczna	PL.ZIPPZP.11393_100205-POG_1POG-243SZ_20251219T000000
identfier	https://www.gov.pl/zagospodarowanieprzestrzenne/app/StrefaPlanistyczna/PL.ZIPPZP.11393/100205-POG/1POG-243SZ/20251219T000000
przestrzen nazw	PL.ZIPPZP.11393/100205-POG
lokalny id	1POG-243SZ
wersja id	20251219T000000


początek wersji obiektu	2025-12-19T00:00
nazwa	strefa wielofunkcyjna z zabudową zagrodową
oznaczenie	243SZ
symbol	SZ
obowiązuje od	2024-06-28
obowiązuje do	obecnie
status	w opracowaniu https://inspire.ec.europa.eu/codelist/ProcessStepGeneralValue/elaboration
charakter ustalenia	ogólnie wiążące https://inspire.ec.europa.eu/codelist/RegulationNatureValue/generallyBinding
profil podstawowy	teren zabudowy zagrodowej teren produkcji w gospodarstwach rolnych teren akwakultury i obsługi rybactwa teren komunikacji teren zieleni urządzonej teren ogrodów działkowych teren infrastruktury technicznej
profil dodatkowy	teren wielkotowarowej produkcji rolnej teren usług teren zieleni naturalnej teren wód
maksymalna nadziemna intensywność zabudowy	0.6
maksymalny udział powierzchni zabudowy	30%
maksymalna wysokość zabudowy	10.0 m
minimalny udział powierzchni biologicznie czynnej	50%
geometria	
plan	https://www.gov.pl/zagospodarowanieprzestrzenne/app/AktPlanowaniaPrzestrzennego/PL.ZIPPZP.11393/100205-POG/1POG
strefa planistyczna	PL.ZIPPZP.11393_100205-POG_1POG-244SZ_20251219T000000
identyfikator	https://www.gov.pl/zagospodarowanieprzestrzenne/app/StrefaPlanistyczna/PL.ZIPPZP.11393/100205-POG/1POG-244SZ/20251219T000000
przestrzeń nazw	PL.ZIPPZP.11393/100205-POG

lokalny id	1POG-244SZ
wersja id	20251219T000000
początek wersji obiektu	2025-12-19T00:00
nazwa	strefa wielofunkcyjna z zabudową zagrodową
oznaczenie	244SZ
symbol	SZ
obowiązuje od	2024-06-28
obowiązuje do	obecnie
status	w opracowaniu https://inspire.ec.europa.eu/codelist/ProcessStepGeneralValue/elaboration
charakter ustalenia	ogólnie wiążące https://inspire.ec.europa.eu/codelist/RegulationNatureValue/generallyBinding
profil podstawowy	teren zabudowy zagrodowej teren produkcji w gospodarstwach rolnych teren akwakultury i obsługi rybactwa teren komunikacji teren zieleni urządzonej teren ogrodów działkowych teren infrastruktury technicznej
profil dodatkowy	teren wielkotowarowej produkcji rolnej teren usług teren wód
maksymalna nadziemna intensywność zabudowy	0.4
maksymalny udział powierzchni zabudowy	20%
maksymalna wysokość zabudowy	15.0 m
minimalny udział powierzchni biologicznie czynnej	30%
geometria	
plan	https://www.gov.pl/zagospodarowanieprzestrzenne/app/AktPlanowaniaPrzestrzennego/PL.ZIPPZP.11393/100205-POG/1POG
strefa planistyczna	PL.ZIPPZP.11393_100205-POG_1POG-245SZ_20251219T000000
identyfikator	https://www.gov.pl/zagospodarowanieprzestrzenne/app/StrefaPlanistyczna/PL.ZIPPZP.11393/100205-POG/1POG-245SZ/20251219T000000

przestrzen nazw	PL.ZIPPZP.11393/100205-POG
lokalny id	1POG-245SZ
wersja id	20251219T000000
początek wersji obiektu	2025-12-19T00:00
nazwa	strefa wielofunkcyjna z zabudową zagrodową
oznaczenie	245SZ
symbol	SZ
obowiązuje od	2024-06-28
obowiązuje do	obecnie
status	w opracowaniu https://inspire.ec.europa.eu/codelist/ProcessStepGeneralValue/elaboration
charakter ustalenia	ogólnie wiążące https://inspire.ec.europa.eu/codelist/RegulationNatureValue/generallyBinding
profil podstawowy	teren zabudowy zagrodowej teren produkcji w gospodarstwach rolnych teren akwakultury i obsługi rybactwa teren komunikacji teren zieleni urządzonej teren ogrodów działkowych teren infrastruktury technicznej
profil dodatkowy	teren wielkotowarowej produkcji rolnej teren usług teren zieleni naturalnej teren wód
maksymalna nadziemna intensywność zabudowy	0.6
maksymalny udział powierzchni zabudowy	30%
maksymalna wysokość zabudowy	10.0 m
minimalny udział powierzchni biologicznie czynnej	60%
geometria	
plan	https://www.gov.pl/zagospodarowanieprzestrzenne/app/AktPlanowaniaPrzestrzennego/PL.ZIPPZP.11393/100205-POG/1POG
strefa planistyczna	PL.ZIPPZP.11393_100205-POG_1POG-246SZ_20251219T000000
identyfikator	https://www.gov.pl/zagospodarowanieprzestrzenne/app

	/StrefaPlanistyczna/PL.ZIPPZP.11393/100205-POG/1POG-246SZ/20251219T000000
przestrzen nazw	PL.ZIPPZP.11393/100205-POG
lokalny id	1POG-246SZ
wersja id	20251219T000000
początek wersji obiektu	2025-12-19T00:00
nazwa	strefa wielofunkcyjna z zabudową zagrodową
oznaczenie	246SZ
symbol	SZ
obowiązuje od	2024-06-28
obowiązuje do	obecnie
status	w opracowaniu https://inspire.ec.europa.eu/codelist/ProcessStepGeneralValue/elaboration
charakter ustalenia	ogólnie wiążące https://inspire.ec.europa.eu/codelist/RegulationNatureValue/generallyBinding
profil podstawowy	teren zabudowy zagrodowej teren produkcji w gospodarstwach rolnych teren akwakultury i obsługi rybactwa teren komunikacji teren zieleni urządzonej teren ogrodów działkowych teren infrastruktury technicznej
profil dodatkowy	teren wielkotowarowej produkcji rolnej teren usług teren wód
maksymalna nadziemna intensywność zabudowy	0.4
maksymalny udział powierzchni zabudowy	20%
maksymalna wysokość zabudowy	15.0 m
minimalny udział powierzchni biologicznie czynnej	30%
geometria	
plan	https://www.gov.pl/zagospodarowanieprzestrzenne/app/AktPlanowaniaPrzestrzennego/PL.ZIPPZP.11393/100205-POG/1POG
strefa planistyczna	PL.ZIPPZP.11393_100205-POG_1POG-247SZ_20251219T000000

identfier	https://www.gov.pl/zagospodarowanieprzestrzenne/app/StrefaPlanistyczna/PL.ZIPPZP.11393/100205-POG/1POG-247SZ/20251219T000000
przestrzen nazw	PL.ZIPPZP.11393/100205-POG
lokalny id	1POG-247SZ
wersja id	20251219T000000
poczatek wersji obiektu	2025-12-19T00:00
nazwa	strefa wielofunkcyjna z zabudową zagrodową
oznaczenie	247SZ
symbol	SZ
obowiazuje od	2024-06-28
obowiazuje do	obecnie
status	w opracowaniu https://inspire.ec.europa.eu/codelist/ProcessStepGeneralValue/elaboration
charakter ustalenia	ogólnie wiążące https://inspire.ec.europa.eu/codelist/RegulationNatureValue/generallyBinding
profil podstawowy	teren zabudowy zagrodowej teren produkcji w gospodarstwach rolnych teren akwakultury i obsługi rybactwa teren komunikacji teren zieleni urządzonej teren ogrodów działkowych teren infrastruktury technicznej
profil dodatkowy	teren wielkotowarowej produkcji rolnej teren usług teren wód
maksymalna nadziemna intensywnosc zabudowy	0.6
maksymalny udzial powierzchni zabudowy	30%
maksymalna wysokosc zabudowy	10.0 m
minimalny udzial powierzchni biologicznie czynnej	40%
geometria	
plan	https://www.gov.pl/zagospodarowanieprzestrzenne/app/AktPlanowaniaPrzestrzennego/PL.ZIPPZP.11393/100205-POG/1POG

strefa planistyczna	PL.ZIPPZP.11393_100205-POG_1POG-248SZ_20251219T000000
identyfier	https://www.gov.pl/zagospodarowanieprzestrzenne/app/StrefaPlanistyczna/PL.ZIPPZP.11393/100205-POG/1POG-248SZ/20251219T000000
przestrzen nazw	PL.ZIPPZP.11393/100205-POG
lokalny id	1POG-248SZ
wersja id	20251219T000000
poczatek wersji obiektu	2025-12-19T00:00
nazwa	strefa wielofunkcyjna z zabudową zagrodową
oznaczenie	248SZ
symbol	SZ
obowiazuje od	2024-06-28
obowiazuje do	obecnie
status	w opracowaniu https://inspire.ec.europa.eu/codelist/ProcessStepGeneralValue/elaboration
charakter ustalenia	ogólnie wiążące https://inspire.ec.europa.eu/codelist/RegulationNatureValue/generallyBinding
profil podstawowy	teren zabudowy zagrodowej teren produkcji w gospodarstwach rolnych teren akwakultury i obsługi rybactwa teren komunikacji teren zieleni urządzonej teren ogrodów działkowych teren infrastruktury technicznej
profil dodatkowy	teren wielkotowarowej produkcji rolnej teren usług teren wód
maksymalna nadziemna intensywnosc zabudowy	0.6
maksymalny udzial powierzchni zabudowy	30%
maksymalna wysokosc zabudowy	15.0 m
minimalny udzial powierzchni biologicznie czynnej	40%
geometria	
plan	https://www.gov.pl/zagospodarowanieprzestrzenne/app

strefa planistyczna	PL.ZIPPZP.11393_100205-POG_1POG-249SZ_20251219T000000
identfier	https://www.gov.pl/zagospodarowanieprzestrzenne/app/StrefaPlanistyczna/PL.ZIPPZP.11393/100205-POG/1POG-249SZ/20251219T000000
przestrzen nazw	PL.ZIPPZP.11393/100205-POG
lokalny id	1POG-249SZ
wersja id	20251219T000000
poczatek wersji obiektu	2025-12-19T00:00
nazwa	strefa wielofunkcyjna z zabudową zagrodową
oznaczenie	249SZ
symbol	SZ
obowiazuje od	2024-06-28
obowiazuje do	obecnie
status	w opracowaniu https://inspire.ec.europa.eu/codelist/ProcessStepGeneralValue/elaboration
charakter ustalenia	ogólnie wiążące https://inspire.ec.europa.eu/codelist/RegulationNatureValue/generallyBinding
profil podstawowy	teren zabudowy zagrodowej teren produkcji w gospodarstwach rolnych teren akwakultury i obsługi rybactwa teren komunikacji teren zieleni urządzonej teren ogrodów działkowych teren infrastruktury technicznej
profil dodatkowy	teren wielkotowarowej produkcji rolnej teren usług teren wód
maksymalna nadziemna intensywnosc zabudowy	0.4
maksymalny udzial powierzchni zabudowy	20%
maksymalna wysokosc zabudowy	10.0 m
minimalny udzial powierzchni biologicznie czynnej	30%

geometria



plan	https://www.gov.pl/zagospodarowanieprzestrzenne/app/AktPlanowaniaPrzestrzennego/PL.ZIPPZP.11393/100205-POG/1POG
strefa planistyczna	PL.ZIPPZP.11393_100205-POG_1POG-250SZ_20251219T000000
identfier	https://www.gov.pl/zagospodarowanieprzestrzenne/app/StrefaPlanistyczna/PL.ZIPPZP.11393/100205-POG/1POG-250SZ/20251219T000000
przestrzen nazw	PL.ZIPPZP.11393/100205-POG
lokalny id	1POG-250SZ
wersja id	20251219T000000
początek wersji obiektu	2025-12-19T00:00
nazwa	strefa wielofunkcyjna z zabudową zagrodową
oznaczenie	250SZ
symbol	SZ
obowiązuje od	2024-06-28
obowiązuje do	obecnie
status	w opracowaniu https://inspire.ec.europa.eu/codelist/ProcessStepGeneralValue/elaboration
charakter ustalenia	ogólnie wiążące https://inspire.ec.europa.eu/codelist/RegulationNatureValue/generallyBinding
profil podstawowy	teren zabudowy zagrodowej teren produkcji w gospodarstwach rolnych teren akwakultury i obsługi rybactwa teren komunikacji teren zieleni urządzonej teren ogrodów działkowych teren infrastruktury technicznej
profil dodatkowy	teren wielkotowarowej produkcji rolnej teren usług teren wód
maksymalna nadziemna intensywnosc zabudowy	0.9
maksymalny udział powierzchni zabudowy	30%
maksymalna wysokosc zabudowy	15.0 m
minimalny udział powierzchni biologicznie czynnej	40%
geometria	



plan

<https://www.gov.pl/zagospodarowanieprzestrzenne/app/AktPlanowaniaPrzestrzennego/PL.ZIPPZP.11393/100205-POG/1POG>

strefa planistyczna

PL.ZIPPZP.11393_100205-POG_1POG-251SZ_20251219T000000

identyfier

<https://www.gov.pl/zagospodarowanieprzestrzenne/app/StrefaPlanistyczna/PL.ZIPPZP.11393/100205-POG/1POG-251SZ/20251219T000000>

przestrzen nazw

PL.ZIPPZP.11393/100205-POG

lokalny id

1POG-251SZ

wersja id

20251219T000000

poczatek wersji obiektu

2025-12-19T00:00

nazwa

strefa wielofunkcyjna z zabudową zagrodową

oznaczenie

251SZ

symbol

SZ

obowiazuje od

2024-06-28

obowiazuje do

obecnie

status

w opracowaniu
<https://inspire.ec.europa.eu/codelist/ProcessStepGeneralValue/elaboration>

charakter ustalenia

ogólnie wiążące
<https://inspire.ec.europa.eu/codelist/RegulationNatureValue/generallyBinding>

profil podstawowy

teren zabudowy zagrodowej
teren produkcji w gospodarstwach rolnych
teren akwakultury i obsługi rybactwa
teren komunikacji
teren zieleni urządzonej
teren ogrodów działkowych
teren infrastruktury technicznej

profil dodatkowy

teren wielkotowarowej produkcji rolnej
teren usług
teren wód

maksymalna nadziemna intensywnosc zabudowy

0.6

maksymalny udzial powierzchni zabudowy

30%

maksymalna wysokosc zabudowy

15.0 m

minimalny udzial powierzchni

biologicznie czynnej	30%
geometria	
plan	https://www.gov.pl/zagospodarowanieprzestrzenne/app/AktPlanowaniaPrzestrzennego/PL.ZIPPZP.11393/100205-POG/1POG
strefa planistyczna	PL.ZIPPZP.11393_100205-POG_1POG-252SZ_20251219T000000
identfier	https://www.gov.pl/zagospodarowanieprzestrzenne/app/StrefaPlanistyczna/PL.ZIPPZP.11393/100205-POG/1POG-252SZ/20251219T000000
przestrzen nazw	PL.ZIPPZP.11393/100205-POG
lokalny id	1POG-252SZ
wersja id	20251219T000000
początek wersji obiektu	2025-12-19T00:00
nazwa	strefa wielofunkcyjna z zabudową zagrodową
oznaczenie	252SZ
symbol	SZ
obowiązuje od	2024-06-28
obowiązuje do	obecnie
status	w opracowaniu https://inspire.ec.europa.eu/codelist/ProcessStepGeneralValue/elaboration
charakter ustalenia	ogólnie wiążące https://inspire.ec.europa.eu/codelist/RegulationNatureValue/generallyBinding
profil podstawowy	teren zabudowy zagrodowej teren produkcji w gospodarstwach rolnych teren akwakultury i obsługi rybactwa teren komunikacji teren zieleni urządzonej teren ogrodów działkowych teren infrastruktury technicznej
profil dodatkowy	teren wielkotowarowej produkcji rolnej teren usług teren wód
maksymalna nadziemna intensywnosc zabudowy	0.4
maksymalny udział powierzchni zabudowy	20%
maksymalna wysokosc zabudowy	15.0 m

minimalny udział powierzchni biologicznie czynnej	30%
geometria	
plan	https://www.gov.pl/zagospodarowanieprzestrzenne/app/AktPlanowaniaPrzestrzennego/PL.ZIPPZP.11393/100205-POG/1POG
strefa planistyczna	PL.ZIPPZP.11393_100205-POG_1POG-253SZ_20251219T000000
identyfier	https://www.gov.pl/zagospodarowanieprzestrzenne/app/StrefaPlanistyczna/PL.ZIPPZP.11393/100205-POG/1POG-253SZ/20251219T000000
przestrzen nazw	PL.ZIPPZP.11393/100205-POG
lokalny id	1POG-253SZ
wersja id	20251219T000000
poczatek wersji obiektu	2025-12-19T00:00
nazwa	strefa wielofunkcyjna z zabudową zagrodową
oznaczenie	253SZ
symbol	SZ
obowiazuje od	2024-06-28
obowiazuje do	obecnie
status	w opracowaniu https://inspire.ec.europa.eu/codelist/ProcessStepGeneralValue/elaboration
charakter ustalenia	ogólnie wiążące https://inspire.ec.europa.eu/codelist/RegulationNatureValue/generallyBinding
profil podstawowy	teren zabudowy zagrodowej teren produkcji w gospodarstwach rolnych teren akwakultury i obsługi rybactwa teren komunikacji teren zieleni urządzonej teren ogrodów działkowych teren infrastruktury technicznej
profil dodatkowy	teren wielkotowarowej produkcji rolnej teren usług teren wód
maksymalna nadziemna intensywnosc zabudowy	0.4
maksymalny udział powierzchni zabudowy	20%

maksymalna wysokość zabudowy	15.0 m
minimalny udział powierzchni biologicznie czynnej	30%
geometria	
plan	https://www.gov.pl/zagospodarowanieprzestrzenne/app/AktPlanowaniaPrzestrzennego/PL.ZIPPZP.11393/100205-POG/1POG
strefa planistyczna	PL.ZIPPZP.11393_100205-POG_1POG-254SZ_20251219T000000
identyfier	https://www.gov.pl/zagospodarowanieprzestrzenne/app/StrefaPlanistyczna/PL.ZIPPZP.11393/100205-POG/1POG-254SZ/20251219T000000
przestrzeń nazw	PL.ZIPPZP.11393/100205-POG
lokalny id	1POG-254SZ
wersja id	20251219T000000
początek wersji obiektu	2025-12-19T00:00
nazwa	strefa wielofunkcyjna z zabudową zagrodową
oznaczenie	254SZ
symbol	SZ
obowiązuje od	2024-06-28
obowiązuje do	obecnie
status	w opracowaniu https://inspire.ec.europa.eu/codelist/ProcessStepGeneralValue/elaboration
charakter ustalenia	ogólnie wiążące https://inspire.ec.europa.eu/codelist/RegulationNatureValue/generallyBinding
profil podstawowy	teren zabudowy zagrodowej teren produkcji w gospodarstwach rolnych teren akwakultury i obsługi rybactwa teren komunikacji teren zieleni urządzonej teren ogrodów działkowych teren infrastruktury technicznej
profil dodatkowy	teren wielkotowarowej produkcji rolnej teren usług teren wód
maksymalna nadziemna intensywność zabudowy	0.4
maksymalny udział powierzchni	

zabudowy	20%
maksymalna wysokość zabudowy	15.0 m
minimalny udział powierzchni biologicznie czynnej	30%
geometria	
plan	https://www.gov.pl/zagospodarowanieprzestrzenne/app/AktPlanowaniaPrzestrzennego/PL.ZIPPZP.11393/100205-POG/1POG
strefa planistyczna	PL.ZIPPZP.11393_100205-POG_1POG-255SZ_20251219T000000
identyfikator	https://www.gov.pl/zagospodarowanieprzestrzenne/app/StrefaPlanistyczna/PL.ZIPPZP.11393/100205-POG/1POG-255SZ/20251219T000000
przestrzeń nazw	PL.ZIPPZP.11393/100205-POG
lokalny id	1POG-255SZ
wersja id	20251219T000000
początek wersji obiektu	2025-12-19T00:00
nazwa	strefa wielofunkcyjna z zabudową zagrodową
oznaczenie	255SZ
symbol	SZ
obowiązuje od	2024-06-28
obowiązuje do	obecnie
status	w opracowaniu https://inspire.ec.europa.eu/codelist/ProcessStepGeneralValue/elaboration
charakter ustalenia	ogólnie wiążące https://inspire.ec.europa.eu/codelist/RegulationNatureValue/generallyBinding
profil podstawowy	teren zabudowy zagrodowej teren produkcji w gospodarstwach rolnych teren akwakultury i obsługi rybactwa teren komunikacji teren zieleni urządzonej teren ogrodów działkowych teren infrastruktury technicznej
profil dodatkowy	teren wielkotowarowej produkcji rolnej teren usług teren wód
maksymalna nadziemna intensywność zabudowy	0.4

maksymalny udział powierzchni zabudowy 20%

maksymalna wysokość zabudowy 15.0 m

minimalny udział powierzchni biologicznie czynnej 30%

geometria



plan <https://www.gov.pl/zagospodarowanieprzestrzenne/app/AktPlanowaniaPrzestrzennego/PL.ZIPPZP.11393/100205-POG/1POG>

strefa planistyczna PL.ZIPPZP.11393_100205-POG_1POG-256SZ_20251219T000000

identyfikator <https://www.gov.pl/zagospodarowanieprzestrzenne/app/StrefaPlanistyczna/PL.ZIPPZP.11393/100205-POG/1POG-256SZ/20251219T000000>

przestrzeń nazw PL.ZIPPZP.11393/100205-POG

lokalny id 1POG-256SZ

wersja id 20251219T000000

początek wersji obiektu 2025-12-19T00:00

nazwa strefa wielofunkcyjna z zabudową zagrodową

oznaczenie 256SZ

symbol SZ

obowiązuje od 2024-06-28

obowiązuje do obecnie

status w opracowaniu
<https://inspire.ec.europa.eu/codelist/ProcessStepGeneralValue/elaboration>

charakter ustalenia ogólnie wiążące
<https://inspire.ec.europa.eu/codelist/RegulationNatureValue/generallyBinding>


profil podstawowy teren zabudowy zagrodowej
teren produkcji w gospodarstwach rolnych
teren akwakultury i obsługi rybactwa
teren komunikacji
teren zieleni urządzonej
teren ogrodów działkowych
teren infrastruktury technicznej

profil dodatkowy teren wielkotowarowej produkcji rolnej
teren rolnictwa z zakazem zabudowy
teren usług
teren wód

maksymalna nadziemna intensywnosc zabudowy	0.6
maksymalny udzial powierzchni zabudowy	30%
maksymalna wysokosc zabudowy	15.0 m
minimalny udzial powierzchni biologicznie czynnej	40%
geometria	
plan	https://www.gov.pl/zagospodarowanieprzestrzenne/app/AktPlanowaniaPrzestrzennego/PL.ZIPPZP.11393/100205-POG/1POG
strefa planistyczna	PL.ZIPPZP.11393_100205-POG_1POG-257SZ_20251219T000000
identfier	https://www.gov.pl/zagospodarowanieprzestrzenne/app/StrefaPlanistyczna/PL.ZIPPZP.11393/100205-POG/1POG-257SZ/20251219T000000
przestrzen nazw	PL.ZIPPZP.11393/100205-POG
lokalny id	1POG-257SZ
wersja id	20251219T000000
poczatek wersji obiektu	2025-12-19T00:00
nazwa	strefa wielofunkcyjna z zabudową zagrodową
oznaczenie	257SZ
symbol	SZ
obowiazuje od	2024-06-28
obowiazuje do	obecnie
status	w opracowaniu https://inspire.ec.europa.eu/codelist/ProcessStepGeneralValue/elaboration
charakter ustalenia	ogólnie wiążące https://inspire.ec.europa.eu/codelist/RegulationNatureValue/generallyBinding
profil podstawowy	teren zabudowy zagrodowej teren produkcji w gospodarstwach rolnych teren akwakultury i obsługi rybactwa teren komunikacji teren zieleni urządzonej teren ogrodów działkowych teren infrastruktury technicznej
profil dodatkowy	teren wielkotowarowej produkcji rolnej teren usług

	teren wód
maksymalna nadziemna intensywnosc zabudowy	0.4
maksymalny udzial powierzchni zabudowy	20%
maksymalna wysokosc zabudowy	15.0 m
minimalny udzial powierzchni biologicznie czynnej	30%
geometria	
plan	https://www.gov.pl/zagospodarowanieprzestrzenne/app/AktPlanowaniaPrzestrzennego/PL.ZIPPZP.11393/100205-POG/1POG
strefa planistyczna	PL.ZIPPZP.11393_100205-POG_1POG-258SZ_20251219T000000
identfier	https://www.gov.pl/zagospodarowanieprzestrzenne/app/StrefaPlanistyczna/PL.ZIPPZP.11393/100205-POG/1POG-258SZ/20251219T000000
przestrzen nazw	PL.ZIPPZP.11393/100205-POG
lokalny id	1POG-258SZ
wersja id	20251219T000000
poczatek wersji obiektu	2025-12-19T00:00
nazwa	strefa wielofunkcyjna z zabudową zagrodową
oznaczenie	258SZ
symbol	SZ
obowiazuje od	2024-06-28
obowiazuje do	obecnie
status	w opracowaniu https://inspire.ec.europa.eu/codelist/ProcessStepGeneralValue/elaboration
charakter ustalenia	ogólnie wiążące https://inspire.ec.europa.eu/codelist/RegulationNatureValue/generallyBinding
profil podstawowy	teren zabudowy zagrodowej teren produkcji w gospodarstwach rolnych teren akwakultury i obsługi rybactwa teren komunikacji teren zieleni urządzonej teren ogrodów działkowych teren infrastruktury technicznej


profil dodatkowy	teren wielkotowarowej produkcji rolnej teren rolnictwa z zakazem zabudowy teren usług teren wód
maksymalna nadziemna intensywnosc zabudowy	0.6
maksymalny udzial powierzchni zabudowy	30%
maksymalna wysokosc zabudowy	15.0 m
minimalny udzial powierzchni biologicznie czynnej	40%
geometria	
plan	https://www.gov.pl/zagospodarowanieprzestrzenne/app/AktPlanowaniaPrzestrzennego/PL.ZIPPZP.11393/100205-POG/1POG
strefa planistyczna	PL.ZIPPZP.11393_100205-POG_1POG-259SZ_20251219T000000
identfier	https://www.gov.pl/zagospodarowanieprzestrzenne/app/StrefaPlanistyczna/PL.ZIPPZP.11393/100205-POG/1POG-259SZ/20251219T000000
przestrzen nazw	PL.ZIPPZP.11393/100205-POG
lokalny id	1POG-259SZ
wersja id	20251219T000000
poczatek wersji obiektu	2025-12-19T00:00
nazwa	strefa wielofunkcyjna z zabudową zagrodową
oznaczenie	259SZ
symbol	SZ
obowiazuje od	2024-06-28
obowiazuje do	obecnie
status	w opracowaniu https://inspire.ec.europa.eu/codelist/ProcessStepGeneralValue/elaboration
charakter ustalenia	ogólnie wiążące https://inspire.ec.europa.eu/codelist/RegulationNatureValue/generallyBinding
profil podstawowy	teren zabudowy zagrodowej teren produkcji w gospodarstwach rolnych teren akwakultury i obsługi rybactwa teren komunikacji teren zieleni urządzonej

	teren ogrodów działkowych teren infrastruktury technicznej
profil dodatkowy	teren wielkotowarowej produkcji rolnej teren usług teren wód
maksymalna nadziemna intensywnosc zabudowy	0.4
maksymalny udzial powierzchni zabudowy	20%
maksymalna wysokosc zabudowy	10.0 m
minimalny udzial powierzchni biologicznie czynnej	30%
geometria	
plan	https://www.gov.pl/zagospodarowanieprzestrzenne/app/AktPlanowaniaPrzestrzennego/PL.ZIPPZP.11393/100205-POG/1POG
strefa planistyczna	PL.ZIPPZP.11393_100205-POG_1POG-260SZ_20251219T000000
identfier	https://www.gov.pl/zagospodarowanieprzestrzenne/app/StrefaPlanistyczna/PL.ZIPPZP.11393/100205-POG/1POG-260SZ/20251219T000000
przestrzen nazw	PL.ZIPPZP.11393/100205-POG
lokalny id	1POG-260SZ
wersja id	20251219T000000
początek wersji obiektu	2025-12-19T00:00
nazwa	strefa wielofunkcyjna z zabudową zagrodową
oznaczenie	260SZ
symbol	SZ
obowiązuje od	2024-06-28
obowiązuje do	obecnie
status	w opracowaniu https://inspire.ec.europa.eu/codelist/ProcessStepGeneralValue/elaboration
charakter ustalenia	ogólnie wiążące https://inspire.ec.europa.eu/codelist/RegulationNatureValue/generallyBinding
profil podstawowy	teren zabudowy zagrodowej teren produkcji w gospodarstwach rolnych teren akwakultury i obsługi rybactwa

	teren komunikacji teren zieleni urządzonej teren ogrodów działkowych teren infrastruktury technicznej
profil dodatkowy	teren wielkotowarowej produkcji rolnej teren rolnictwa z zakazem zabudowy teren usług teren wód
maksymalna nadziemna intensywnosc zabudowy	0.6
maksymalny udzial powierzchni zabudowy	30%
maksymalna wysokosc zabudowy	15.0 m
minimalny udzial powierzchni biologicznie czynnej	40%
geometria	
plan	https://www.gov.pl/zagospodarowanieprzestrzenne/app/AktPlanowaniaPrzestrzennego/PL.ZIPPZP.11393/100205-POG/1POG
strefa planistyczna	PL.ZIPPZP.11393_100205-POG_1POG-261SZ_20251219T000000
identfier	https://www.gov.pl/zagospodarowanieprzestrzenne/app/StrefaPlanistyczna/PL.ZIPPZP.11393/100205-POG/1POG-261SZ/20251219T000000
przestrzen nazw	PL.ZIPPZP.11393/100205-POG
lokalny id	1POG-261SZ
wersja id	20251219T000000
poczatek wersji obiektu	2025-12-19T00:00
nazwa	strefa wielofunkcyjna z zabudową zagrodową
oznaczenie	261SZ
symbol	SZ
obowiazuje od	2024-06-28
obowiazuje do	obecnie
status	w opracowaniu https://inspire.ec.europa.eu/codelist/ProcessStepGeneralValue/elaboration
charakter ustalenia	ogólnie wiążące https://inspire.ec.europa.eu/codelist/RegulationNatureValue/generallyBinding


profil podstawowy	teren zabudowy zagrodowej teren produkcji w gospodarstwach rolnych teren akwakultury i obsługi rybactwa teren komunikacji teren zieleni urządzonej teren ogrodów działkowych teren infrastruktury technicznej
profil dodatkowy	teren wielkotowarowej produkcji rolnej teren usług teren wód
maksymalna nadziemna intensywnosc zabudowy	0.4
maksymalny udzial powierzchni zabudowy	20%
maksymalna wysokosc zabudowy	10.0 m
minimalny udzial powierzchni biologicznie czynnej	30%
geometria	
plan	https://www.gov.pl/zagospodarowanieprzestrzenne/app/AktPlanowaniaPrzestrzennego/PL.ZIPPZP.11393/100205-POG/1POG
strefa planistyczna	PL.ZIPPZP.11393_100205-POG_1POG-262SZ_20251219T000000
identfier	https://www.gov.pl/zagospodarowanieprzestrzenne/app/StrefaPlanistyczna/PL.ZIPPZP.11393/100205-POG/1POG-262SZ/20251219T000000
przestrzen nazw	PL.ZIPPZP.11393/100205-POG
lokalny id	1POG-262SZ
wersja id	20251219T000000
poczatek wersji obiektu	2025-12-19T00:00
nazwa	strefa wielofunkcyjna z zabudową zagrodową
oznaczenie	262SZ
symbol	SZ
obowiazuje od	2024-06-28
obowiazuje do	obecnie
status	w opracowaniu https://inspire.ec.europa.eu/codelist/ProcessStepGeneralValue/elaboration
charakter ustalenia	ogólnie wiążące https://inspire.ec.europa.eu/codelist/RegulationNatureValue

	/generallyBinding
profil podstawowy	teren zabudowy zagrodowej teren produkcji w gospodarstwach rolnych teren akwakultury i obsługi rybactwa teren komunikacji teren zieleni urządzonej teren ogrodów działkowych teren infrastruktury technicznej
profil dodatkowy	teren wielkotowarowej produkcji rolnej teren usług teren wód
maksymalna nadziemna intensywnosc zabudowy	0.4
maksymalny udzial powierzchni zabudowy	20%
maksymalna wysokosc zabudowy	10.0 m
minimalny udzial powierzchni biologicznie czynnej	30%
geometria	
plan	https://www.gov.pl/zagospodarowanieprzestrzenne/app/AktPlanowaniaPrzestrzennego/PL.ZIPPZP.11393/100205-POG/1POG
strefa planistyczna	PL.ZIPPZP.11393_100205-POG_1POG-263SZ_20251219T000000
identfier	https://www.gov.pl/zagospodarowanieprzestrzenne/app/StrefaPlanistyczna/PL.ZIPPZP.11393/100205-POG/1POG-263SZ/20251219T000000
przestrzen nazw	PL.ZIPPZP.11393/100205-POG
lokalny id	1POG-263SZ
wersja id	20251219T000000
poczatek wersji obiektu	2025-12-19T00:00
nazwa	strefa wielofunkcyjna z zabudową zagrodową
oznaczenie	263SZ
symbol	SZ
obowiazuje od	2024-06-28
obowiazuje do	obecnie
status	w opracowaniu https://inspire.ec.europa.eu/codelist/ProcessStepGeneralValue/elaboration

charakter ustalenia	ogólnie wiążące https://inspire.ec.europa.eu/codelist/RegulationNatureValue/generallyBinding
profil podstawowy	teren zabudowy zagrodowej teren produkcji w gospodarstwach rolnych teren akwakultury i obsługi rybactwa teren komunikacji teren zieleni urządzonej teren ogrodów działkowych teren infrastruktury technicznej
profil dodatkowy	teren wielkotowarowej produkcji rolnej teren usług teren wód
maksymalna nadziemna intensywnosc zabudowy	0.4
maksymalny udział powierzchni zabudowy	20%
maksymalna wysokosc zabudowy	10.0 m
minimalny udział powierzchni biologicznie czynnej	30%
geometria	
plan	https://www.gov.pl/zagospodarowanieprzestrzenne/app/AktPlanowaniaPrzestrzennego/PL.ZIPPZP.11393/100205-POG/1POG
strefa planistyczna	PL.ZIPPZP.11393_100205-POG_1POG-264SZ_20251219T000000
identfier	https://www.gov.pl/zagospodarowanieprzestrzenne/app/StrefaPlanistyczna/PL.ZIPPZP.11393/100205-POG/1POG-264SZ/20251219T000000
przestrzen nazw	PL.ZIPPZP.11393/100205-POG
lokalny id	1POG-264SZ
wersja id	20251219T000000
początek wersji obiektu	2025-12-19T00:00
nazwa	strefa wielofunkcyjna z zabudową zagrodową
oznaczenie	264SZ
symbol	SZ
obowiązuje od	2024-06-28
obowiązuje do	obecnie
status	w opracowaniu https://inspire.ec.europa.eu/codelist/ProcessStepGeneralValue

	/elaboration
charakter ustalenia	ogólnie wiążące https://inspire.ec.europa.eu/codelist/RegulationNatureValue/generallyBinding
profil podstawowy	teren zabudowy zagrodowej teren produkcji w gospodarstwach rolnych teren akwakultury i obsługi rybactwa teren komunikacji teren zieleni urządzonej teren ogrodów działkowych teren infrastruktury technicznej
profil dodatkowy	teren wielkotowarowej produkcji rolnej teren rolnictwa z zakazem zabudowy teren usług teren wód
maksymalna nadziemna intensywnosc zabudowy	0.6
maksymalny udział powierzchni zabudowy	30%
maksymalna wysokosc zabudowy	15.0 m
minimalny udział powierzchni biologicznie czynnej	40%
geometria	
plan	https://www.gov.pl/zagospodarowanieprzestrzenne/app/AktPlanowaniaPrzestrzennego/PL.ZIPPZP.11393/100205-POG/1POG
strefa planistyczna	PL.ZIPPZP.11393_100205-POG_1POG-265SZ_20251219T000000
identfier	https://www.gov.pl/zagospodarowanieprzestrzenne/app/StrefaPlanistyczna/PL.ZIPPZP.11393/100205-POG/1POG-265SZ/20251219T000000
przestrzen nazw	PL.ZIPPZP.11393/100205-POG
lokalny id	1POG-265SZ
wersja id	20251219T000000
poczatek wersji obiektu	2025-12-19T00:00
nazwa	strefa wielofunkcyjna z zabudową zagrodową
oznaczenie	265SZ
symbol	SZ
obowiazuje od	2024-06-28
obowiazuje do	obecnie

status	w opracowaniu https://inspire.ec.europa.eu/codelist/ProcessStepGeneralValue/elaboration
charakter ustalenia	ogólnie wiążące https://inspire.ec.europa.eu/codelist/RegulationNatureValue/generallyBinding
profil podstawowy	teren zabudowy zagrodowej teren produkcji w gospodarstwach rolnych teren akwakultury i obsługi rybactwa teren komunikacji teren zieleni urządzonej teren ogrodów działkowych teren infrastruktury technicznej
profil dodatkowy	teren wielkotowarowej produkcji rolnej teren rolnictwa z zakazem zabudowy teren usług teren wód
maksymalna nadziemna intensywnosc zabudowy	0.6
maksymalny udzial powierzchni zabudowy	30%
maksymalna wysokosc zabudowy	15.0 m
minimalny udzial powierzchni biologicznie czynnej	40%
geometria	
plan	https://www.gov.pl/zagospodarowanieprzestrzenne/app/AktPlanowaniaPrzestrzennego/PL.ZIPPZP.11393/100205-POG/1POG
strefa planistyczna	PL.ZIPPZP.11393_100205-POG_1POG-266SZ_20251219T000000
identfier	https://www.gov.pl/zagospodarowanieprzestrzenne/app/StrefaPlanistyczna/PL.ZIPPZP.11393/100205-POG/1POG-266SZ/20251219T000000
przestrzen nazw	PL.ZIPPZP.11393/100205-POG
lokalny id	1POG-266SZ
wersja id	20251219T000000
poczatek wersji obiektu	2025-12-19T00:00
nazwa	strefa wielofunkcyjna z zabudową zagrodową
oznaczenie	266SZ
symbol	SZ

obowiązuje od	2024-06-28
obowiązuje do	obecnie
status	w opracowaniu https://inspire.ec.europa.eu/codelist/ProcessStepGeneralValue/elaboration
charakter ustalenia	ogólnie wiążące https://inspire.ec.europa.eu/codelist/RegulationNatureValue/generallyBinding
profil podstawowy	teren zabudowy zagrodowej teren produkcji w gospodarstwach rolnych teren akwakultury i obsługi rybactwa teren komunikacji teren zieleni urządzonej teren ogrodów działkowych teren infrastruktury technicznej
profil dodatkowy	teren wielkotowarowej produkcji rolnej teren usług teren zieleni naturalnej teren wód
maksymalna nadziemna intensywnosc zabudowy	0.6
maksymalny udział powierzchni zabudowy	30%
maksymalna wysokosc zabudowy	10.0 m
minimalny udział powierzchni biologicznie czynnej	40%
geometria	
plan	https://www.gov.pl/zagospodarowanieprzestrzenne/app/AktPlanowaniaPrzestrzennego/PL.ZIPPZP.11393/100205-POG/1POG
strefa planistyczna	PL.ZIPPZP.11393_100205-POG_1POG-267SZ_20251219T000000
identfier	https://www.gov.pl/zagospodarowanieprzestrzenne/app/StrefaPlanistyczna/PL.ZIPPZP.11393/100205-POG/1POG-267SZ/20251219T000000
przestrzen nazw	PL.ZIPPZP.11393/100205-POG
lokalny id	1POG-267SZ
wersja id	20251219T000000
poczatek wersji obiektu	2025-12-19T00:00
nazwa	strefa wielofunkcyjna z zabudową zagrodową

oznaczenie	267SZ
symbol	SZ
obowiązuje od	2024-06-28
obowiązuje do	obecnie
status	w opracowaniu https://inspire.ec.europa.eu/codelist/ProcessStepGeneralValue/elaboration
charakter ustalenia	ogólnie wiążące https://inspire.ec.europa.eu/codelist/RegulationNatureValue/generallyBinding
profil podstawowy	teren zabudowy zagrodowej teren produkcji w gospodarstwach rolnych teren akwakultury i obsługi rybactwa teren komunikacji teren zieleni urządzonej teren ogrodów działkowych teren infrastruktury technicznej
profil dodatkowy	teren wielkotowarowej produkcji rolnej teren rolnictwa z zakazem zabudowy teren usług teren wód
maksymalna nadziemna intensywnosc zabudowy	0.6
maksymalny udział powierzchni zabudowy	30%
maksymalna wysokosc zabudowy	15.0 m
minimalny udział powierzchni biologicznie czynnej	40%
geometria	
plan	https://www.gov.pl/zagospodarowanieprzestrzenne/app/AktPlanowaniaPrzestrzennego/PL.ZIPPZP.11393/100205-POG/1POG
strefa planistyczna	PL.ZIPPZP.11393_100205-POG_1POG-268SZ_20251219T000000
identfier	https://www.gov.pl/zagospodarowanieprzestrzenne/app/StrefaPlanistyczna/PL.ZIPPZP.11393/100205-POG/1POG-268SZ/20251219T000000
przestrzen nazw	PL.ZIPPZP.11393/100205-POG
lokalny id	1POG-268SZ
wersja id	20251219T000000

początek wersji obiektu	2025-12-19T00:00
nazwa	strefa wielofunkcyjna z zabudową zagrodową
oznaczenie	268SZ
symbol	SZ
obowiązuje od	2024-06-28
obowiązuje do	obecnie
status	w opracowaniu https://inspire.ec.europa.eu/codelist/ProcessStepGeneralValue/elaboration
charakter ustalenia	ogólnie wiążące https://inspire.ec.europa.eu/codelist/RegulationNatureValue/generallyBinding
profil podstawowy	teren zabudowy zagrodowej teren produkcji w gospodarstwach rolnych teren akwakultury i obsługi rybactwa teren komunikacji teren zieleni urządzonej teren ogrodów działkowych teren infrastruktury technicznej
profil dodatkowy	teren wielkotowarowej produkcji rolnej teren usług teren zieleni naturalnej teren wód
maksymalna nadziemna intensywność zabudowy	0.6
maksymalny udział powierzchni zabudowy	30%
maksymalna wysokość zabudowy	10.0 m
minimalny udział powierzchni biologicznie czynnej	60%
geometria	
plan	https://www.gov.pl/zagospodarowanieprzestrzenne/app/AktPlanowaniaPrzestrzennego/PL.ZIPPZP.11393/100205-POG/1POG
strefa planistyczna	PL.ZIPPZP.11393_100205-POG_1POG-269SZ_20251219T000000
identyfikator	https://www.gov.pl/zagospodarowanieprzestrzenne/app/StrefaPlanistyczna/PL.ZIPPZP.11393/100205-POG/1POG-269SZ/20251219T000000
przestrzeń nazw	PL.ZIPPZP.11393/100205-POG

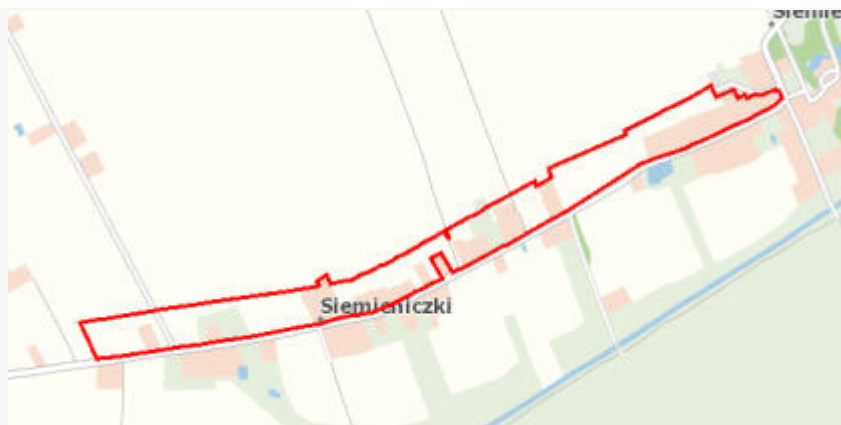
lokalny id	1POG-269SZ
wersja id	20251219T000000
początek wersji obiektu	2025-12-19T00:00
nazwa	strefa wielofunkcyjna z zabudową zagrodową
oznaczenie	269SZ
symbol	SZ
obowiązuje od	2024-06-28
obowiązuje do	obecnie
status	w opracowaniu https://inspire.ec.europa.eu/codelist/ProcessStepGeneralValue/elaboration
charakter ustalenia	ogólnie wiążące https://inspire.ec.europa.eu/codelist/RegulationNatureValue/generallyBinding
profil podstawowy	teren zabudowy zagrodowej teren produkcji w gospodarstwach rolnych teren akwakultury i obsługi rybactwa teren komunikacji teren zieleni urządzonej teren ogrodów działkowych teren infrastruktury technicznej
profil dodatkowy	teren wielkotowarowej produkcji rolnej teren usług teren zieleni naturalnej teren wód
maksymalna nadziemna intensywność zabudowy	0.6
maksymalny udział powierzchni zabudowy	30%
maksymalna wysokość zabudowy	10.0 m
minimalny udział powierzchni biologicznie czynnej	40%
geometria	
plan	https://www.gov.pl/zagospodarowanieprzestrzenne/app/AktPlanowaniaPrzestrzennego/PL.ZIPPZP.11393/100205-POG/1POG
strefa planistyczna	PL.ZIPPZP.11393_100205-POG_1POG-270SZ_20251219T000000
identyfikator	https://www.gov.pl/zagospodarowanieprzestrzenne/app/StrefaPlanistyczna/PL.ZIPPZP.11393/100205-POG/1POG-270SZ

	/20251219T000000
przestrzen nazw	PL.ZIPPZP.11393/100205-POG
lokalny id	1POG-270SZ
wersja id	20251219T000000
początek wersji obiektu	2025-12-19T00:00
nazwa	strefa wielofunkcyjna z zabudową zagrodową
oznaczenie	270SZ
symbol	SZ
obowiązuje od	2024-06-28
obowiązuje do	obecnie
status	w opracowaniu https://inspire.ec.europa.eu/codelist/ProcessStepGeneralValue/elaboration
charakter ustalenia	ogólnie wiążące https://inspire.ec.europa.eu/codelist/RegulationNatureValue/generallyBinding
profil podstawowy	teren zabudowy zagrodowej teren produkcji w gospodarstwach rolnych teren akwakultury i obsługi rybactwa teren komunikacji teren zieleni urządzonej teren ogrodów działkowych teren infrastruktury technicznej
profil dodatkowy	teren wielkotowarowej produkcji rolnej teren rolnictwa z zakazem zabudowy teren usług teren wód
maksymalna nadziemna intensywność zabudowy	0.6
maksymalny udział powierzchni zabudowy	30%
maksymalna wysokość zabudowy	15.0 m
minimalny udział powierzchni biologicznie czynnej	40%
geometria	
plan	https://www.gov.pl/zagospodarowanieprzestrzenne/app/AktPlanowaniaPrzestrzennego/PL.ZIPPZP.11393/100205-POG/1POG
strefa planistyczna	PL.ZIPPZP.11393_100205-POG_1POG-271SZ_20251219T000000

identfier	https://www.gov.pl/zagospodarowanieprzestrzenne/app/StrefaPlanistyczna/PL.ZIPPZP.11393/100205-POG/1POG-271SZ/20251219T000000
przestrzen nazw	PL.ZIPPZP.11393/100205-POG
lokalny id	1POG-271SZ
wersja id	20251219T000000
poczatek wersji obiektu	2025-12-19T00:00
nazwa	strefa wielofunkcyjna z zabudową zagrodową
oznaczenie	271SZ
symbol	SZ
obowiazuje od	2024-06-28
obowiazuje do	obecnie
status	w opracowaniu https://inspire.ec.europa.eu/codelist/ProcessStepGeneralValue/elaboration
charakter ustalenia	ogólnie wiążące https://inspire.ec.europa.eu/codelist/RegulationNatureValue/generallyBinding
profil podstawowy	teren zabudowy zagrodowej teren produkcji w gospodarstwach rolnych teren akwakultury i obsługi rybactwa teren komunikacji teren zieleni urządzonej teren ogrodów działkowych teren infrastruktury technicznej
profil dodatkowy	teren wielkotowarowej produkcji rolnej teren usług teren wód
maksymalna nadziemna intensywnosc zabudowy	0.6
maksymalny udzial powierzchni zabudowy	30%
maksymalna wysokosc zabudowy	10.0 m
minimalny udzial powierzchni biologicznie czynnej	40%
geometria	
plan	https://www.gov.pl/zagospodarowanieprzestrzenne/app/AktPlanowaniaPrzestrzennego/PL.ZIPPZP.11393/100205-POG/1POG

strefa planistyczna	PL.ZIPPZP.11393_100205-POG_1POG-272SZ_20251219T000000
identyfier	https://www.gov.pl/zagospodarowanieprzestrzenne/app/StrefaPlanistyczna/PL.ZIPPZP.11393/100205-POG/1POG-272SZ/20251219T000000
przestrzen nazw	PL.ZIPPZP.11393/100205-POG
lokalny id	1POG-272SZ
wersja id	20251219T000000
początek wersji obiektu	2025-12-19T00:00
nazwa	strefa wielofunkcyjna z zabudową zagrodową
oznaczenie	272SZ
symbol	SZ
obowiązuje od	2024-06-28
obowiązuje do	obecnie
status	w opracowaniu https://inspire.ec.europa.eu/codelist/ProcessStepGeneralValue/elaboration
charakter ustalenia	ogólnie wiążące https://inspire.ec.europa.eu/codelist/RegulationNatureValue/generallyBinding
profil podstawowy	teren zabudowy zagrodowej teren produkcji w gospodarstwach rolnych teren akwakultury i obsługi rybactwa teren komunikacji teren zieleni urządzonej teren ogrodów działkowych teren infrastruktury technicznej
profil dodatkowy	teren wielkotowarowej produkcji rolnej teren usług teren wód
maksymalna nadziemna intensywność zabudowy	0.9
maksymalny udział powierzchni zabudowy	30%
maksymalna wysokość zabudowy	15.0 m
minimalny udział powierzchni biologicznie czynnej	40%
geometria	
plan	https://www.gov.pl/zagospodarowanieprzestrzenne/app

strefa planistyczna	PL.ZIPPZP.11393_100205-POG_1POG-273SZ_20251219T000000
identfier	https://www.gov.pl/zagospodarowanieprzestrzenne/app/StrefaPlanistyczna/PL.ZIPPZP.11393/100205-POG/1POG-273SZ/20251219T000000
przestrzen nazw	PL.ZIPPZP.11393/100205-POG
lokalny id	1POG-273SZ
wersja id	20251219T000000
poczatek wersji obiektu	2025-12-19T00:00
nazwa	strefa wielofunkcyjna z zabudową zagrodową
oznaczenie	273SZ
symbol	SZ
obowiazuje od	2024-06-28
obowiazuje do	obecnie
status	w opracowaniu https://inspire.ec.europa.eu/codelist/ProcessStepGeneralValue/elaboration
charakter ustalenia	ogólnie wiążące https://inspire.ec.europa.eu/codelist/RegulationNatureValue/generallyBinding
profil podstawowy	teren zabudowy zagrodowej teren produkcji w gospodarstwach rolnych teren akwakultury i obsługi rybactwa teren komunikacji teren zieleni urządzonej teren ogrodów działkowych teren infrastruktury technicznej
profil dodatkowy	teren wielkotowarowej produkcji rolnej teren usług teren wód
maksymalna nadziemna intensywnosc zabudowy	0.6
maksymalny udzial powierzchni zabudowy	30%
maksymalna wysokosc zabudowy	15.0 m
minimalny udzial powierzchni biologicznie czynnej	40%

geometria

plan	https://www.gov.pl/zagospodarowanieprzestrzenne/app/AktPlanowaniaPrzestrzennego/PL.ZIPPZP.11393/100205-POG/1POG
strefa planistyczna	PL.ZIPPZP.11393_100205-POG_1POG-274SZ_20251219T000000
identfier	https://www.gov.pl/zagospodarowanieprzestrzenne/app/StrefaPlanistyczna/PL.ZIPPZP.11393/100205-POG/1POG-274SZ/20251219T000000
przestrzen nazw	PL.ZIPPZP.11393/100205-POG
lokalny id	1POG-274SZ
wersja id	20251219T000000
początek wersji obiektu	2025-12-19T00:00
nazwa	strefa wielofunkcyjna z zabudową zagrodową
oznaczenie	274SZ
symbol	SZ
obowiązuje od	2024-06-28
obowiązuje do	obecnie
status	w opracowaniu https://inspire.ec.europa.eu/codelist/ProcessStepGeneralValue/elaboration
charakter ustalenia	ogólnie wiążące https://inspire.ec.europa.eu/codelist/RegulationNatureValue/generallyBinding
profil podstawowy	teren zabudowy zagrodowej teren produkcji w gospodarstwach rolnych teren akwakultury i obsługi rybactwa teren komunikacji teren zieleni urządzonej teren ogrodów działkowych teren infrastruktury technicznej
profil dodatkowy	teren wielkotowarowej produkcji rolnej teren usług teren wód
maksymalna nadziemna intensywnosc zabudowy	0.9
maksymalny udział powierzchni zabudowy	30%
maksymalna wysokosc zabudowy	15.0 m
minimalny udział powierzchni biologicznie czynnej	40%
geometria	



plan

<https://www.gov.pl/zagospodarowanieprzestrzenne/app/AktPlanowaniaPrzestrzennego/PL.ZIPPZP.11393/100205-POG/1POG>

strefa planistyczna

PL.ZIPPZP.11393_100205-POG_1POG-275SZ_20251219T000000

identfier

<https://www.gov.pl/zagospodarowanieprzestrzenne/app/StrefaPlanistyczna/PL.ZIPPZP.11393/100205-POG/1POG-275SZ/20251219T000000>

przestrzen nazw

PL.ZIPPZP.11393/100205-POG

lokalny id

1POG-275SZ

wersja id

20251219T000000

poczatek wersji obiektu

2025-12-19T00:00

nazwa

strefa wielofunkcyjna z zabudową zagrodową

oznaczenie

275SZ

symbol

SZ

obowiazuje od

2024-06-28

obowiazuje do

obecnie

status

w opracowaniu
<https://inspire.ec.europa.eu/codelist/ProcessStepGeneralValue/elaboration>

charakter ustalenia

ogólnie wiążące
<https://inspire.ec.europa.eu/codelist/RegulationNatureValue/generallyBinding>

profil podstawowy

teren zabudowy zagrodowej
teren produkcji w gospodarstwach rolnych
teren akwakultury i obsługi rybactwa
teren komunikacji
teren zieleni urządzonej
teren ogrodów działkowych
teren infrastruktury technicznej

profil dodatkowy

teren wielkotowarowej produkcji rolnej
teren usług
teren wód

maksymalna nadziemna intensywnosc zabudowy

0.6

maksymalny udzial powierzchni zabudowy

30%

maksymalna wysokosc zabudowy

10.0 m

minimalny udzial powierzchni

biologicznie czynnej	40%
geometria	
plan	https://www.gov.pl/zagospodarowanieprzestrzenne/app/AktPlanowaniaPrzestrzennego/PL.ZIPPZP.11393/100205-POG/1POG
strefa planistyczna	PL.ZIPPZP.11393_100205-POG_1POG-276SZ_20251219T000000
identfier	https://www.gov.pl/zagospodarowanieprzestrzenne/app/StrefaPlanistyczna/PL.ZIPPZP.11393/100205-POG/1POG-276SZ/20251219T000000
przestrzen nazw	PL.ZIPPZP.11393/100205-POG
lokalny id	1POG-276SZ
wersja id	20251219T000000
początek wersji obiektu	2025-12-19T00:00
nazwa	strefa wielofunkcyjna z zabudową zagrodową
oznaczenie	276SZ
symbol	SZ
obowiązuje od	2024-06-28
obowiązuje do	obecnie
status	w opracowaniu https://inspire.ec.europa.eu/codelist/ProcessStepGeneralValue/elaboration
charakter ustalenia	ogólnie wiążące https://inspire.ec.europa.eu/codelist/RegulationNatureValue/generallyBinding
profil podstawowy	teren zabudowy zagrodowej teren produkcji w gospodarstwach rolnych teren akwakultury i obsługi rybactwa teren komunikacji teren zieleni urządzonej teren ogrodów działkowych teren infrastruktury technicznej
profil dodatkowy	teren wielkotowarowej produkcji rolnej teren usług teren wód
maksymalna nadziemna intensywnosc zabudowy	0.9
maksymalny udział powierzchni zabudowy	30%
maksymalna wysokosc zabudowy	15.0 m

minimalny udział powierzchni biologicznie czynnej	40%
geometria	
plan	https://www.gov.pl/zagospodarowanieprzestrzenne/app/AktPlanowaniaPrzestrzennego/PL.ZIPPZP.11393/100205-POG/1POG
strefa planistyczna	PL.ZIPPZP.11393_100205-POG_1POG-277SZ_20251219T000000
identyfier	https://www.gov.pl/zagospodarowanieprzestrzenne/app/StrefaPlanistyczna/PL.ZIPPZP.11393/100205-POG/1POG-277SZ/20251219T000000
przestrzen nazw	PL.ZIPPZP.11393/100205-POG
lokalny id	1POG-277SZ
wersja id	20251219T000000
poczatek wersji obiektu	2025-12-19T00:00
nazwa	strefa wielofunkcyjna z zabudową zagrodową
oznaczenie	277SZ
symbol	SZ
obowiazuje od	2024-06-28
obowiazuje do	obecnie
status	w opracowaniu https://inspire.ec.europa.eu/codelist/ProcessStepGeneralValue/elaboration
charakter ustalenia	ogólnie wiążące https://inspire.ec.europa.eu/codelist/RegulationNatureValue/generallyBinding
profil podstawowy	teren zabudowy zagrodowej teren produkcji w gospodarstwach rolnych teren akwakultury i obsługi rybactwa teren komunikacji teren zieleni urządzonej teren ogrodów działkowych teren infrastruktury technicznej
profil dodatkowy	teren wielkotowarowej produkcji rolnej teren usług teren wód
maksymalna nadziemna intensywnosc zabudowy	0.4
maksymalny udział powierzchni zabudowy	20%

maksymalna wysokość zabudowy	15.0 m
minimalny udział powierzchni biologicznie czynnej	30%
geometria	
plan	https://www.gov.pl/zagospodarowanieprzestrzenne/app/AktPlanowaniaPrzestrzennego/PL.ZIPPZP.11393/100205-POG/1POG
strefa planistyczna	PL.ZIPPZP.11393_100205-POG_1POG-278SZ_20251219T000000
identyfikator	https://www.gov.pl/zagospodarowanieprzestrzenne/app/StrefaPlanistyczna/PL.ZIPPZP.11393/100205-POG/1POG-278SZ/20251219T000000
przestrzeń nazw	PL.ZIPPZP.11393/100205-POG
lokalny id	1POG-278SZ
wersja id	20251219T000000
początek wersji obiektu	2025-12-19T00:00
nazwa	strefa wielofunkcyjna z zabudową zagrodową
oznaczenie	278SZ
symbol	SZ
obowiązuje od	2024-06-28
obowiązuje do	obecnie
status	w opracowaniu https://inspire.ec.europa.eu/codelist/ProcessStepGeneralValue/elaboration
charakter ustalenia	ogólnie wiążące https://inspire.ec.europa.eu/codelist/RegulationNatureValue/generallyBinding
profil podstawowy	teren zabudowy zagrodowej teren produkcji w gospodarstwach rolnych teren akwakultury i obsługi rybactwa teren komunikacji teren zieleni urządzonej teren ogrodów działkowych teren infrastruktury technicznej
profil dodatkowy	teren wielkotowarowej produkcji rolnej teren usług teren wód
maksymalna nadziemna intensywność zabudowy	0.6
maksymalny udział powierzchni	

zabudowy	30%
maksymalna wysokość zabudowy	15.0 m
minimalny udział powierzchni biologicznie czynnej	40%
geometria	
plan	https://www.gov.pl/zagospodarowanieprzestrzenne/app/AktPlanowaniaPrzestrzennego/PL.ZIPPZP.11393/100205-POG/1POG
strefa planistyczna	PL.ZIPPZP.11393_100205-POG_1POG-279SZ_20251219T000000
identyfikator	https://www.gov.pl/zagospodarowanieprzestrzenne/app/StrefaPlanistyczna/PL.ZIPPZP.11393/100205-POG/1POG-279SZ/20251219T000000
przestrzeń nazw	PL.ZIPPZP.11393/100205-POG
lokalny id	1POG-279SZ
wersja id	20251219T000000
początek wersji obiektu	2025-12-19T00:00
nazwa	strefa wielofunkcyjna z zabudową zagrodową
oznaczenie	279SZ
symbol	SZ
obowiązuje od	2024-06-28
obowiązuje do	obecnie
status	w opracowaniu https://inspire.ec.europa.eu/codelist/ProcessStepGeneralValue/elaboration
charakter ustalenia	ogólnie wiążące https://inspire.ec.europa.eu/codelist/RegulationNatureValue/generallyBinding
profil podstawowy	teren zabudowy zagrodowej teren produkcji w gospodarstwach rolnych teren akwakultury i obsługi rybactwa teren komunikacji teren zieleni urządzonej teren ogrodów działkowych teren infrastruktury technicznej
profil dodatkowy	teren wielkotowarowej produkcji rolnej teren usług teren wód
maksymalna nadziemna intensywność zabudowy	0.9

maksymalny udział powierzchni zabudowy	30%
maksymalna wysokość zabudowy	10.0 m
minimalny udział powierzchni biologicznie czynnej	40%
geometria	
plan	https://www.gov.pl/zagospodarowanieprzestrzenne/app/AktPlanowaniaPrzestrzennego/PL.ZIPPZP.11393/100205-POG/1POG
strefa planistyczna	PL.ZIPPZP.11393_100205-POG_1POG-280SZ_20251219T000000
identyfier	https://www.gov.pl/zagospodarowanieprzestrzenne/app/StrefaPlanistyczna/PL.ZIPPZP.11393/100205-POG/1POG-280SZ/20251219T000000
przestrzeń nazw	PL.ZIPPZP.11393/100205-POG
lokalny id	1POG-280SZ
wersja id	20251219T000000
początek wersji obiektu	2025-12-19T00:00
nazwa	strefa wielofunkcyjna z zabudową zagrodową
oznaczenie	280SZ
symbol	SZ
obowiązuje od	2024-06-28
obowiązuje do	obecnie
status	w opracowaniu https://inspire.ec.europa.eu/codelist/ProcessStepGeneralValue/elaboration
charakter ustalenia	ogólnie wiążące https://inspire.ec.europa.eu/codelist/RegulationNatureValue/generallyBinding
profil podstawowy	teren zabudowy zagrodowej teren produkcji w gospodarstwach rolnych teren akwakultury i obsługi rybactwa teren komunikacji teren zieleni urządzonej teren ogrodów działkowych teren infrastruktury technicznej
profil dodatkowy	teren wielkotowarowej produkcji rolnej teren usług teren wód
maksymalna nadziemna	

intensywnosc zabudowy	0.9
maksymalny udzial powierzchni zabudowy	30%
maksymalna wysokosc zabudowy	10.0 m
minimalny udzial powierzchni biologicznie czynnej	40%
geometria	
plan	https://www.gov.pl/zagospodarowanieprzestrzenne/app/AktPlanowaniaPrzestrzennego/PL.ZIPPZP.11393/100205-POG/1POG
obszar uzupelnienia zabudowy	PL.ZIPPZP.11393_100205-POG_1POG-1OUZ_20251219T000000
identfier	https://www.gov.pl/zagospodarowanieprzestrzenne/app/ObszarUzupelnieniaZabudowy/PL.ZIPPZP.11393/100205-POG/1POG-1OUZ/20251219T000000
przestrzen nazw	PL.ZIPPZP.11393/100205-POG
lokalny id	1POG-1OUZ
wersja id	20251219T000000
poczatek wersji obiektu	2025-12-19T00:00
nazwa	Obszar uzupełnienia zabudowy
oznaczenie	1OUZ
symbol	OUZ
obowiazuje od	2024-09-30
obowiazuje do	obecnie
status	w opracowaniu https://inspire.ec.europa.eu/codelist/ProcessStepGeneralValue/elaboration
charakter ustalenia	ogólnie wiążące https://inspire.ec.europa.eu/codelist/RegulationNatureValue/generallyBinding
geometria	



plan

<https://www.gov.pl/zagospodarowanieprzestrzenne/app/AktPlanowaniaPrzestrzennego/PL.ZIPPZP.11393/100205-POG/1POG>

obszar uzupełnienia zabudowy

PL.ZIPPZP.11393_100205-POG_1POG-2OUZ_20251219T000000

identyfier

<https://www.gov.pl/zagospodarowanieprzestrzenne/app/ObszarUzupelnieniaZabudowy/PL.ZIPPZP.11393/100205-POG/1POG-2OUZ/20251219T000000>

przestrzen nazw

PL.ZIPPZP.11393/100205-POG

lokalny id

1POG-2OUZ

wersja id

20251219T000000

początek wersji obiektu

2025-12-19T00:00

nazwa

Obszar uzupełnienia zabudowy

oznaczenie

2OUZ

symbol

OUZ

obowiązuje od

2024-09-30

obowiązuje do

obecnie

status

w opracowaniu
<https://inspire.ec.europa.eu/codelist/ProcessStepGeneralValue/elaboration>

charakter ustalenia

ogólnie wiążące
<https://inspire.ec.europa.eu/codelist/RegulationNatureValue/generallyBinding>

geometria



plan


<https://www.gov.pl/zagospodarowanieprzestrzenne/app/AktPlanowaniaPrzestrzennego/PL.ZIPPZP.11393/100205-POG/1POG>



obszar uzupełnienia zabudowy

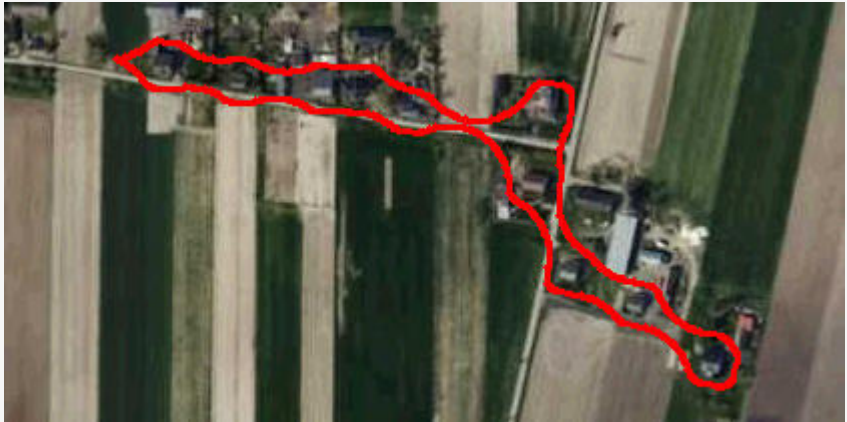
PL.ZIPPZP.11393_100205-POG_1POG-3OUZ_20251219T000000

identyfier

<https://www.gov.pl/zagospodarowanieprzestrzenne/app>

	/ObszarUzupełnieniaZabudowy/PL.ZIPPZP.11393/100205-POG/1POG-3OUZ/20251219T000000
przestrzen nazw	PL.ZIPPZP.11393/100205-POG
lokalny id	1POG-3OUZ
wersja id	20251219T000000
początek wersji obiektu	2025-12-19T00:00
nazwa	Obszar uzupełnienia zabudowy
oznaczenie	3OUZ
symbol	OUZ
obowiązuje od	2024-09-30
obowiązuje do	obecnie
status	w opracowaniu https://inspire.ec.europa.eu/codelist/ProcessStepGeneralValue/elaboration
charakter ustalenia	ogólnie wiążące https://inspire.ec.europa.eu/codelist/RegulationNatureValue/generallyBinding
geometria	
plan	https://www.gov.pl/zagospodarowanieprzestrzenne/app/AktPlanowaniaPrzestrzennego/PL.ZIPPZP.11393/100205-POG/1POG
obszar uzupełnienia zabudowy	PL.ZIPPZP.11393_100205-POG_1POG-4OUZ_20251219T000000
identyfier	https://www.gov.pl/zagospodarowanieprzestrzenne/app/ObszarUzupełnieniaZabudowy/PL.ZIPPZP.11393/100205-POG/1POG-4OUZ/20251219T000000
przestrzen nazw	PL.ZIPPZP.11393/100205-POG
lokalny id	1POG-4OUZ
wersja id	20251219T000000
początek wersji obiektu	2025-12-19T00:00
nazwa	Obszar uzupełnienia zabudowy
oznaczenie	4OUZ
symbol	OUZ
obowiązuje od	2024-09-30
obowiązuje do	obecnie
status	w opracowaniu https://inspire.ec.europa.eu/codelist/ProcessStepGeneralValue

	/elaboration
charakter ustalenia	ogólnie wiążące https://inspire.ec.europa.eu/codelist/RegulationNatureValue/generallyBinding
geometria	
plan	https://www.gov.pl/zagospodarowanieprzestrzenne/app/AktPlanowaniaPrzestrzennego/PL.ZIPPZP.11393/100205-POG/1POG
obszar uzupełnienia zabudowy	PL.ZIPPZP.11393_100205-POG_1POG-5OUZ_20251219T000000
identfier	https://www.gov.pl/zagospodarowanieprzestrzenne/app/ObszarUzupelnieniaZabudowy/PL.ZIPPZP.11393/100205-POG/1POG-5OUZ/20251219T000000
przestrzen nazw	PL.ZIPPZP.11393/100205-POG
lokalny id	1POG-5OUZ
wersja id	20251219T000000
początek wersji obiektu	2025-12-19T00:00
nazwa	Obszar uzupełnienia zabudowy
oznaczenie	5OUZ
symbol	OUZ
obowiązuje od	2024-09-30
obowiązuje do	obecnie
status	w opracowaniu https://inspire.ec.europa.eu/codelist/ProcessStepGeneralValue/elaboration
charakter ustalenia	ogólnie wiążące https://inspire.ec.europa.eu/codelist/RegulationNatureValue/generallyBinding
geometria	
plan	https://www.gov.pl/zagospodarowanieprzestrzenne/app

obszar uzupełnienia zabudowy	PL.ZIPPZP.11393_100205-POG_1POG-6OUZ_20251219T000000
identfier	https://www.gov.pl/zagospodarowanieprzestrzenne/app/ObszarUzupelnieniaZabudowy/PL.ZIPPZP.11393/100205-POG/1POG-6OUZ/20251219T000000
przestrzen nazw	PL.ZIPPZP.11393/100205-POG
lokalny id	1POG-6OUZ
wersja id	20251219T000000
poczatek wersji obiektu	2025-12-19T00:00
nazwa	Obszar uzupełnienia zabudowy
oznaczenie	6OUZ
symbol	OUZ
obowiazuje od	2024-09-30
obowiazuje do	obecnie
status	w opracowaniu https://inspire.ec.europa.eu/codelist/ProcessStepGeneralValue/elaboration
charakter ustalenia	ogólnie wiążące https://inspire.ec.europa.eu/codelist/RegulationNatureValue/generallyBinding
geometria	
plan	https://www.gov.pl/zagospodarowanieprzestrzenne/app/AktPlanowaniaPrzestrzennego/PL.ZIPPZP.11393/100205-POG/1POG

obszar uzupełnienia zabudowy	PL.ZIPPZP.11393_100205-POG_1POG-7OUZ_20251219T000000
identfier	https://www.gov.pl/zagospodarowanieprzestrzenne/app/ObszarUzupelnieniaZabudowy/PL.ZIPPZP.11393/100205-POG/1POG-7OUZ/20251219T000000
przestrzen nazw	PL.ZIPPZP.11393/100205-POG
lokalny id	1POG-7OUZ
wersja id	20251219T000000
poczatek wersji obiektu	2025-12-19T00:00
nazwa	Obszar uzupełnienia zabudowy
oznaczenie	7OUZ
symbol	OUZ
obowiazuje od	2024-09-30

obowiązuje do	obecnie
status	w opracowaniu https://inspire.ec.europa.eu/codelist/ProcessStepGeneralValue/elaboration
charakter ustalenia	ogólnie wiążące https://inspire.ec.europa.eu/codelist/RegulationNatureValue/generallyBinding
geometria	
plan	https://www.gov.pl/zagospodarowanieprzestrzenne/app/AktPlanowaniaPrzestrzennego/PL.ZIPPZP.11393/100205-POG/1POG
obszar uzupełnienia zabudowy	PL.ZIPPZP.11393_100205-POG_1POG-8OUZ_20251219T000000
identfier	https://www.gov.pl/zagospodarowanieprzestrzenne/app/ObszarUzupelnieniaZabudowy/PL.ZIPPZP.11393/100205-POG/1POG-8OUZ/20251219T000000
przestrzen nazw	PL.ZIPPZP.11393/100205-POG
lokalny id	1POG-8OUZ
wersja id	20251219T000000
początek wersji obiektu	2025-12-19T00:00
nazwa	Obszar uzupełnienia zabudowy
oznaczenie	8OUZ
symbol	OUZ
obowiązuje od	2024-09-30
obowiązuje do	obecnie
status	w opracowaniu https://inspire.ec.europa.eu/codelist/ProcessStepGeneralValue/elaboration
charakter ustalenia	ogólnie wiążące https://inspire.ec.europa.eu/codelist/RegulationNatureValue/generallyBinding
geometria	



plan

<https://www.gov.pl/zagospodarowanieprzestrzenne/app/AktPlanowaniaPrzestrzennego/PL.ZIPPZP.11393/100205-POG/1POG>

obszar uzupełnienia zabudowy

PL.ZIPPZP.11393_100205-POG_1POG-9OUZ_20251219T000000

identyfier

<https://www.gov.pl/zagospodarowanieprzestrzenne/app/ObszarUzupelnieniaZabudowy/PL.ZIPPZP.11393/100205-POG/1POG-9OUZ/20251219T000000>

przestrzen nazw

PL.ZIPPZP.11393/100205-POG

lokalny id

1POG-9OUZ

wersja id

20251219T000000

początek wersji obiektu

2025-12-19T00:00

nazwa

Obszar uzupełnienia zabudowy

oznaczenie

9OUZ

symbol

OUZ

obowiązuje od

2024-09-30

obowiązuje do

obecnie

status

w opracowaniu
<https://inspire.ec.europa.eu/codelist/ProcessStepGeneralValue/elaboration>

charakter ustalenia

ogólnie wiążące
<https://inspire.ec.europa.eu/codelist/RegulationNatureValue/generallyBinding>

geometria



plan


<https://www.gov.pl/zagospodarowanieprzestrzenne/app/AktPlanowaniaPrzestrzennego/PL.ZIPPZP.11393/100205-POG/1POG>

obszar uzupełnienia zabudowy


PL.ZIPPZP.11393_100205-POG_1POG-10OUZ_20251219T000000

identyfier

<https://www.gov.pl/zagospodarowanieprzestrzenne/app>


	/ObszarUzupełnieniaZabudowy/PL.ZIPPZP.11393/100205-POG/1POG-10OUZ/20251219T000000
przestrzen nazw	PL.ZIPPZP.11393/100205-POG
lokalny id	1POG-10OUZ
wersja id	20251219T000000
początek wersji obiektu	2025-12-19T00:00
nazwa	Obszar uzupełnienia zabudowy
oznaczenie	10OUZ
symbol	OUZ
obowiązuje od	2024-09-30
obowiązuje do	obecnie
status	w opracowaniu https://inspire.ec.europa.eu/codelist/ProcessStepGeneralValue/elaboration
charakter ustalenia	ogólnie wiążące https://inspire.ec.europa.eu/codelist/RegulationNatureValue/generallyBinding
geometria	
plan	https://www.gov.pl/zagospodarowanieprzestrzenne/app/AktPlanowaniaPrzestrzennego/PL.ZIPPZP.11393/100205-POG/1POG
obszar uzupełnienia zabudowy	PL.ZIPPZP.11393_100205-POG_1POG-11OUZ_20251219T000000
identyfier	https://www.gov.pl/zagospodarowanieprzestrzenne/app/ObszarUzupełnieniaZabudowy/PL.ZIPPZP.11393/100205-POG/1POG-11OUZ/20251219T000000
przestrzen nazw	PL.ZIPPZP.11393/100205-POG
lokalny id	1POG-11OUZ
wersja id	20251219T000000
początek wersji obiektu	2025-12-19T00:00
nazwa	Obszar uzupełnienia zabudowy
oznaczenie	11OUZ
symbol	OUZ
obowiązuje od	2024-09-30
obowiązuje do	obecnie
status	w opracowaniu https://inspire.ec.europa.eu/codelist/ProcessStepGeneralValue

	/elaboration
charakter ustalenia	ogólnie wiążące https://inspire.ec.europa.eu/codelist/RegulationNatureValue/generallyBinding
geometria	
plan	https://www.gov.pl/zagospodarowanieprzestrzenne/app/AktPlanowaniaPrzestrzennego/PL.ZIPPZP.11393/100205-POG/1POG
obszar uzupełnienia zabudowy	PL.ZIPPZP.11393_100205-POG_1POG-12OUZ_20251219T000000
identfier	https://www.gov.pl/zagospodarowanieprzestrzenne/app/ObszarUzupelnieniaZabudowy/PL.ZIPPZP.11393/100205-POG/1POG-12OUZ/20251219T000000
przestrzen nazw	PL.ZIPPZP.11393/100205-POG
lokalny id	1POG-12OUZ
wersja id	20251219T000000
początek wersji obiektu	2025-12-19T00:00
nazwa	Obszar uzupełnienia zabudowy
oznaczenie	12OUZ
symbol	OUZ
obowiązuje od	2024-09-30
obowiązuje do	obecnie
status	w opracowaniu https://inspire.ec.europa.eu/codelist/ProcessStepGeneralValue/elaboration
charakter ustalenia	ogólnie wiążące https://inspire.ec.europa.eu/codelist/RegulationNatureValue/generallyBinding
geometria	
plan	https://www.gov.pl/zagospodarowanieprzestrzenne/app

obszar uzupełnienia zabudowy	PL.ZIPPZP.11393_100205-POG_1POG-13OUZ_20251219T000000
identyfier	https://www.gov.pl/zagospodarowanieprzestrzenne/app/ObszarUzupelnieniaZabudowy/PL.ZIPPZP.11393/100205-POG/1POG-13OUZ/20251219T000000
przestrzen nazw	PL.ZIPPZP.11393/100205-POG
lokalny id	1POG-13OUZ
wersja id	20251219T000000
początek wersji obiektu	2025-12-19T00:00
nazwa	Obszar uzupełnienia zabudowy
oznaczenie	13OUZ
symbol	OUZ
obowiązuje od	2024-09-30
obowiązuje do	obecnie
status	w opracowaniu https://inspire.ec.europa.eu/codelist/ProcessStepGeneralValue/elaboration
charakter ustalenia	ogólnie wiążące https://inspire.ec.europa.eu/codelist/RegulationNatureValue/generallyBinding
geometria	
plan	https://www.gov.pl/zagospodarowanieprzestrzenne/app/AktPlanowaniaPrzestrzennego/PL.ZIPPZP.11393/100205-POG/1POG

obszar uzupełnienia zabudowy	PL.ZIPPZP.11393_100205-POG_1POG-14OUZ_20251219T000000
identyfier	https://www.gov.pl/zagospodarowanieprzestrzenne/app/ObszarUzupelnieniaZabudowy/PL.ZIPPZP.11393/100205-POG/1POG-14OUZ/20251219T000000
przestrzen nazw	PL.ZIPPZP.11393/100205-POG
lokalny id	1POG-14OUZ
wersja id	20251219T000000
początek wersji obiektu	2025-12-19T00:00
nazwa	Obszar uzupełnienia zabudowy
oznaczenie	14OUZ
symbol	OUZ
obowiązuje od	2024-09-30

obowiązuje do	obecnie
status	w opracowaniu https://inspire.ec.europa.eu/codelist/ProcessStepGeneralValue/elaboration
charakter ustalenia	ogólnie wiążące https://inspire.ec.europa.eu/codelist/RegulationNatureValue/generallyBinding
geometria	
plan	https://www.gov.pl/zagospodarowanieprzestrzenne/app/AktPlanowaniaPrzestrzennego/PL.ZIPPZP.11393/100205-POG/1POG
obszar uzupełnienia zabudowy	PL.ZIPPZP.11393_100205-POG_1POG-15OUZ_20251219T000000
identfier	https://www.gov.pl/zagospodarowanieprzestrzenne/app/ObszarUzupelnieniaZabudowy/PL.ZIPPZP.11393/100205-POG/1POG-15OUZ/20251219T000000
przestrzen nazw	PL.ZIPPZP.11393/100205-POG
lokalny id	1POG-15OUZ
wersja id	20251219T000000
początek wersji obiektu	2025-12-19T00:00
nazwa	Obszar uzupełnienia zabudowy
oznaczenie	15OUZ
symbol	OUZ
obowiązuje od	2024-09-30
obowiązuje do	obecnie
status	w opracowaniu https://inspire.ec.europa.eu/codelist/ProcessStepGeneralValue/elaboration
charakter ustalenia	ogólnie wiążące https://inspire.ec.europa.eu/codelist/RegulationNatureValue/generallyBinding
geometria	



plan

<https://www.gov.pl/zagospodarowanieprzestrzenne/app/AktPlanowaniaPrzestrzennego/PL.ZIPPZP.11393/100205-POG/1POG>

obszar uzupełnienia zabudowy

PL.ZIPPZP.11393_100205-POG_1POG-16OUZ_20251219T000000

identyfier

<https://www.gov.pl/zagospodarowanieprzestrzenne/app/ObszarUzupelnieniaZabudowy/PL.ZIPPZP.11393/100205-POG/1POG-16OUZ/20251219T000000>

przestrzen nazw

PL.ZIPPZP.11393/100205-POG

lokalny id

1POG-16OUZ

wersja id

20251219T000000

początek wersji obiektu

2025-12-19T00:00

nazwa

Obszar uzupełnienia zabudowy

oznaczenie

16OUZ

symbol

OUZ

obowiązuje od

2024-09-30

obowiązuje do

obecnie

status

w opracowaniu
<https://inspire.ec.europa.eu/codelist/ProcessStepGeneralValue/elaboration>

charakter ustalenia

ogólnie wiążące
<https://inspire.ec.europa.eu/codelist/RegulationNatureValue/generallyBinding>

geometria



plan


<https://www.gov.pl/zagospodarowanieprzestrzenne/app/AktPlanowaniaPrzestrzennego/PL.ZIPPZP.11393/100205-POG/1POG>

obszar uzupełnienia zabudowy


PL.ZIPPZP.11393_100205-POG_1POG-17OUZ_20251219T000000

identyfier

<https://www.gov.pl/zagospodarowanieprzestrzenne/app>

	/ObszarUzupełnieniaZabudowy/PL.ZIPPZP.11393/100205-POG/1POG-17OUZ/20251219T000000
przestrzen nazw	PL.ZIPPZP.11393/100205-POG
lokalny id	1POG-17OUZ
wersja id	20251219T000000
początek wersji obiektu	2025-12-19T00:00
nazwa	Obszar uzupełnienia zabudowy
oznaczenie	17OUZ
symbol	OUZ
obowiązuje od	2024-09-30
obowiązuje do	obecnie
status	w opracowaniu https://inspire.ec.europa.eu/codelist/ProcessStepGeneralValue/elaboration
charakter ustalenia	ogólnie wiążące https://inspire.ec.europa.eu/codelist/RegulationNatureValue/generallyBinding
geometria	
plan	https://www.gov.pl/zagospodarowanieprzestrzenne/app/AktPlanowaniaPrzestrzennego/PL.ZIPPZP.11393/100205-POG/1POG
obszar uzupełnienia zabudowy	PL.ZIPPZP.11393_100205-POG_1POG-18OUZ_20251219T000000
identyfier	https://www.gov.pl/zagospodarowanieprzestrzenne/app/ObszarUzupełnieniaZabudowy/PL.ZIPPZP.11393/100205-POG/1POG-18OUZ/20251219T000000
przestrzen nazw	PL.ZIPPZP.11393/100205-POG
lokalny id	1POG-18OUZ
wersja id	20251219T000000
początek wersji obiektu	2025-12-19T00:00
nazwa	Obszar uzupełnienia zabudowy
oznaczenie	18OUZ
symbol	OUZ
obowiązuje od	2024-09-30
obowiązuje do	obecnie
status	w opracowaniu https://inspire.ec.europa.eu/codelist/ProcessStepGeneralValue

	/elaboration
charakter ustalenia	ogólnie wiążące https://inspire.ec.europa.eu/codelist/RegulationNatureValue/generallyBinding
geometria	
plan	https://www.gov.pl/zagospodarowanieprzestrzenne/app/AktPlanowaniaPrzestrzennego/PL.ZIPPZP.11393/100205-POG/1POG
obszar uzupełnienia zabudowy	PL.ZIPPZP.11393_100205-POG_1POG-19OUZ_20251219T000000
identfier	https://www.gov.pl/zagospodarowanieprzestrzenne/app/ObszarUzupelnieniaZabudowy/PL.ZIPPZP.11393/100205-POG/1POG-19OUZ/20251219T000000
przestrzen nazw	PL.ZIPPZP.11393/100205-POG
lokalny id	1POG-19OUZ
wersja id	20251219T000000
początek wersji obiektu	2025-12-19T00:00
nazwa	Obszar uzupełnienia zabudowy
oznaczenie	19OUZ
symbol	OUZ
obowiązuje od	2024-09-30
obowiązuje do	obecnie
status	w opracowaniu https://inspire.ec.europa.eu/codelist/ProcessStepGeneralValue/elaboration
charakter ustalenia	ogólnie wiążące https://inspire.ec.europa.eu/codelist/RegulationNatureValue/generallyBinding
geometria	
plan	https://www.gov.pl/zagospodarowanieprzestrzenne/app

obszar uzupełnienia zabudowy	PL.ZIPPZP.11393_100205-POG_1POG-20OUZ_20251219T000000
identyfier	https://www.gov.pl/zagospodarowanieprzestrzenne/app/ObszarUzupelnieniaZabudowy/PL.ZIPPZP.11393/100205-POG/1POG-20OUZ/20251219T000000
przestrzen nazw	PL.ZIPPZP.11393/100205-POG
lokalny id	1POG-20OUZ
wersja id	20251219T000000
poczatek wersji obiektu	2025-12-19T00:00
nazwa	Obszar uzupełnienia zabudowy
oznaczenie	20OUZ
symbol	OUZ
obowiazuje od	2024-09-30
obowiazuje do	obecnie
status	w opracowaniu https://inspire.ec.europa.eu/codelist/ProcessStepGeneralValue/elaboration
charakter ustalenia	ogólnie wiążące https://inspire.ec.europa.eu/codelist/RegulationNatureValue/generallyBinding
geometria	
plan	https://www.gov.pl/zagospodarowanieprzestrzenne/app/AktPlanowaniaPrzestrzennego/PL.ZIPPZP.11393/100205-POG/1POG

obszar uzupełnienia zabudowy	PL.ZIPPZP.11393_100205-POG_1POG-21OUZ_20251219T000000
identyfier	https://www.gov.pl/zagospodarowanieprzestrzenne/app/ObszarUzupelnieniaZabudowy/PL.ZIPPZP.11393/100205-POG/1POG-21OUZ/20251219T000000
przestrzen nazw	PL.ZIPPZP.11393/100205-POG
lokalny id	1POG-21OUZ
wersja id	20251219T000000
poczatek wersji obiektu	2025-12-19T00:00
nazwa	Obszar uzupełnienia zabudowy
oznaczenie	21OUZ
symbol	OUZ
obowiazuje od	2024-09-30

obowiązuje do	obecnie
status	w opracowaniu https://inspire.ec.europa.eu/codelist/ProcessStepGeneralValue/elaboration
charakter ustalenia	ogólnie wiążące https://inspire.ec.europa.eu/codelist/RegulationNatureValue/generallyBinding
geometria	
plan	https://www.gov.pl/zagospodarowanieprzestrzenne/app/AktPlanowaniaPrzestrzennego/PL.ZIPPZP.11393/100205-POG/1POG
obszar uzupełnienia zabudowy	PL.ZIPPZP.11393_100205-POG_1POG-22OUZ_20251219T000000
identyfier	https://www.gov.pl/zagospodarowanieprzestrzenne/app/ObszarUzupelnieniaZabudowy/PL.ZIPPZP.11393/100205-POG/1POG-22OUZ/20251219T000000
przestrzen nazw	PL.ZIPPZP.11393/100205-POG
lokalny id	1POG-22OUZ
wersja id	20251219T000000
początek wersji obiektu	2025-12-19T00:00
nazwa	Obszar uzupełnienia zabudowy
oznaczenie	22OUZ
symbol	OUZ
obowiązuje od	2024-09-30
obowiązuje do	obecnie
status	w opracowaniu https://inspire.ec.europa.eu/codelist/ProcessStepGeneralValue/elaboration
charakter ustalenia	ogólnie wiążące https://inspire.ec.europa.eu/codelist/RegulationNatureValue/generallyBinding
geometria	



plan

<https://www.gov.pl/zagospodarowanieprzestrzenne/app/AktPlanowaniaPrzestrzennego/PL.ZIPPZP.11393/100205-POG/1POG>

obszar uzupełnienia zabudowy

PL.ZIPPZP.11393_100205-POG_1POG-23OUZ_20251219T000000

identyfier

<https://www.gov.pl/zagospodarowanieprzestrzenne/app/ObszarUzupelnieniaZabudowy/PL.ZIPPZP.11393/100205-POG/1POG-23OUZ/20251219T000000>

przestrzen nazw

PL.ZIPPZP.11393/100205-POG

lokalny id

1POG-23OUZ

wersja id

20251219T000000

początek wersji obiektu

2025-12-19T00:00

nazwa

Obszar uzupełnienia zabudowy

oznaczenie

23OUZ

symbol

OUZ

obowiązuje od

2024-09-30

obowiązuje do

obecnie

status

w opracowaniu
<https://inspire.ec.europa.eu/codelist/ProcessStepGeneralValue/elaboration>

charakter ustalenia

ogólnie wiążące
<https://inspire.ec.europa.eu/codelist/RegulationNatureValue/generallyBinding>

geometria



plan


<https://www.gov.pl/zagospodarowanieprzestrzenne/app/AktPlanowaniaPrzestrzennego/PL.ZIPPZP.11393/100205-POG/1POG>

obszar uzupełnienia zabudowy


PL.ZIPPZP.11393_100205-POG_1POG-24OUZ_20251219T000000

identyfier


<https://www.gov.pl/zagospodarowanieprzestrzenne/app>

	/ObszarUzupełnieniaZabudowy/PL.ZIPPZP.11393/100205-POG/1POG-24OUZ/20251219T000000
przestrzen nazw	PL.ZIPPZP.11393/100205-POG
lokalny id	1POG-24OUZ
wersja id	20251219T000000
początek wersji obiektu	2025-12-19T00:00
nazwa	Obszar uzupełnienia zabudowy
oznaczenie	24OUZ
symbol	OUZ
obowiązuje od	2024-09-30
obowiązuje do	obecnie
status	w opracowaniu https://inspire.ec.europa.eu/codelist/ProcessStepGeneralValue/elaboration
charakter ustalenia	ogólnie wiążące https://inspire.ec.europa.eu/codelist/RegulationNatureValue/generallyBinding
geometria	
plan	https://www.gov.pl/zagospodarowanieprzestrzenne/app/AktPlanowaniaPrzestrzennego/PL.ZIPPZP.11393/100205-POG/1POG
obszar uzupełnienia zabudowy	PL.ZIPPZP.11393_100205-POG_1POG-25OUZ_20251219T000000
identyfier	https://www.gov.pl/zagospodarowanieprzestrzenne/app/ObszarUzupełnieniaZabudowy/PL.ZIPPZP.11393/100205-POG/1POG-25OUZ/20251219T000000
przestrzen nazw	PL.ZIPPZP.11393/100205-POG
lokalny id	1POG-25OUZ
wersja id	20251219T000000
początek wersji obiektu	2025-12-19T00:00
nazwa	Obszar uzupełnienia zabudowy
oznaczenie	25OUZ
symbol	OUZ
obowiązuje od	2024-09-30
obowiązuje do	obecnie
status	w opracowaniu https://inspire.ec.europa.eu/codelist/ProcessStepGeneralValue

	/elaboration
charakter ustalenia	ogólnie wiążące https://inspire.ec.europa.eu/codelist/RegulationNatureValue/generallyBinding
geometria	
plan	https://www.gov.pl/zagospodarowanieprzestrzenne/app/AktPlanowaniaPrzestrzennego/PL.ZIPPZP.11393/100205-POG/1POG
obszar uzupełnienia zabudowy	PL.ZIPPZP.11393_100205-POG_1POG-26OUZ_20251219T000000
identyfier	https://www.gov.pl/zagospodarowanieprzestrzenne/app/ObszarUzupelnieniaZabudowy/PL.ZIPPZP.11393/100205-POG/1POG-26OUZ/20251219T000000
przestrzen nazw	PL.ZIPPZP.11393/100205-POG
lokalny id	1POG-26OUZ
wersja id	20251219T000000
początek wersji obiektu	2025-12-19T00:00
nazwa	Obszar uzupełnienia zabudowy
oznaczenie	26OUZ
symbol	OUZ
obowiązuje od	2024-09-30
obowiązuje do	obecnie
status	w opracowaniu https://inspire.ec.europa.eu/codelist/ProcessStepGeneralValue/elaboration
charakter ustalenia	ogólnie wiążące https://inspire.ec.europa.eu/codelist/RegulationNatureValue/generallyBinding
geometria	
plan	https://www.gov.pl/zagospodarowanieprzestrzenne/app

obszar uzupełnienia zabudowy	PL.ZIPPZP.11393_100205-POG_1POG-27OUZ_20251219T000000
identfier	https://www.gov.pl/zagospodarowanieprzestrzenne/app/ObszarUzupelnieniaZabudowy/PL.ZIPPZP.11393/100205-POG/1POG-27OUZ/20251219T000000
przestrzen nazw	PL.ZIPPZP.11393/100205-POG
lokalny id	1POG-27OUZ
wersja id	20251219T000000
poczatek wersji obiektu	2025-12-19T00:00
nazwa	Obszar uzupełnienia zabudowy
oznaczenie	27OUZ
symbol	OUZ
obowiazuje od	2024-09-30
obowiazuje do	obecnie
status	w opracowaniu https://inspire.ec.europa.eu/codelist/ProcessStepGeneralValue/elaboration
charakter ustalenia	ogólnie wiążące https://inspire.ec.europa.eu/codelist/RegulationNatureValue/generallyBinding
geometria	
plan	https://www.gov.pl/zagospodarowanieprzestrzenne/app/AktPlanowaniaPrzestrzennego/PL.ZIPPZP.11393/100205-POG/1POG

obszar uzupełnienia zabudowy	PL.ZIPPZP.11393_100205-POG_1POG-28OUZ_20251219T000000
identfier	https://www.gov.pl/zagospodarowanieprzestrzenne/app/ObszarUzupelnieniaZabudowy/PL.ZIPPZP.11393/100205-POG/1POG-28OUZ/20251219T000000
przestrzen nazw	PL.ZIPPZP.11393/100205-POG
lokalny id	1POG-28OUZ
wersja id	20251219T000000
poczatek wersji obiektu	2025-12-19T00:00
nazwa	Obszar uzupełnienia zabudowy
oznaczenie	28OUZ
symbol	OUZ
obowiazuje od	2024-09-30

obowiązuje do	obecnie
status	w opracowaniu https://inspire.ec.europa.eu/codelist/ProcessStepGeneralValue/elaboration
charakter ustalenia	ogólnie wiążące https://inspire.ec.europa.eu/codelist/RegulationNatureValue/generallyBinding
geometria	
plan	https://www.gov.pl/zagospodarowanieprzestrzenne/app/AktPlanowaniaPrzestrzennego/PL.ZIPPZP.11393/100205-POG/1POG
obszar uzupełnienia zabudowy	PL.ZIPPZP.11393_100205-POG_1POG-29OUZ_20251219T000000
identyfier	https://www.gov.pl/zagospodarowanieprzestrzenne/app/ObszarUzupelnieniaZabudowy/PL.ZIPPZP.11393/100205-POG/1POG-29OUZ/20251219T000000
przestrzen nazw	PL.ZIPPZP.11393/100205-POG
lokalny id	1POG-29OUZ
wersja id	20251219T000000
początek wersji obiektu	2025-12-19T00:00
nazwa	Obszar uzupełnienia zabudowy
oznaczenie	29OUZ
symbol	OUZ
obowiązuje od	2024-09-30
obowiązuje do	obecnie
status	w opracowaniu https://inspire.ec.europa.eu/codelist/ProcessStepGeneralValue/elaboration
charakter ustalenia	ogólnie wiążące https://inspire.ec.europa.eu/codelist/RegulationNatureValue/generallyBinding
geometria	



plan

<https://www.gov.pl/zagospodarowanieprzestrzenne/app/AktPlanowaniaPrzestrzennego/PL.ZIPPZP.11393/100205-POG/1POG>

obszar uzupełnienia zabudowy

PL.ZIPPZP.11393_100205-POG_1POG-30OUZ_20251219T000000

identyfier

<https://www.gov.pl/zagospodarowanieprzestrzenne/app/ObszarUzupelnieniaZabudowy/PL.ZIPPZP.11393/100205-POG/1POG-30OUZ/20251219T000000>

przestrzen nazw

PL.ZIPPZP.11393/100205-POG

lokalny id

1POG-30OUZ

wersja id

20251219T000000

początek wersji obiektu

2025-12-19T00:00

nazwa

Obszar uzupełnienia zabudowy

oznaczenie

30OUZ

symbol

OUZ

obowiązuje od

2024-09-30

obowiązuje do

obecnie

status

w opracowaniu
<https://inspire.ec.europa.eu/codelist/ProcessStepGeneralValue/elaboration>

charakter ustalenia

ogólnie wiążące
<https://inspire.ec.europa.eu/codelist/RegulationNatureValue/generallyBinding>

geometria



plan


<https://www.gov.pl/zagospodarowanieprzestrzenne/app/AktPlanowaniaPrzestrzennego/PL.ZIPPZP.11393/100205-POG/1POG>

obszar uzupełnienia zabudowy


PL.ZIPPZP.11393_100205-POG_1POG-31OUZ_20251219T000000

identyfier


<https://www.gov.pl/zagospodarowanieprzestrzenne/app>

	/ObszarUzupełnieniaZabudowy/PL.ZIPPZP.11393/100205-POG/1POG-31OUZ/20251219T000000
przestrzen nazw	PL.ZIPPZP.11393/100205-POG
lokalny id	1POG-31OUZ
wersja id	20251219T000000
początek wersji obiektu	2025-12-19T00:00
nazwa	Obszar uzupełnienia zabudowy
oznaczenie	31OUZ
symbol	OUZ
obowiązuje od	2024-09-30
obowiązuje do	obecnie
status	w opracowaniu https://inspire.ec.europa.eu/codelist/ProcessStepGeneralValue/elaboration
charakter ustalenia	ogólnie wiążące https://inspire.ec.europa.eu/codelist/RegulationNatureValue/generallyBinding
geometria	
plan	https://www.gov.pl/zagospodarowanieprzestrzenne/app/AktPlanowaniaPrzestrzennego/PL.ZIPPZP.11393/100205-POG/1POG
obszar uzupełnienia zabudowy	PL.ZIPPZP.11393_100205-POG_1POG-32OUZ_20251219T000000
identyfier	https://www.gov.pl/zagospodarowanieprzestrzenne/app/ObszarUzupełnieniaZabudowy/PL.ZIPPZP.11393/100205-POG/1POG-32OUZ/20251219T000000
przestrzen nazw	PL.ZIPPZP.11393/100205-POG
lokalny id	1POG-32OUZ
wersja id	20251219T000000
początek wersji obiektu	2025-12-19T00:00
nazwa	Obszar uzupełnienia zabudowy
oznaczenie	32OUZ
symbol	OUZ
obowiązuje od	2024-09-30
obowiązuje do	obecnie
status	w opracowaniu https://inspire.ec.europa.eu/codelist/ProcessStepGeneralValue

	/elaboration
charakter ustalenia	ogólnie wiążące https://inspire.ec.europa.eu/codelist/RegulationNatureValue/generallyBinding
geometria	
plan	https://www.gov.pl/zagospodarowanieprzestrzenne/app/AktPlanowaniaPrzestrzennego/PL.ZIPPZP.11393/100205-POG/1POG
obszar uzupełnienia zabudowy	PL.ZIPPZP.11393_100205-POG_1POG-33OUZ_20251219T000000
identyfier	https://www.gov.pl/zagospodarowanieprzestrzenne/app/ObszarUzupelnieniaZabudowy/PL.ZIPPZP.11393/100205-POG/1POG-33OUZ/20251219T000000
przestrzen nazw	PL.ZIPPZP.11393/100205-POG
lokalny id	1POG-33OUZ
wersja id	20251219T000000
początek wersji obiektu	2025-12-19T00:00
nazwa	Obszar uzupełnienia zabudowy
oznaczenie	33OUZ
symbol	OUZ
obowiązuje od	2024-09-30
obowiązuje do	obecnie
status	w opracowaniu https://inspire.ec.europa.eu/codelist/ProcessStepGeneralValue/elaboration
charakter ustalenia	ogólnie wiążące https://inspire.ec.europa.eu/codelist/RegulationNatureValue/generallyBinding
geometria	
plan	https://www.gov.pl/zagospodarowanieprzestrzenne/app

obszar uzupełnienia zabudowy	PL.ZIPPZP.11393_100205-POG_1POG-34OUZ_20251219T000000
identfier	https://www.gov.pl/zagospodarowanieprzestrzenne/app/ObszarUzupelnieniaZabudowy/PL.ZIPPZP.11393/100205-POG/1POG-34OUZ/20251219T000000
przestrzen nazw	PL.ZIPPZP.11393/100205-POG
lokalny id	1POG-34OUZ
wersja id	20251219T000000
poczatek wersji obiektu	2025-12-19T00:00
nazwa	Obszar uzupełnienia zabudowy
oznaczenie	34OUZ
symbol	OUZ
obowiazuje od	2024-09-30
obowiazuje do	obecnie
status	w opracowaniu https://inspire.ec.europa.eu/codelist/ProcessStepGeneralValue/elaboration
charakter ustalenia	ogólnie wiążące https://inspire.ec.europa.eu/codelist/RegulationNatureValue/generallyBinding
geometria	
plan	https://www.gov.pl/zagospodarowanieprzestrzenne/app/AktPlanowaniaPrzestrzennego/PL.ZIPPZP.11393/100205-POG/1POG

obszar uzupełnienia zabudowy	PL.ZIPPZP.11393_100205-POG_1POG-35OUZ_20251219T000000
identfier	https://www.gov.pl/zagospodarowanieprzestrzenne/app/ObszarUzupelnieniaZabudowy/PL.ZIPPZP.11393/100205-POG/1POG-35OUZ/20251219T000000
przestrzen nazw	PL.ZIPPZP.11393/100205-POG
lokalny id	1POG-35OUZ
wersja id	20251219T000000
poczatek wersji obiektu	2025-12-19T00:00
nazwa	Obszar uzupełnienia zabudowy
oznaczenie	35OUZ
symbol	OUZ
obowiazuje od	2024-09-30

obowiązuje do	obecnie
status	w opracowaniu https://inspire.ec.europa.eu/codelist/ProcessStepGeneralValue/elaboration
charakter ustalenia	ogólnie wiążące https://inspire.ec.europa.eu/codelist/RegulationNatureValue/generallyBinding
geometria	
plan	https://www.gov.pl/zagospodarowanieprzestrzenne/app/AktPlanowaniaPrzestrzennego/PL.ZIPPZP.11393/100205-POG/1POG
obszar uzupełnienia zabudowy	PL.ZIPPZP.11393_100205-POG_1POG-36OUZ_20251219T000000
identyfier	https://www.gov.pl/zagospodarowanieprzestrzenne/app/ObszarUzupelnieniaZabudowy/PL.ZIPPZP.11393/100205-POG/1POG-36OUZ/20251219T000000
przestrzen nazw	PL.ZIPPZP.11393/100205-POG
lokalny id	1POG-36OUZ
wersja id	20251219T000000
początek wersji obiektu	2025-12-19T00:00
nazwa	Obszar uzupełnienia zabudowy
oznaczenie	36OUZ
symbol	OUZ
obowiązuje od	2024-09-30
obowiązuje do	obecnie
status	w opracowaniu https://inspire.ec.europa.eu/codelist/ProcessStepGeneralValue/elaboration
charakter ustalenia	ogólnie wiążące https://inspire.ec.europa.eu/codelist/RegulationNatureValue/generallyBinding
geometria	



plan

<https://www.gov.pl/zagospodarowanieprzestrzenne/app/AktPlanowaniaPrzestrzennego/PL.ZIPPZP.11393/100205-POG/1POG>

obszar uzupełnienia zabudowy

PL.ZIPPZP.11393_100205-POG_1POG-37OUZ_20251219T000000

identyfier

<https://www.gov.pl/zagospodarowanieprzestrzenne/app/ObszarUzupelnieniaZabudowy/PL.ZIPPZP.11393/100205-POG/1POG-37OUZ/20251219T000000>

przestrzen nazw

PL.ZIPPZP.11393/100205-POG

lokalny id

1POG-37OUZ

wersja id

20251219T000000

początek wersji obiektu

2025-12-19T00:00

nazwa

Obszar uzupełnienia zabudowy

oznaczenie

37OUZ

symbol

OUZ

obowiązuje od

2024-09-30

obowiązuje do

obecnie

status

w opracowaniu
<https://inspire.ec.europa.eu/codelist/ProcessStepGeneralValue/elaboration>

charakter ustalenia

ogólnie wiążące
<https://inspire.ec.europa.eu/codelist/RegulationNatureValue/generallyBinding>

geometria



plan


<https://www.gov.pl/zagospodarowanieprzestrzenne/app/AktPlanowaniaPrzestrzennego/PL.ZIPPZP.11393/100205-POG/1POG>

obszar uzupełnienia zabudowy


PL.ZIPPZP.11393_100205-POG_1POG-38OUZ_20251219T000000

identyfier


<https://www.gov.pl/zagospodarowanieprzestrzenne/app>

	/ObszarUzupełnieniaZabudowy/PL.ZIPPZP.11393/100205-POG/1POG-38OUZ/20251219T000000
przestrzen nazw	PL.ZIPPZP.11393/100205-POG
lokalny id	1POG-38OUZ
wersja id	20251219T000000
początek wersji obiektu	2025-12-19T00:00
nazwa	Obszar uzupełnienia zabudowy
oznaczenie	38OUZ
symbol	OUZ
obowiązuje od	2024-09-30
obowiązuje do	obecnie
status	w opracowaniu https://inspire.ec.europa.eu/codelist/ProcessStepGeneralValue/elaboration
charakter ustalenia	ogólnie wiążące https://inspire.ec.europa.eu/codelist/RegulationNatureValue/generallyBinding
geometria	
plan	https://www.gov.pl/zagospodarowanieprzestrzenne/app/AktPlanowaniaPrzestrzennego/PL.ZIPPZP.11393/100205-POG/1POG
obszar uzupełnienia zabudowy	PL.ZIPPZP.11393_100205-POG_1POG-39OUZ_20251219T000000
identyfier	https://www.gov.pl/zagospodarowanieprzestrzenne/app/ObszarUzupełnieniaZabudowy/PL.ZIPPZP.11393/100205-POG/1POG-39OUZ/20251219T000000
przestrzen nazw	PL.ZIPPZP.11393/100205-POG
lokalny id	1POG-39OUZ
wersja id	20251219T000000
początek wersji obiektu	2025-12-19T00:00
nazwa	Obszar uzupełnienia zabudowy
oznaczenie	39OUZ
symbol	OUZ
obowiązuje od	2024-09-30
obowiązuje do	obecnie
status	w opracowaniu https://inspire.ec.europa.eu/codelist/ProcessStepGeneralValue

	/elaboration
charakter ustalenia	ogólnie wiążące https://inspire.ec.europa.eu/codelist/RegulationNatureValue/generallyBinding
geometria	
plan	https://www.gov.pl/zagospodarowanieprzestrzenne/app/AktPlanowaniaPrzestrzennego/PL.ZIPPZP.11393/100205-POG/1POG
obszar uzupełnienia zabudowy	PL.ZIPPZP.11393_100205-POG_1POG-40OUZ_20251219T000000
identyfier	https://www.gov.pl/zagospodarowanieprzestrzenne/app/ObszarUzupelnieniaZabudowy/PL.ZIPPZP.11393/100205-POG/1POG-40OUZ/20251219T000000
przestrzen nazw	PL.ZIPPZP.11393/100205-POG
lokalny id	1POG-40OUZ
wersja id	20251219T000000
początek wersji obiektu	2025-12-19T00:00
nazwa	Obszar uzupełnienia zabudowy
oznaczenie	40OUZ
symbol	OUZ
obowiązuje od	2024-09-30
obowiązuje do	obecnie
status	w opracowaniu https://inspire.ec.europa.eu/codelist/ProcessStepGeneralValue/elaboration
charakter ustalenia	ogólnie wiążące https://inspire.ec.europa.eu/codelist/RegulationNatureValue/generallyBinding
geometria	
plan	https://www.gov.pl/zagospodarowanieprzestrzenne/app

obszar uzupełnienia zabudowy	PL.ZIPPZP.11393_100205-POG_1POG-41OUZ_20251219T000000
identfier	https://www.gov.pl/zagospodarowanieprzestrzenne/app/ObszarUzupelnieniaZabudowy/PL.ZIPPZP.11393/100205-POG/1POG-41OUZ/20251219T000000
przestrzen nazw	PL.ZIPPZP.11393/100205-POG
lokalny id	1POG-41OUZ
wersja id	20251219T000000
poczatek wersji obiektu	2025-12-19T00:00
nazwa	Obszar uzupełnienia zabudowy
oznaczenie	41OUZ
symbol	OUZ
obowiazuje od	2024-09-30
obowiazuje do	obecnie
status	w opracowaniu https://inspire.ec.europa.eu/codelist/ProcessStepGeneralValue/elaboration
charakter ustalenia	ogólnie wiążące https://inspire.ec.europa.eu/codelist/RegulationNatureValue/generallyBinding
geometria	
plan	https://www.gov.pl/zagospodarowanieprzestrzenne/app/AktPlanowaniaPrzestrzennego/PL.ZIPPZP.11393/100205-POG/1POG

obszar uzupełnienia zabudowy	PL.ZIPPZP.11393_100205-POG_1POG-42OUZ_20251219T000000
identfier	https://www.gov.pl/zagospodarowanieprzestrzenne/app/ObszarUzupelnieniaZabudowy/PL.ZIPPZP.11393/100205-POG/1POG-42OUZ/20251219T000000
przestrzen nazw	PL.ZIPPZP.11393/100205-POG
lokalny id	1POG-42OUZ
wersja id	20251219T000000
poczatek wersji obiektu	2025-12-19T00:00
nazwa	Obszar uzupełnienia zabudowy
oznaczenie	42OUZ
symbol	OUZ
obowiazuje od	2024-09-30

obowiązuje do	obecnie
status	w opracowaniu https://inspire.ec.europa.eu/codelist/ProcessStepGeneralValue/elaboration
charakter ustalenia	ogólnie wiążące https://inspire.ec.europa.eu/codelist/RegulationNatureValue/generallyBinding
geometria	
plan	https://www.gov.pl/zagospodarowanieprzestrzenne/app/AktPlanowaniaPrzestrzennego/PL.ZIPPZP.11393/100205-POG/1POG
obszar uzupełnienia zabudowy	PL.ZIPPZP.11393_100205-POG_1POG-43OUZ_20251219T000000
identfier	https://www.gov.pl/zagospodarowanieprzestrzenne/app/ObszarUzupelnieniaZabudowy/PL.ZIPPZP.11393/100205-POG/1POG-43OUZ/20251219T000000
przestrzen nazw	PL.ZIPPZP.11393/100205-POG
lokalny id	1POG-43OUZ
wersja id	20251219T000000
początek wersji obiektu	2025-12-19T00:00
nazwa	Obszar uzupełnienia zabudowy
oznaczenie	43OUZ
symbol	OUZ
obowiązuje od	2024-09-30
obowiązuje do	obecnie
status	w opracowaniu https://inspire.ec.europa.eu/codelist/ProcessStepGeneralValue/elaboration
charakter ustalenia	ogólnie wiążące https://inspire.ec.europa.eu/codelist/RegulationNatureValue/generallyBinding
geometria	



plan

<https://www.gov.pl/zagospodarowanieprzestrzenne/app/AktPlanowaniaPrzestrzennego/PL.ZIPPZP.11393/100205-POG/1POG>

obszar uzupełnienia zabudowy

PL.ZIPPZP.11393_100205-POG_1POG-44OUZ_20251219T000000

identyfier

<https://www.gov.pl/zagospodarowanieprzestrzenne/app/ObszarUzupelnieniaZabudowy/PL.ZIPPZP.11393/100205-POG/1POG-44OUZ/20251219T000000>

przestrzen nazw

PL.ZIPPZP.11393/100205-POG

lokalny id

1POG-44OUZ

wersja id

20251219T000000

początek wersji obiektu

2025-12-19T00:00

nazwa

Obszar uzupełnienia zabudowy

oznaczenie

44OUZ

symbol

OUZ

obowiązuje od

2024-09-30

obowiązuje do

obecnie

status

w opracowaniu
<https://inspire.ec.europa.eu/codelist/ProcessStepGeneralValue/elaboration>

charakter ustalenia

ogólnie wiążące
<https://inspire.ec.europa.eu/codelist/RegulationNatureValue/generallyBinding>

geometria



plan


<https://www.gov.pl/zagospodarowanieprzestrzenne/app/AktPlanowaniaPrzestrzennego/PL.ZIPPZP.11393/100205-POG/1POG>

obszar uzupełnienia zabudowy

PL.ZIPPZP.11393_100205-POG_1POG-45OUZ_20251219T000000

identyfier

<https://www.gov.pl/zagospodarowanieprzestrzenne/app>

	/ObszarUzupełnieniaZabudowy/PL.ZIPPZP.11393/100205-POG/1POG-45OUZ/20251219T000000
przestrzen nazw	PL.ZIPPZP.11393/100205-POG
lokalny id	1POG-45OUZ
wersja id	20251219T000000
początek wersji obiektu	2025-12-19T00:00
nazwa	Obszar uzupełnienia zabudowy
oznaczenie	45OUZ
symbol	OUZ
obowiązuje od	2024-09-30
obowiązuje do	obecnie
status	w opracowaniu https://inspire.ec.europa.eu/codelist/ProcessStepGeneralValue/elaboration
charakter ustalenia	ogólnie wiążące https://inspire.ec.europa.eu/codelist/RegulationNatureValue/generallyBinding
geometria	
plan	https://www.gov.pl/zagospodarowanieprzestrzenne/app/AktPlanowaniaPrzestrzennego/PL.ZIPPZP.11393/100205-POG/1POG
obszar uzupełnienia zabudowy	PL.ZIPPZP.11393_100205-POG_1POG-46OUZ_20251219T000000
identyfier	https://www.gov.pl/zagospodarowanieprzestrzenne/app/ObszarUzupełnieniaZabudowy/PL.ZIPPZP.11393/100205-POG/1POG-46OUZ/20251219T000000
przestrzen nazw	PL.ZIPPZP.11393/100205-POG
lokalny id	1POG-46OUZ
wersja id	20251219T000000
początek wersji obiektu	2025-12-19T00:00
nazwa	Obszar uzupełnienia zabudowy
oznaczenie	46OUZ
symbol	OUZ
obowiązuje od	2024-09-30
obowiązuje do	obecnie
status	w opracowaniu https://inspire.ec.europa.eu/codelist/ProcessStepGeneralValue

	/elaboration
charakter ustalenia	ogólnie wiążące https://inspire.ec.europa.eu/codelist/RegulationNatureValue/generallyBinding
geometria	
plan	https://www.gov.pl/zagospodarowanieprzestrzenne/app/AktPlanowaniaPrzestrzennego/PL.ZIPPZP.11393/100205-POG/1POG
obszar uzupełnienia zabudowy	PL.ZIPPZP.11393_100205-POG_1POG-47OUZ_20251219T000000
identfier	https://www.gov.pl/zagospodarowanieprzestrzenne/app/ObszarUzupelnieniaZabudowy/PL.ZIPPZP.11393/100205-POG/1POG-47OUZ/20251219T000000
przestrzen nazw	PL.ZIPPZP.11393/100205-POG
lokalny id	1POG-47OUZ
wersja id	20251219T000000
początek wersji obiektu	2025-12-19T00:00
nazwa	Obszar uzupełnienia zabudowy
oznaczenie	47OUZ
symbol	OUZ
obowiązuje od	2024-09-30
obowiązuje do	obecnie
status	w opracowaniu https://inspire.ec.europa.eu/codelist/ProcessStepGeneralValue/elaboration
charakter ustalenia	ogólnie wiążące https://inspire.ec.europa.eu/codelist/RegulationNatureValue/generallyBinding
geometria	
plan	https://www.gov.pl/zagospodarowanieprzestrzenne/app

obszar uzupełnienia zabudowy	PL.ZIPPZP.11393_100205-POG_1POG-48OUZ_20251219T000000
identfier	https://www.gov.pl/zagospodarowanieprzestrzenne/app/ObszarUzupelnieniaZabudowy/PL.ZIPPZP.11393/100205-POG/1POG-48OUZ/20251219T000000
przestrzen nazw	PL.ZIPPZP.11393/100205-POG
lokalny id	1POG-48OUZ
wersja id	20251219T000000
poczatek wersji obiektu	2025-12-19T00:00
nazwa	Obszar uzupełnienia zabudowy
oznaczenie	48OUZ
symbol	OUZ
obowiazuje od	2024-09-30
obowiazuje do	obecnie
status	w opracowaniu https://inspire.ec.europa.eu/codelist/ProcessStepGeneralValue/elaboration
charakter ustalenia	ogólnie wiążące https://inspire.ec.europa.eu/codelist/RegulationNatureValue/generallyBinding
geometria	
plan	https://www.gov.pl/zagospodarowanieprzestrzenne/app/AktPlanowaniaPrzestrzennego/PL.ZIPPZP.11393/100205-POG/1POG

obszar uzupełnienia zabudowy	PL.ZIPPZP.11393_100205-POG_1POG-49OUZ_20251219T000000
identfier	https://www.gov.pl/zagospodarowanieprzestrzenne/app/ObszarUzupelnieniaZabudowy/PL.ZIPPZP.11393/100205-POG/1POG-49OUZ/20251219T000000
przestrzen nazw	PL.ZIPPZP.11393/100205-POG
lokalny id	1POG-49OUZ
wersja id	20251219T000000
poczatek wersji obiektu	2025-12-19T00:00
nazwa	Obszar uzupełnienia zabudowy
oznaczenie	49OUZ
symbol	OUZ
obowiazuje od	2024-09-30

obowiązuje do	obecnie
status	w opracowaniu https://inspire.ec.europa.eu/codelist/ProcessStepGeneralValue/elaboration
charakter ustalenia	ogólnie wiążące https://inspire.ec.europa.eu/codelist/RegulationNatureValue/generallyBinding
geometria	
plan	https://www.gov.pl/zagospodarowanieprzestrzenne/app/AktPlanowaniaPrzestrzennego/PL.ZIPPZP.11393/100205-POG/1POG
obszar uzupełnienia zabudowy	PL.ZIPPZP.11393_100205-POG_1POG-50OUZ_20251219T000000
identyfier	https://www.gov.pl/zagospodarowanieprzestrzenne/app/ObszarUzupelnieniaZabudowy/PL.ZIPPZP.11393/100205-POG/1POG-50OUZ/20251219T000000
przestrzen nazw	PL.ZIPPZP.11393/100205-POG
lokalny id	1POG-50OUZ
wersja id	20251219T000000
początek wersji obiektu	2025-12-19T00:00
nazwa	Obszar uzupełnienia zabudowy
oznaczenie	50OUZ
symbol	OUZ
obowiązuje od	2024-09-30
obowiązuje do	obecnie
status	w opracowaniu https://inspire.ec.europa.eu/codelist/ProcessStepGeneralValue/elaboration
charakter ustalenia	ogólnie wiążące https://inspire.ec.europa.eu/codelist/RegulationNatureValue/generallyBinding
geometria	



plan

<https://www.gov.pl/zagospodarowanieprzestrzenne/app/AktPlanowaniaPrzestrzennego/PL.ZIPPZP.11393/100205-POG/1POG>

obszar uzupełnienia zabudowy

PL.ZIPPZP.11393_100205-POG_1POG-51OUZ_20251219T000000

identyfier

<https://www.gov.pl/zagospodarowanieprzestrzenne/app/ObszarUzupelnieniaZabudowy/PL.ZIPPZP.11393/100205-POG/1POG-51OUZ/20251219T000000>

przestrzen nazw

PL.ZIPPZP.11393/100205-POG

lokalny id

1POG-51OUZ

wersja id

20251219T000000

początek wersji obiektu

2025-12-19T00:00

nazwa

Obszar uzupełnienia zabudowy

oznaczenie

51OUZ

symbol

OUZ

obowiązuje od

2024-09-30

obowiązuje do

obecnie

status

w opracowaniu
<https://inspire.ec.europa.eu/codelist/ProcessStepGeneralValue/elaboration>

charakter ustalenia

ogólnie wiążące
<https://inspire.ec.europa.eu/codelist/RegulationNatureValue/generallyBinding>

geometria



plan


<https://www.gov.pl/zagospodarowanieprzestrzenne/app/AktPlanowaniaPrzestrzennego/PL.ZIPPZP.11393/100205-POG/1POG>

obszar uzupełnienia zabudowy


PL.ZIPPZP.11393_100205-POG_1POG-52OUZ_20251219T000000

identyfier


<https://www.gov.pl/zagospodarowanieprzestrzenne/app>


	/ObszarUzupełnieniaZabudowy/PL.ZIPPZP.11393/100205-POG/1POG-52OUZ/20251219T000000
przestrzen nazw	PL.ZIPPZP.11393/100205-POG
lokalny id	1POG-52OUZ
wersja id	20251219T000000
początek wersji obiektu	2025-12-19T00:00
nazwa	Obszar uzupełnienia zabudowy
oznaczenie	52OUZ
symbol	OUZ
obowiązuje od	2024-09-30
obowiązuje do	obecnie
status	w opracowaniu https://inspire.ec.europa.eu/codelist/ProcessStepGeneralValue/elaboration
charakter ustalenia	ogólnie wiążące https://inspire.ec.europa.eu/codelist/RegulationNatureValue/generallyBinding
geometria	
plan	https://www.gov.pl/zagospodarowanieprzestrzenne/app/AktPlanowaniaPrzestrzennego/PL.ZIPPZP.11393/100205-POG/1POG
obszar uzupełnienia zabudowy	PL.ZIPPZP.11393_100205-POG_1POG-53OUZ_20251219T000000
identyfier	https://www.gov.pl/zagospodarowanieprzestrzenne/app/ObszarUzupełnieniaZabudowy/PL.ZIPPZP.11393/100205-POG/1POG-53OUZ/20251219T000000
przestrzen nazw	PL.ZIPPZP.11393/100205-POG
lokalny id	1POG-53OUZ
wersja id	20251219T000000
początek wersji obiektu	2025-12-19T00:00
nazwa	Obszar uzupełnienia zabudowy
oznaczenie	53OUZ
symbol	OUZ
obowiązuje od	2024-09-30
obowiązuje do	obecnie
status	w opracowaniu https://inspire.ec.europa.eu/codelist/ProcessStepGeneralValue

	/elaboration
charakter ustalenia	ogólnie wiążące https://inspire.ec.europa.eu/codelist/RegulationNatureValue/generallyBinding
geometria	
plan	https://www.gov.pl/zagospodarowanieprzestrzenne/app/AktPlanowaniaPrzestrzennego/PL.ZIPPZP.11393/100205-POG/1POG
obszar uzupełnienia zabudowy	PL.ZIPPZP.11393_100205-POG_1POG-54OUZ_20251219T000000
identfier	https://www.gov.pl/zagospodarowanieprzestrzenne/app/ObszarUzupelnieniaZabudowy/PL.ZIPPZP.11393/100205-POG/1POG-54OUZ/20251219T000000
przestrzen nazw	PL.ZIPPZP.11393/100205-POG
lokalny id	1POG-54OUZ
wersja id	20251219T000000
początek wersji obiektu	2025-12-19T00:00
nazwa	Obszar uzupełnienia zabudowy
oznaczenie	54OUZ
symbol	OUZ
obowiązuje od	2024-09-30
obowiązuje do	obecnie
status	w opracowaniu https://inspire.ec.europa.eu/codelist/ProcessStepGeneralValue/elaboration
charakter ustalenia	ogólnie wiążące https://inspire.ec.europa.eu/codelist/RegulationNatureValue/generallyBinding
geometria	
plan	https://www.gov.pl/zagospodarowanieprzestrzenne/app

obszar uzupełnienia zabudowy	PL.ZIPPZP.11393_100205-POG_1POG-55OUZ_20251219T000000
identyfier	https://www.gov.pl/zagospodarowanieprzestrzenne/app/ObszarUzupelnieniaZabudowy/PL.ZIPPZP.11393/100205-POG/1POG-55OUZ/20251219T000000
przestrzen nazw	PL.ZIPPZP.11393/100205-POG
lokalny id	1POG-55OUZ
wersja id	20251219T000000
początek wersji obiektu	2025-12-19T00:00
nazwa	Obszar uzupełnienia zabudowy
oznaczenie	55OUZ
symbol	OUZ
obowiązuje od	2024-09-30
obowiązuje do	obecnie
status	w opracowaniu https://inspire.ec.europa.eu/codelist/ProcessStepGeneralValue/elaboration
charakter ustalenia	ogólnie wiążące https://inspire.ec.europa.eu/codelist/RegulationNatureValue/generallyBinding
geometria	
plan	https://www.gov.pl/zagospodarowanieprzestrzenne/app/AktPlanowaniaPrzestrzennego/PL.ZIPPZP.11393/100205-POG/1POG

obszar uzupełnienia zabudowy	PL.ZIPPZP.11393_100205-POG_1POG-56OUZ_20251219T000000
identyfier	https://www.gov.pl/zagospodarowanieprzestrzenne/app/ObszarUzupelnieniaZabudowy/PL.ZIPPZP.11393/100205-POG/1POG-56OUZ/20251219T000000
przestrzen nazw	PL.ZIPPZP.11393/100205-POG
lokalny id	1POG-56OUZ
wersja id	20251219T000000
początek wersji obiektu	2025-12-19T00:00
nazwa	Obszar uzupełnienia zabudowy
oznaczenie	56OUZ
symbol	OUZ
obowiązuje od	2024-09-30

obowiązuje do	obecnie
status	w opracowaniu https://inspire.ec.europa.eu/codelist/ProcessStepGeneralValue/elaboration
charakter ustalenia	ogólnie wiążące https://inspire.ec.europa.eu/codelist/RegulationNatureValue/generallyBinding
geometria	
plan	https://www.gov.pl/zagospodarowanieprzestrzenne/app/AktPlanowaniaPrzestrzennego/PL.ZIPPZP.11393/100205-POG/1POG
obszar uzupełnienia zabudowy	PL.ZIPPZP.11393_100205-POG_1POG-57OUZ_20251219T000000
identyfier	https://www.gov.pl/zagospodarowanieprzestrzenne/app/ObszarUzupelnieniaZabudowy/PL.ZIPPZP.11393/100205-POG/1POG-57OUZ/20251219T000000
przestrzen nazw	PL.ZIPPZP.11393/100205-POG
lokalny id	1POG-57OUZ
wersja id	20251219T000000
początek wersji obiektu	2025-12-19T00:00
nazwa	Obszar uzupełnienia zabudowy
oznaczenie	57OUZ
symbol	OUZ
obowiązuje od	2024-09-30
obowiązuje do	obecnie
status	w opracowaniu https://inspire.ec.europa.eu/codelist/ProcessStepGeneralValue/elaboration
charakter ustalenia	ogólnie wiążące https://inspire.ec.europa.eu/codelist/RegulationNatureValue/generallyBinding
geometria	



plan

<https://www.gov.pl/zagospodarowanieprzestrzenne/app/AktPlanowaniaPrzestrzennego/PL.ZIPPZP.11393/100205-POG/1POG>

obszar uzupełnienia zabudowy

PL.ZIPPZP.11393_100205-POG_1POG-58OUZ_20251219T000000

identyfier

<https://www.gov.pl/zagospodarowanieprzestrzenne/app/ObszarUzupelnieniaZabudowy/PL.ZIPPZP.11393/100205-POG/1POG-58OUZ/20251219T000000>

przestrzen nazw

PL.ZIPPZP.11393/100205-POG

lokalny id

1POG-58OUZ

wersja id

20251219T000000

początek wersji obiektu

2025-12-19T00:00

nazwa

Obszar uzupełnienia zabudowy

oznaczenie

58OUZ

symbol

OUZ

obowiązuje od

2024-09-30

obowiązuje do

obecnie

status

w opracowaniu
<https://inspire.ec.europa.eu/codelist/ProcessStepGeneralValue/elaboration>

charakter ustalenia

ogólnie wiążące
<https://inspire.ec.europa.eu/codelist/RegulationNatureValue/generallyBinding>

geometria



plan


<https://www.gov.pl/zagospodarowanieprzestrzenne/app/AktPlanowaniaPrzestrzennego/PL.ZIPPZP.11393/100205-POG/1POG>

obszar uzupełnienia zabudowy


PL.ZIPPZP.11393_100205-POG_1POG-59OUZ_20251219T000000

identyfier


<https://www.gov.pl/zagospodarowanieprzestrzenne/app>

	/ObszarUzupełnieniaZabudowy/PL.ZIPPZP.11393/100205-POG/1POG-59OUZ/20251219T000000
przestrzen nazw	PL.ZIPPZP.11393/100205-POG
lokalny id	1POG-59OUZ
wersja id	20251219T000000
początek wersji obiektu	2025-12-19T00:00
nazwa	Obszar uzupełnienia zabudowy
oznaczenie	59OUZ
symbol	OUZ
obowiązuje od	2024-09-30
obowiązuje do	obecnie
status	w opracowaniu https://inspire.ec.europa.eu/codelist/ProcessStepGeneralValue/elaboration
charakter ustalenia	ogólnie wiążące https://inspire.ec.europa.eu/codelist/RegulationNatureValue/generallyBinding
geometria	
plan	https://www.gov.pl/zagospodarowanieprzestrzenne/app/AktPlanowaniaPrzestrzennego/PL.ZIPPZP.11393/100205-POG/1POG
obszar uzupełnienia zabudowy	PL.ZIPPZP.11393_100205-POG_1POG-60OUZ_20251219T000000
identyfier	https://www.gov.pl/zagospodarowanieprzestrzenne/app/ObszarUzupełnieniaZabudowy/PL.ZIPPZP.11393/100205-POG/1POG-60OUZ/20251219T000000
przestrzen nazw	PL.ZIPPZP.11393/100205-POG
lokalny id	1POG-60OUZ
wersja id	20251219T000000
początek wersji obiektu	2025-12-19T00:00
nazwa	Obszar uzupełnienia zabudowy
oznaczenie	60OUZ
symbol	OUZ
obowiązuje od	2024-09-30
obowiązuje do	obecnie
status	w opracowaniu https://inspire.ec.europa.eu/codelist/ProcessStepGeneralValue

	/elaboration
charakter ustalenia	ogólnie wiążące https://inspire.ec.europa.eu/codelist/RegulationNatureValue/generallyBinding
geometria	
plan	https://www.gov.pl/zagospodarowanieprzestrzenne/app/AktPlanowaniaPrzestrzennego/PL.ZIPPZP.11393/100205-POG/1POG
obszar uzupełnienia zabudowy	PL.ZIPPZP.11393_100205-POG_1POG-61OUZ_20251219T000000
identfier	https://www.gov.pl/zagospodarowanieprzestrzenne/app/ObszarUzupelnieniaZabudowy/PL.ZIPPZP.11393/100205-POG/1POG-61OUZ/20251219T000000
przestrzen nazw	PL.ZIPPZP.11393/100205-POG
lokalny id	1POG-61OUZ
wersja id	20251219T000000
początek wersji obiektu	2025-12-19T00:00
nazwa	Obszar uzupełnienia zabudowy
oznaczenie	61OUZ
symbol	OUZ
obowiązuje od	2024-09-30
obowiązuje do	obecnie
status	w opracowaniu https://inspire.ec.europa.eu/codelist/ProcessStepGeneralValue/elaboration
charakter ustalenia	ogólnie wiążące https://inspire.ec.europa.eu/codelist/RegulationNatureValue/generallyBinding
geometria	
plan	https://www.gov.pl/zagospodarowanieprzestrzenne/app

obszar uzupełnienia zabudowy	PL.ZIPPZP.11393_100205-POG_1POG-62OUZ_20251219T000000
identfier	https://www.gov.pl/zagospodarowanieprzestrzenne/app/ObszarUzupelnieniaZabudowy/PL.ZIPPZP.11393/100205-POG/1POG-62OUZ/20251219T000000
przestrzen nazw	PL.ZIPPZP.11393/100205-POG
lokalny id	1POG-62OUZ
wersja id	20251219T000000
poczatek wersji obiektu	2025-12-19T00:00
nazwa	Obszar uzupełnienia zabudowy
oznaczenie	62OUZ
symbol	OUZ
obowiazuje od	2024-09-30
obowiazuje do	obecnie
status	w opracowaniu https://inspire.ec.europa.eu/codelist/ProcessStepGeneralValue/elaboration
charakter ustalenia	ogólnie wiążące https://inspire.ec.europa.eu/codelist/RegulationNatureValue/generallyBinding
geometria	
plan	https://www.gov.pl/zagospodarowanieprzestrzenne/app/AktPlanowaniaPrzestrzennego/PL.ZIPPZP.11393/100205-POG/1POG

obszar uzupełnienia zabudowy	PL.ZIPPZP.11393_100205-POG_1POG-63OUZ_20251219T000000
identfier	https://www.gov.pl/zagospodarowanieprzestrzenne/app/ObszarUzupelnieniaZabudowy/PL.ZIPPZP.11393/100205-POG/1POG-63OUZ/20251219T000000
przestrzen nazw	PL.ZIPPZP.11393/100205-POG
lokalny id	1POG-63OUZ
wersja id	20251219T000000
poczatek wersji obiektu	2025-12-19T00:00
nazwa	Obszar uzupełnienia zabudowy
oznaczenie	63OUZ
symbol	OUZ
obowiazuje od	2024-09-30

obowiązuje do	obecnie
status	w opracowaniu https://inspire.ec.europa.eu/codelist/ProcessStepGeneralValue/elaboration
charakter ustalenia	ogólnie wiążące https://inspire.ec.europa.eu/codelist/RegulationNatureValue/generallyBinding
geometria	
plan	https://www.gov.pl/zagospodarowanieprzestrzenne/app/AktPlanowaniaPrzestrzennego/PL.ZIPPZP.11393/100205-POG/1POG
obszar uzupełnienia zabudowy	PL.ZIPPZP.11393_100205-POG_1POG-64OUZ_20251219T000000
identyfier	https://www.gov.pl/zagospodarowanieprzestrzenne/app/ObszarUzupelnieniaZabudowy/PL.ZIPPZP.11393/100205-POG/1POG-64OUZ/20251219T000000
przestrzen nazw	PL.ZIPPZP.11393/100205-POG
lokalny id	1POG-64OUZ
wersja id	20251219T000000
początek wersji obiektu	2025-12-19T00:00
nazwa	Obszar uzupełnienia zabudowy
oznaczenie	64OUZ
symbol	OUZ
obowiązuje od	2024-09-30
obowiązuje do	obecnie
status	w opracowaniu https://inspire.ec.europa.eu/codelist/ProcessStepGeneralValue/elaboration
charakter ustalenia	ogólnie wiążące https://inspire.ec.europa.eu/codelist/RegulationNatureValue/generallyBinding
geometria	



plan

<https://www.gov.pl/zagospodarowanieprzestrzenne/app/AktPlanowaniaPrzestrzennego/PL.ZIPPZP.11393/100205-POG/1POG>

obszar uzupełnienia zabudowy

PL.ZIPPZP.11393_100205-POG_1POG-65OUZ_20251219T000000

identyfier

<https://www.gov.pl/zagospodarowanieprzestrzenne/app/ObszarUzupelnieniaZabudowy/PL.ZIPPZP.11393/100205-POG/1POG-65OUZ/20251219T000000>

przestrzen nazw

PL.ZIPPZP.11393/100205-POG

lokalny id

1POG-65OUZ

wersja id

20251219T000000

początek wersji obiektu

2025-12-19T00:00

nazwa

Obszar uzupełnienia zabudowy

oznaczenie

65OUZ

symbol

OUZ

obowiązuje od

2024-09-30

obowiązuje do

obecnie

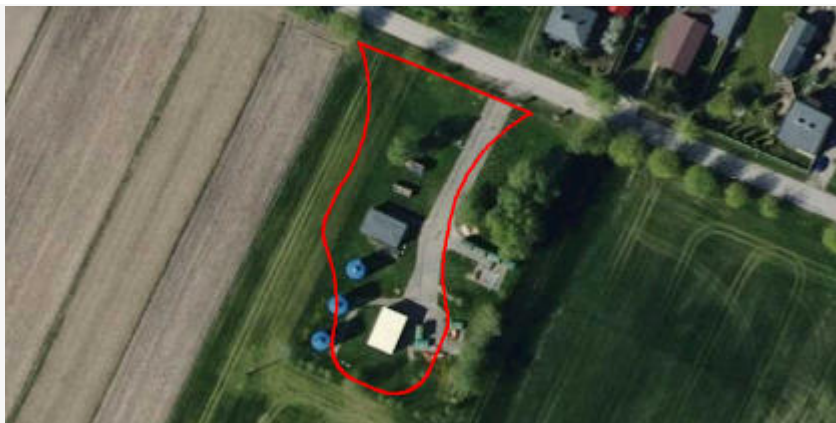
status

w opracowaniu
<https://inspire.ec.europa.eu/codelist/ProcessStepGeneralValue/elaboration>

charakter ustalenia

ogólnie wiążące
<https://inspire.ec.europa.eu/codelist/RegulationNatureValue/generallyBinding>

geometria



plan

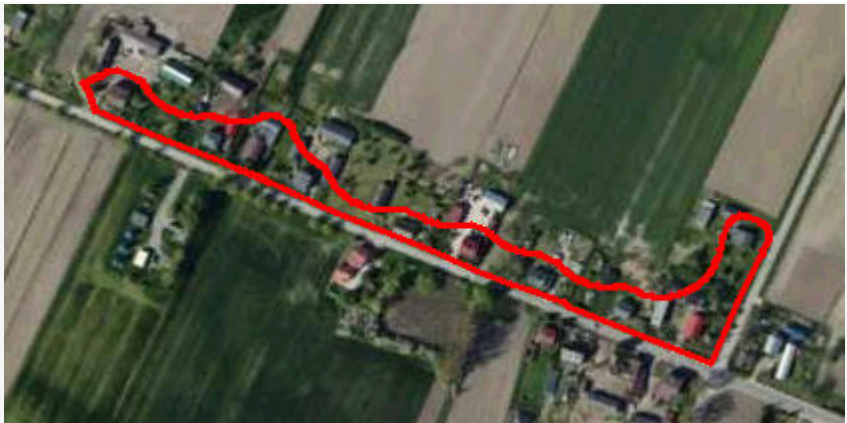
<https://www.gov.pl/zagospodarowanieprzestrzenne/app/AktPlanowaniaPrzestrzennego/PL.ZIPPZP.11393/100205-POG/1POG>



obszar uzupełnienia zabudowy


PL.ZIPPZP.11393_100205-POG_1POG-66OUZ_20251219T000000

identyfier

<https://www.gov.pl/zagospodarowanieprzestrzenne/app>

	/ObszarUzupełnieniaZabudowy/PL.ZIPPZP.11393/100205-POG/1POG-66OUZ/20251219T000000
przestrzen nazw	PL.ZIPPZP.11393/100205-POG
lokalny id	1POG-66OUZ
wersja id	20251219T000000
początek wersji obiektu	2025-12-19T00:00
nazwa	Obszar uzupełnienia zabudowy
oznaczenie	66OUZ
symbol	OUZ
obowiązuje od	2024-09-30
obowiązuje do	obecnie
status	w opracowaniu https://inspire.ec.europa.eu/codelist/ProcessStepGeneralValue/elaboration
charakter ustalenia	ogólnie wiążące https://inspire.ec.europa.eu/codelist/RegulationNatureValue/generallyBinding
geometria	
plan	https://www.gov.pl/zagospodarowanieprzestrzenne/app/AktPlanowaniaPrzestrzennego/PL.ZIPPZP.11393/100205-POG/1POG
obszar uzupełnienia zabudowy	PL.ZIPPZP.11393_100205-POG_1POG-67OUZ_20251219T000000
identyfier	https://www.gov.pl/zagospodarowanieprzestrzenne/app/ObszarUzupełnieniaZabudowy/PL.ZIPPZP.11393/100205-POG/1POG-67OUZ/20251219T000000
przestrzen nazw	PL.ZIPPZP.11393/100205-POG
lokalny id	1POG-67OUZ
wersja id	20251219T000000
początek wersji obiektu	2025-12-19T00:00
nazwa	Obszar uzupełnienia zabudowy
oznaczenie	67OUZ
symbol	OUZ
obowiązuje od	2024-09-30
obowiązuje do	obecnie
status	w opracowaniu https://inspire.ec.europa.eu/codelist/ProcessStepGeneralValue

	/elaboration
charakter ustalenia	ogólnie wiążące https://inspire.ec.europa.eu/codelist/RegulationNatureValue/generallyBinding
geometria	
plan	https://www.gov.pl/zagospodarowanieprzestrzenne/app/AktPlanowaniaPrzestrzennego/PL.ZIPPZP.11393/100205-POG/1POG
obszar uzupełnienia zabudowy	PL.ZIPPZP.11393_100205-POG_1POG-68OUZ_20251219T000000
identfier	https://www.gov.pl/zagospodarowanieprzestrzenne/app/ObszarUzupelnieniaZabudowy/PL.ZIPPZP.11393/100205-POG/1POG-68OUZ/20251219T000000
przestrzen nazw	PL.ZIPPZP.11393/100205-POG
lokalny id	1POG-68OUZ
wersja id	20251219T000000
początek wersji obiektu	2025-12-19T00:00
nazwa	Obszar uzupełnienia zabudowy
oznaczenie	68OUZ
symbol	OUZ
obowiązuje od	2024-09-30
obowiązuje do	obecnie
status	w opracowaniu https://inspire.ec.europa.eu/codelist/ProcessStepGeneralValue/elaboration
charakter ustalenia	ogólnie wiążące https://inspire.ec.europa.eu/codelist/RegulationNatureValue/generallyBinding
geometria	
plan	https://www.gov.pl/zagospodarowanieprzestrzenne/app

obszar uzupełnienia zabudowy	PL.ZIPPZP.11393_100205-POG_1POG-69OUZ_20251219T000000
identfier	https://www.gov.pl/zagospodarowanieprzestrzenne/app/ObszarUzupelnieniaZabudowy/PL.ZIPPZP.11393/100205-POG/1POG-69OUZ/20251219T000000
przestrzen nazw	PL.ZIPPZP.11393/100205-POG
lokalny id	1POG-69OUZ
wersja id	20251219T000000
poczatek wersji obiektu	2025-12-19T00:00
nazwa	Obszar uzupełnienia zabudowy
oznaczenie	69OUZ
symbol	OUZ
obowiazuje od	2024-09-30
obowiazuje do	obecnie
status	w opracowaniu https://inspire.ec.europa.eu/codelist/ProcessStepGeneralValue/elaboration
charakter ustalenia	ogólnie wiążące https://inspire.ec.europa.eu/codelist/RegulationNatureValue/generallyBinding
geometria	
plan	https://www.gov.pl/zagospodarowanieprzestrzenne/app/AktPlanowaniaPrzestrzennego/PL.ZIPPZP.11393/100205-POG/1POG

obszar uzupełnienia zabudowy	PL.ZIPPZP.11393_100205-POG_1POG-70OUZ_20251219T000000
identfier	https://www.gov.pl/zagospodarowanieprzestrzenne/app/ObszarUzupelnieniaZabudowy/PL.ZIPPZP.11393/100205-POG/1POG-70OUZ/20251219T000000
przestrzen nazw	PL.ZIPPZP.11393/100205-POG
lokalny id	1POG-70OUZ
wersja id	20251219T000000
poczatek wersji obiektu	2025-12-19T00:00
nazwa	Obszar uzupełnienia zabudowy
oznaczenie	70OUZ
symbol	OUZ
obowiazuje od	2024-09-30

obowiązuje do	obecnie
status	w opracowaniu https://inspire.ec.europa.eu/codelist/ProcessStepGeneralValue/elaboration
charakter ustalenia	ogólnie wiążące https://inspire.ec.europa.eu/codelist/RegulationNatureValue/generallyBinding
geometria	
plan	https://www.gov.pl/zagospodarowanieprzestrzenne/app/AktPlanowaniaPrzestrzennego/PL.ZIPPZP.11393/100205-POG/1POG
obszar uzupełnienia zabudowy	PL.ZIPPZP.11393_100205-POG_1POG-71OUZ_20251219T000000
identyfier	https://www.gov.pl/zagospodarowanieprzestrzenne/app/ObszarUzupelnieniaZabudowy/PL.ZIPPZP.11393/100205-POG/1POG-71OUZ/20251219T000000
przestrzen nazw	PL.ZIPPZP.11393/100205-POG
lokalny id	1POG-71OUZ
wersja id	20251219T000000
początek wersji obiektu	2025-12-19T00:00
nazwa	Obszar uzupełnienia zabudowy
oznaczenie	71OUZ
symbol	OUZ
obowiązuje od	2024-09-30
obowiązuje do	obecnie
status	w opracowaniu https://inspire.ec.europa.eu/codelist/ProcessStepGeneralValue/elaboration
charakter ustalenia	ogólnie wiążące https://inspire.ec.europa.eu/codelist/RegulationNatureValue/generallyBinding
geometria	



plan

<https://www.gov.pl/zagospodarowanieprzestrzenne/app/AktPlanowaniaPrzestrzennego/PL.ZIPPZP.11393/100205-POG/1POG>

obszar uzupełnienia zabudowy

PL.ZIPPZP.11393_100205-POG_1POG-72OUZ_20251219T000000

identyfier

<https://www.gov.pl/zagospodarowanieprzestrzenne/app/ObszarUzupelnieniaZabudowy/PL.ZIPPZP.11393/100205-POG/1POG-72OUZ/20251219T000000>

przestrzen nazw

PL.ZIPPZP.11393/100205-POG

lokalny id

1POG-72OUZ

wersja id

20251219T000000

poczatek wersji obiektu

2025-12-19T00:00

nazwa

Obszar uzupełnienia zabudowy

oznaczenie

72OUZ

symbol

OUZ

obowiazuje od

2024-09-30

obowiazuje do

obecnie


status

w opracowaniu
<https://inspire.ec.europa.eu/codelist/ProcessStepGeneralValue/elaboration>

charakter ustalenia

ogólnie wiążące
<https://inspire.ec.europa.eu/codelist/RegulationNatureValue/generallyBinding>

geometria



plan


<https://www.gov.pl/zagospodarowanieprzestrzenne/app/AktPlanowaniaPrzestrzennego/PL.ZIPPZP.11393/100205-POG/1POG>

obszar uzupełnienia zabudowy

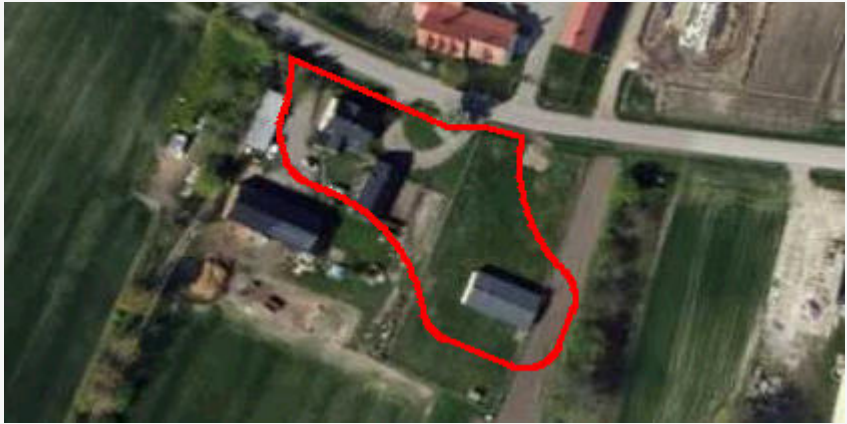
PL.ZIPPZP.11393_100205-POG_1POG-73OUZ_20251219T000000

identyfier

<https://www.gov.pl/zagospodarowanieprzestrzenne/app>

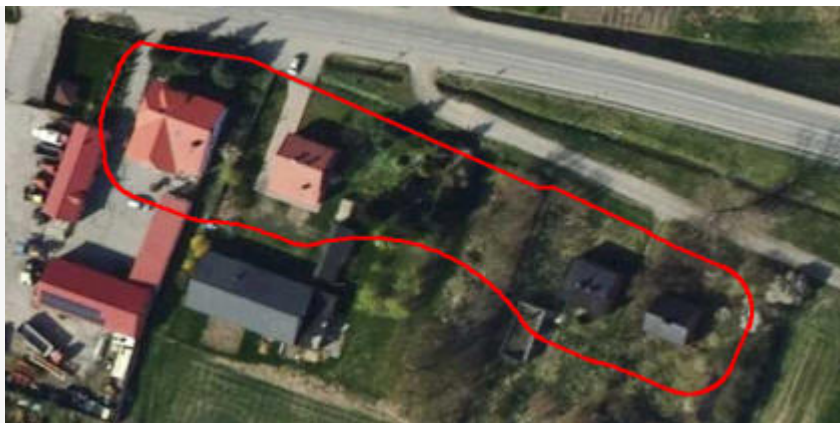
	/ObszarUzupelnieniaZabudowy/PL.ZIPPZP.11393/100205-POG/1POG-73OUZ/20251219T000000
przestrzen nazw	PL.ZIPPZP.11393/100205-POG
lokalny id	1POG-73OUZ
wersja id	20251219T000000
początek wersji obiektu	2025-12-19T00:00
nazwa	Obszar uzupełnienia zabudowy
oznaczenie	73OUZ
symbol	OUZ
obowiązuje od	2024-09-30
obowiązuje do	obecnie
status	w opracowaniu https://inspire.ec.europa.eu/codelist/ProcessStepGeneralValue/elaboration
charakter ustalenia	ogólnie wiążące https://inspire.ec.europa.eu/codelist/RegulationNatureValue/generallyBinding
geometria	
plan	https://www.gov.pl/zagospodarowanieprzestrzenne/app/AktPlanowaniaPrzestrzennego/PL.ZIPPZP.11393/100205-POG/1POG
obszar uzupełnienia zabudowy	PL.ZIPPZP.11393_100205-POG_1POG-74OUZ_20251219T000000
identyfier	https://www.gov.pl/zagospodarowanieprzestrzenne/app/ObszarUzupelnieniaZabudowy/PL.ZIPPZP.11393/100205-POG/1POG-74OUZ/20251219T000000
przestrzen nazw	PL.ZIPPZP.11393/100205-POG
lokalny id	1POG-74OUZ
wersja id	20251219T000000
początek wersji obiektu	2025-12-19T00:00
nazwa	Obszar uzupełnienia zabudowy
oznaczenie	74OUZ
symbol	OUZ
obowiązuje od	2024-09-30
obowiązuje do	obecnie
status	w opracowaniu https://inspire.ec.europa.eu/codelist/ProcessStepGeneralValue

	/elaboration
charakter ustalenia	ogólnie wiążące https://inspire.ec.europa.eu/codelist/RegulationNatureValue/generallyBinding
geometria	
plan	https://www.gov.pl/zagospodarowanieprzestrzenne/app/AktPlanowaniaPrzestrzennego/PL.ZIPPZP.11393/100205-POG/1POG
obszar uzupełnienia zabudowy	PL.ZIPPZP.11393_100205-POG_1POG-75OUZ_20251219T000000
identyfier	https://www.gov.pl/zagospodarowanieprzestrzenne/app/ObszarUzupelnieniaZabudowy/PL.ZIPPZP.11393/100205-POG/1POG-75OUZ/20251219T000000
przestrzen nazw	PL.ZIPPZP.11393/100205-POG
lokalny id	1POG-75OUZ
wersja id	20251219T000000
początek wersji obiektu	2025-12-19T00:00
nazwa	Obszar uzupełnienia zabudowy
oznaczenie	75OUZ
symbol	OUZ
obowiązuje od	2024-09-30
obowiązuje do	obecnie
status	w opracowaniu https://inspire.ec.europa.eu/codelist/ProcessStepGeneralValue/elaboration
charakter ustalenia	ogólnie wiążące https://inspire.ec.europa.eu/codelist/RegulationNatureValue/generallyBinding
geometria	
plan	https://www.gov.pl/zagospodarowanieprzestrzenne/app

obszar uzupełnienia zabudowy	PL.ZIPPZP.11393_100205-POG_1POG-76OUZ_20251219T000000
identfier	https://www.gov.pl/zagospodarowanieprzestrzenne/app/ObszarUzupelnieniaZabudowy/PL.ZIPPZP.11393/100205-POG/1POG-76OUZ/20251219T000000
przestrzen nazw	PL.ZIPPZP.11393/100205-POG
lokalny id	1POG-76OUZ
wersja id	20251219T000000
poczatek wersji obiektu	2025-12-19T00:00
nazwa	Obszar uzupełnienia zabudowy
oznaczenie	76OUZ
symbol	OUZ
obowiazuje od	2024-09-30
obowiazuje do	obecnie
status	w opracowaniu https://inspire.ec.europa.eu/codelist/ProcessStepGeneralValue/elaboration
charakter ustalenia	ogólnie wiążące https://inspire.ec.europa.eu/codelist/RegulationNatureValue/generallyBinding
geometria	
plan	https://www.gov.pl/zagospodarowanieprzestrzenne/app/AktPlanowaniaPrzestrzennego/PL.ZIPPZP.11393/100205-POG/1POG

obszar uzupełnienia zabudowy	PL.ZIPPZP.11393_100205-POG_1POG-77OUZ_20251219T000000
identfier	https://www.gov.pl/zagospodarowanieprzestrzenne/app/ObszarUzupelnieniaZabudowy/PL.ZIPPZP.11393/100205-POG/1POG-77OUZ/20251219T000000
przestrzen nazw	PL.ZIPPZP.11393/100205-POG
lokalny id	1POG-77OUZ
wersja id	20251219T000000
poczatek wersji obiektu	2025-12-19T00:00
nazwa	Obszar uzupełnienia zabudowy
oznaczenie	77OUZ
symbol	OUZ
obowiazuje od	2024-09-30

obowiązuje do	obecnie
status	w opracowaniu https://inspire.ec.europa.eu/codelist/ProcessStepGeneralValue/elaboration
charakter ustalenia	ogólnie wiążące https://inspire.ec.europa.eu/codelist/RegulationNatureValue/generallyBinding
geometria	
plan	https://www.gov.pl/zagospodarowanieprzestrzenne/app/AktPlanowaniaPrzestrzennego/PL.ZIPPZP.11393/100205-POG/1POG
obszar uzupełnienia zabudowy	PL.ZIPPZP.11393_100205-POG_1POG-78OUZ_20251219T000000
identfier	https://www.gov.pl/zagospodarowanieprzestrzenne/app/ObszarUzupelnieniaZabudowy/PL.ZIPPZP.11393/100205-POG/1POG-78OUZ/20251219T000000
przestrzen nazw	PL.ZIPPZP.11393/100205-POG
lokalny id	1POG-78OUZ
wersja id	20251219T000000
początek wersji obiektu	2025-12-19T00:00
nazwa	Obszar uzupełnienia zabudowy
oznaczenie	78OUZ
symbol	OUZ
obowiązuje od	2024-09-30
obowiązuje do	obecnie
status	w opracowaniu https://inspire.ec.europa.eu/codelist/ProcessStepGeneralValue/elaboration
charakter ustalenia	ogólnie wiążące https://inspire.ec.europa.eu/codelist/RegulationNatureValue/generallyBinding
geometria	



plan

<https://www.gov.pl/zagospodarowanieprzestrzenne/app/AktPlanowaniaPrzestrzennego/PL.ZIPPZP.11393/100205-POG/1POG>

obszar uzupełnienia zabudowy

PL.ZIPPZP.11393_100205-POG_1POG-79OUZ_20251219T000000

identyfier

<https://www.gov.pl/zagospodarowanieprzestrzenne/app/ObszarUzupelnieniaZabudowy/PL.ZIPPZP.11393/100205-POG/1POG-79OUZ/20251219T000000>

przestrzen nazw

PL.ZIPPZP.11393/100205-POG

lokalny id

1POG-79OUZ

wersja id

20251219T000000

początek wersji obiektu

2025-12-19T00:00

nazwa

Obszar uzupełnienia zabudowy

oznaczenie

79OUZ

symbol

OUZ

obowiązuje od

2024-09-30

obowiązuje do

obecnie

status

w opracowaniu
<https://inspire.ec.europa.eu/codelist/ProcessStepGeneralValue/elaboration>

charakter ustalenia

ogólnie wiążące
<https://inspire.ec.europa.eu/codelist/RegulationNatureValue/generallyBinding>

geometria



plan

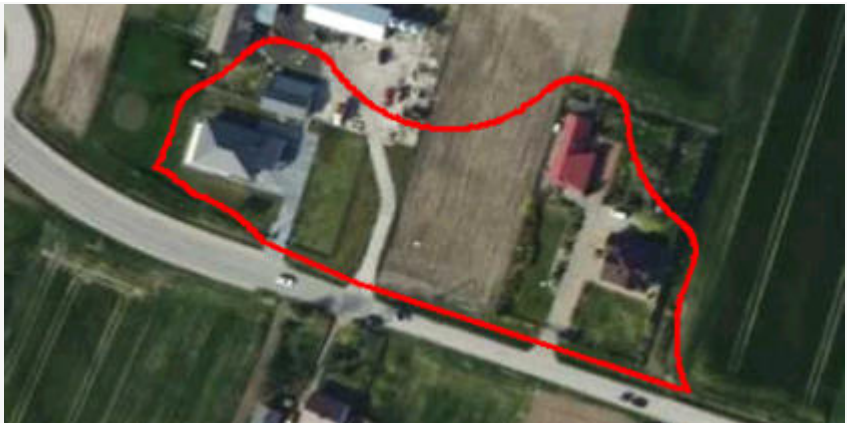
<https://www.gov.pl/zagospodarowanieprzestrzenne/app/AktPlanowaniaPrzestrzennego/PL.ZIPPZP.11393/100205-POG/1POG>

obszar uzupełnienia zabudowy

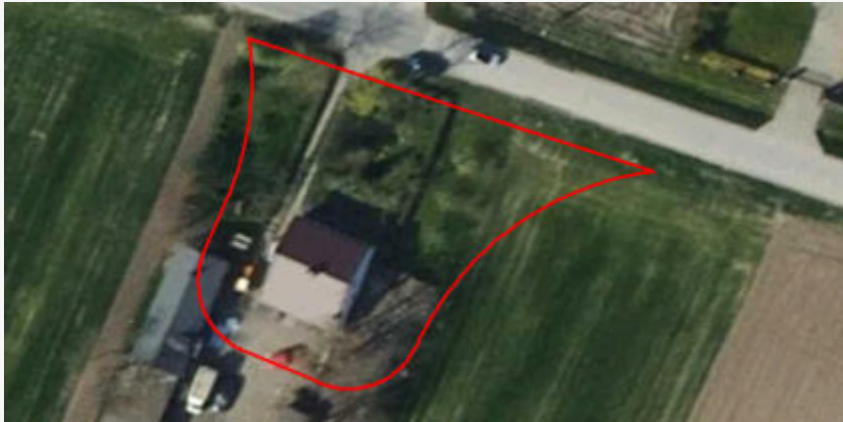
PL.ZIPPZP.11393_100205-POG_1POG-80OUZ_20251219T000000

identyfier


<https://www.gov.pl/zagospodarowanieprzestrzenne/app>

	/ObszarUzupełnieniaZabudowy/PL.ZIPPZP.11393/100205-POG/1POG-80OUZ/20251219T000000
przestrzen nazw	PL.ZIPPZP.11393/100205-POG
lokalny id	1POG-80OUZ
wersja id	20251219T000000
początek wersji obiektu	2025-12-19T00:00
nazwa	Obszar uzupełnienia zabudowy
oznaczenie	80OUZ
symbol	OUZ
obowiązuje od	2024-09-30
obowiązuje do	obecnie
status	w opracowaniu https://inspire.ec.europa.eu/codelist/ProcessStepGeneralValue/elaboration
charakter ustalenia	ogólnie wiążące https://inspire.ec.europa.eu/codelist/RegulationNatureValue/generallyBinding
geometria	
plan	https://www.gov.pl/zagospodarowanieprzestrzenne/app/AktPlanowaniaPrzestrzennego/PL.ZIPPZP.11393/100205-POG/1POG
obszar uzupełnienia zabudowy	PL.ZIPPZP.11393_100205-POG_1POG-81OUZ_20251219T000000
identyfier	https://www.gov.pl/zagospodarowanieprzestrzenne/app/ObszarUzupełnieniaZabudowy/PL.ZIPPZP.11393/100205-POG/1POG-81OUZ/20251219T000000
przestrzen nazw	PL.ZIPPZP.11393/100205-POG
lokalny id	1POG-81OUZ
wersja id	20251219T000000
początek wersji obiektu	2025-12-19T00:00
nazwa	Obszar uzupełnienia zabudowy
oznaczenie	81OUZ
symbol	OUZ
obowiązuje od	2024-09-30
obowiązuje do	obecnie
status	w opracowaniu https://inspire.ec.europa.eu/codelist/ProcessStepGeneralValue

	/elaboration
charakter ustalenia	ogólnie wiążące https://inspire.ec.europa.eu/codelist/RegulationNatureValue/generallyBinding
geometria	
plan	https://www.gov.pl/zagospodarowanieprzestrzenne/app/AktPlanowaniaPrzestrzennego/PL.ZIPPZP.11393/100205-POG/1POG
obszar uzupełnienia zabudowy	PL.ZIPPZP.11393_100205-POG_1POG-82OUZ_20251219T000000
identyfier	https://www.gov.pl/zagospodarowanieprzestrzenne/app/ObszarUzupelnieniaZabudowy/PL.ZIPPZP.11393/100205-POG/1POG-82OUZ/20251219T000000
przestrzen nazw	PL.ZIPPZP.11393/100205-POG
lokalny id	1POG-82OUZ
wersja id	20251219T000000
początek wersji obiektu	2025-12-19T00:00
nazwa	Obszar uzupełnienia zabudowy
oznaczenie	82OUZ
symbol	OUZ
obowiązuje od	2024-09-30
obowiązuje do	obecnie
status	w opracowaniu https://inspire.ec.europa.eu/codelist/ProcessStepGeneralValue/elaboration
charakter ustalenia	ogólnie wiążące https://inspire.ec.europa.eu/codelist/RegulationNatureValue/generallyBinding
geometria	
plan	https://www.gov.pl/zagospodarowanieprzestrzenne/app

obszar uzupełnienia zabudowy	PL.ZIPPZP.11393_100205-POG_1POG-83OUZ_20251219T000000
identfier	https://www.gov.pl/zagospodarowanieprzestrzenne/app/ObszarUzupelnieniaZabudowy/PL.ZIPPZP.11393/100205-POG/1POG-83OUZ/20251219T000000
przestrzen nazw	PL.ZIPPZP.11393/100205-POG
lokalny id	1POG-83OUZ
wersja id	20251219T000000
poczatek wersji obiektu	2025-12-19T00:00
nazwa	Obszar uzupełnienia zabudowy
oznaczenie	83OUZ
symbol	OUZ
obowiazuje od	2024-09-30
obowiazuje do	obecnie
status	w opracowaniu https://inspire.ec.europa.eu/codelist/ProcessStepGeneralValue/elaboration
charakter ustalenia	ogólnie wiążące https://inspire.ec.europa.eu/codelist/RegulationNatureValue/generallyBinding
geometria	
plan	https://www.gov.pl/zagospodarowanieprzestrzenne/app/AktPlanowaniaPrzestrzennego/PL.ZIPPZP.11393/100205-POG/1POG

obszar uzupełnienia zabudowy	PL.ZIPPZP.11393_100205-POG_1POG-84OUZ_20251219T000000
identfier	https://www.gov.pl/zagospodarowanieprzestrzenne/app/ObszarUzupelnieniaZabudowy/PL.ZIPPZP.11393/100205-POG/1POG-84OUZ/20251219T000000
przestrzen nazw	PL.ZIPPZP.11393/100205-POG
lokalny id	1POG-84OUZ
wersja id	20251219T000000
poczatek wersji obiektu	2025-12-19T00:00
nazwa	Obszar uzupełnienia zabudowy
oznaczenie	84OUZ
symbol	OUZ
obowiazuje od	2024-09-30

obowiązuje do	obecnie
status	w opracowaniu https://inspire.ec.europa.eu/codelist/ProcessStepGeneralValue/elaboration
charakter ustalenia	ogólnie wiążące https://inspire.ec.europa.eu/codelist/RegulationNatureValue/generallyBinding
geometria	
plan	https://www.gov.pl/zagospodarowanieprzestrzenne/app/AktPlanowaniaPrzestrzennego/PL.ZIPPZP.11393/100205-POG/1POG
obszar uzupełnienia zabudowy	PL.ZIPPZP.11393_100205-POG_1POG-85OUZ_20251219T000000
identfier	https://www.gov.pl/zagospodarowanieprzestrzenne/app/ObszarUzupelnieniaZabudowy/PL.ZIPPZP.11393/100205-POG/1POG-85OUZ/20251219T000000
przestrzen nazw	PL.ZIPPZP.11393/100205-POG
lokalny id	1POG-85OUZ
wersja id	20251219T000000
początek wersji obiektu	2025-12-19T00:00
nazwa	Obszar uzupełnienia zabudowy
oznaczenie	85OUZ
symbol	OUZ
obowiązuje od	2024-09-30
obowiązuje do	obecnie
status	w opracowaniu https://inspire.ec.europa.eu/codelist/ProcessStepGeneralValue/elaboration
charakter ustalenia	ogólnie wiążące https://inspire.ec.europa.eu/codelist/RegulationNatureValue/generallyBinding
geometria	



plan

<https://www.gov.pl/zagospodarowanieprzestrzenne/app/AktPlanowaniaPrzestrzennego/PL.ZIPPZP.11393/100205-POG/1POG>

obszar uzupełnienia zabudowy

PL.ZIPPZP.11393_100205-POG_1POG-86OUZ_20251219T000000

identyfier

<https://www.gov.pl/zagospodarowanieprzestrzenne/app/ObszarUzupelnieniaZabudowy/PL.ZIPPZP.11393/100205-POG/1POG-86OUZ/20251219T000000>

przestrzen nazw

PL.ZIPPZP.11393/100205-POG

lokalny id

1POG-86OUZ

wersja id

20251219T000000

początek wersji obiektu

2025-12-19T00:00

nazwa

Obszar uzupełnienia zabudowy

oznaczenie

86OUZ

symbol

OUZ

obowiązuje od

2024-09-30

obowiązuje do

obecnie

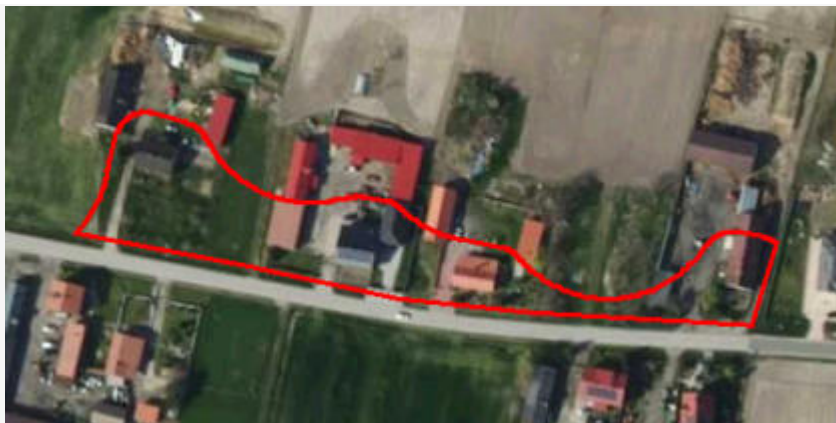
status

w opracowaniu
<https://inspire.ec.europa.eu/codelist/ProcessStepGeneralValue/elaboration>

charakter ustalenia

ogólnie wiążące
<https://inspire.ec.europa.eu/codelist/RegulationNatureValue/generallyBinding>

geometria



plan


<https://www.gov.pl/zagospodarowanieprzestrzenne/app/AktPlanowaniaPrzestrzennego/PL.ZIPPZP.11393/100205-POG/1POG>


obszar uzupełnienia zabudowy


PL.ZIPPZP.11393_100205-POG_1POG-87OUZ_20251219T000000

identyfier

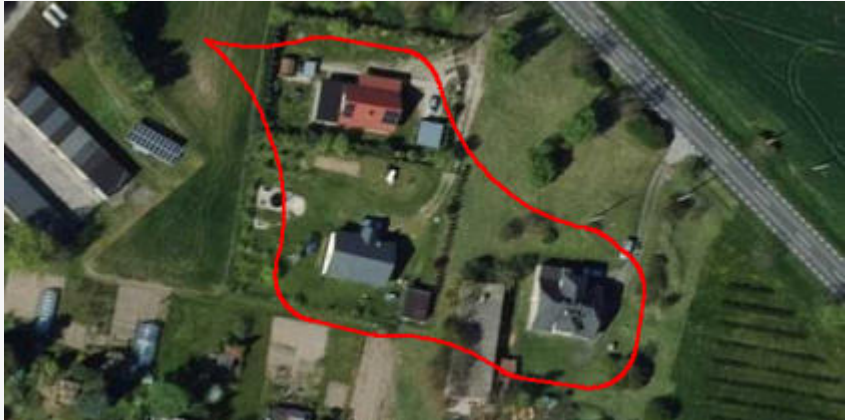
<https://www.gov.pl/zagospodarowanieprzestrzenne/app>

	/ObszarUzupełnieniaZabudowy/PL.ZIPPZP.11393/100205-POG/1POG-87OUZ/20251219T000000
przestrzen nazw	PL.ZIPPZP.11393/100205-POG
lokalny id	1POG-87OUZ
wersja id	20251219T000000
początek wersji obiektu	2025-12-19T00:00
nazwa	Obszar uzupełnienia zabudowy
oznaczenie	87OUZ
symbol	OUZ
obowiązuje od	2024-09-30
obowiązuje do	obecnie
status	w opracowaniu https://inspire.ec.europa.eu/codelist/ProcessStepGeneralValue/elaboration
charakter ustalenia	ogólnie wiążące https://inspire.ec.europa.eu/codelist/RegulationNatureValue/generallyBinding
geometria	
plan	https://www.gov.pl/zagospodarowanieprzestrzenne/app/AktPlanowaniaPrzestrzennego/PL.ZIPPZP.11393/100205-POG/1POG
obszar uzupełnienia zabudowy	PL.ZIPPZP.11393_100205-POG_1POG-88OUZ_20251219T000000
identyfier	https://www.gov.pl/zagospodarowanieprzestrzenne/app/ObszarUzupełnieniaZabudowy/PL.ZIPPZP.11393/100205-POG/1POG-88OUZ/20251219T000000
przestrzen nazw	PL.ZIPPZP.11393/100205-POG
lokalny id	1POG-88OUZ
wersja id	20251219T000000
początek wersji obiektu	2025-12-19T00:00
nazwa	Obszar uzupełnienia zabudowy
oznaczenie	88OUZ
symbol	OUZ
obowiązuje od	2024-09-30
obowiązuje do	obecnie
status	w opracowaniu https://inspire.ec.europa.eu/codelist/ProcessStepGeneralValue

	/elaboration
charakter ustalenia	ogólnie wiążące https://inspire.ec.europa.eu/codelist/RegulationNatureValue/generallyBinding
geometria	
plan	https://www.gov.pl/zagospodarowanieprzestrzenne/app/AktPlanowaniaPrzestrzennego/PL.ZIPPZP.11393/100205-POG/1POG
obszar uzupełnienia zabudowy	PL.ZIPPZP.11393_100205-POG_1POG-89OUZ_20251219T000000
identyfier	https://www.gov.pl/zagospodarowanieprzestrzenne/app/ObszarUzupelnieniaZabudowy/PL.ZIPPZP.11393/100205-POG/1POG-89OUZ/20251219T000000
przestrzen nazw	PL.ZIPPZP.11393/100205-POG
lokalny id	1POG-89OUZ
wersja id	20251219T000000
początek wersji obiektu	2025-12-19T00:00
nazwa	Obszar uzupełnienia zabudowy
oznaczenie	89OUZ
symbol	OUZ
obowiązuje od	2024-09-30
obowiązuje do	obecnie
status	w opracowaniu https://inspire.ec.europa.eu/codelist/ProcessStepGeneralValue/elaboration
charakter ustalenia	ogólnie wiążące https://inspire.ec.europa.eu/codelist/RegulationNatureValue/generallyBinding
geometria	
plan	https://www.gov.pl/zagospodarowanieprzestrzenne/app

obszar uzupełnienia zabudowy	PL.ZIPPZP.11393_100205-POG_1POG-90OUZ_20251219T000000
identfier	https://www.gov.pl/zagospodarowanieprzestrzenne/app/ObszarUzupelnieniaZabudowy/PL.ZIPPZP.11393/100205-POG/1POG-90OUZ/20251219T000000
przestrzen nazw	PL.ZIPPZP.11393/100205-POG
lokalny id	1POG-90OUZ
wersja id	20251219T000000
początek wersji obiektu	2025-12-19T00:00
nazwa	Obszar uzupełnienia zabudowy
oznaczenie	90OUZ
symbol	OUZ
obowiązuje od	2024-09-30
obowiązuje do	obecnie
status	w opracowaniu https://inspire.ec.europa.eu/codelist/ProcessStepGeneralValue/elaboration
charakter ustalenia	ogólnie wiążące https://inspire.ec.europa.eu/codelist/RegulationNatureValue/generallyBinding
geometria	
plan	https://www.gov.pl/zagospodarowanieprzestrzenne/app/AktPlanowaniaPrzestrzennego/PL.ZIPPZP.11393/100205-POG/1POG

obszar uzupełnienia zabudowy	PL.ZIPPZP.11393_100205-POG_1POG-91OUZ_20251219T000000
identfier	https://www.gov.pl/zagospodarowanieprzestrzenne/app/ObszarUzupelnieniaZabudowy/PL.ZIPPZP.11393/100205-POG/1POG-91OUZ/20251219T000000
przestrzen nazw	PL.ZIPPZP.11393/100205-POG
lokalny id	1POG-91OUZ
wersja id	20251219T000000
początek wersji obiektu	2025-12-19T00:00
nazwa	Obszar uzupełnienia zabudowy
oznaczenie	91OUZ
symbol	OUZ
obowiązuje od	2024-09-30

obowiązuje do	obecnie
status	w opracowaniu https://inspire.ec.europa.eu/codelist/ProcessStepGeneralValue/elaboration
charakter ustalenia	ogólnie wiążące https://inspire.ec.europa.eu/codelist/RegulationNatureValue/generallyBinding
geometria	
plan	https://www.gov.pl/zagospodarowanieprzestrzenne/app/AktPlanowaniaPrzestrzennego/PL.ZIPPZP.11393/100205-POG/1POG
obszar uzupełnienia zabudowy	PL.ZIPPZP.11393_100205-POG_1POG-92OUZ_20251219T000000
identyfier	https://www.gov.pl/zagospodarowanieprzestrzenne/app/ObszarUzupelnieniaZabudowy/PL.ZIPPZP.11393/100205-POG/1POG-92OUZ/20251219T000000
przestrzen nazw	PL.ZIPPZP.11393/100205-POG
lokalny id	1POG-92OUZ
wersja id	20251219T000000
początek wersji obiektu	2025-12-19T00:00
nazwa	Obszar uzupełnienia zabudowy
oznaczenie	92OUZ
symbol	OUZ
obowiązuje od	2024-09-30
obowiązuje do	obecnie
status	w opracowaniu https://inspire.ec.europa.eu/codelist/ProcessStepGeneralValue/elaboration
charakter ustalenia	ogólnie wiążące https://inspire.ec.europa.eu/codelist/RegulationNatureValue/generallyBinding
geometria	



plan

<https://www.gov.pl/zagospodarowanieprzestrzenne/app/AktPlanowaniaPrzestrzennego/PL.ZIPPZP.11393/100205-POG/1POG>

obszar uzupełnienia zabudowy

PL.ZIPPZP.11393_100205-POG_1POG-93OUZ_20251219T000000

identyfier

<https://www.gov.pl/zagospodarowanieprzestrzenne/app/ObszarUzupelnieniaZabudowy/PL.ZIPPZP.11393/100205-POG/1POG-93OUZ/20251219T000000>

przestrzen nazw

PL.ZIPPZP.11393/100205-POG

lokalny id

1POG-93OUZ

wersja id

20251219T000000

początek wersji obiektu

2025-12-19T00:00

nazwa

Obszar uzupełnienia zabudowy

oznaczenie

93OUZ

symbol

OUZ

obowiązuje od

2024-09-30

obowiązuje do

obecnie

status

w opracowaniu
<https://inspire.ec.europa.eu/codelist/ProcessStepGeneralValue/elaboration>

charakter ustalenia

ogólnie wiążące
<https://inspire.ec.europa.eu/codelist/RegulationNatureValue/generallyBinding>

geometria



plan


<https://www.gov.pl/zagospodarowanieprzestrzenne/app/AktPlanowaniaPrzestrzennego/PL.ZIPPZP.11393/100205-POG/1POG>


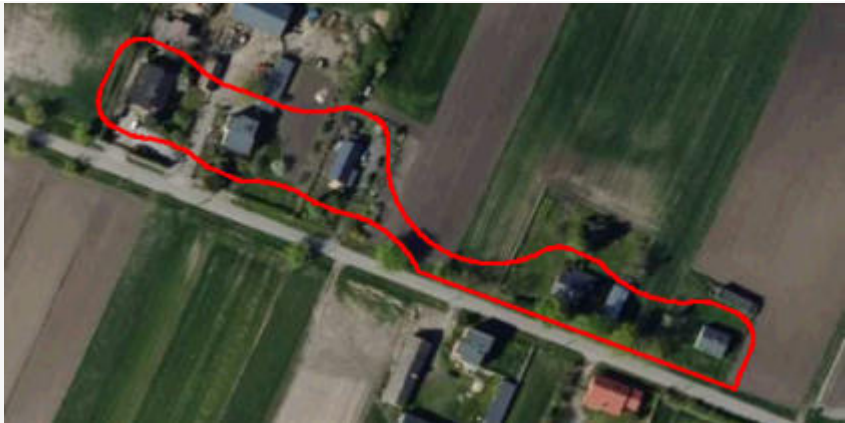
obszar uzupełnienia zabudowy


PL.ZIPPZP.11393_100205-POG_1POG-94OUZ_20251219T000000

identyfier

<https://www.gov.pl/zagospodarowanieprzestrzenne/app>

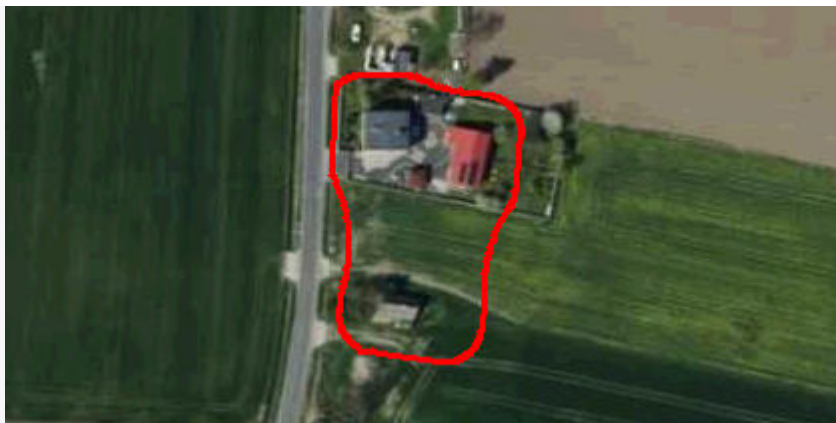
	/ObszarUzupełnieniaZabudowy/PL.ZIPPZP.11393/100205-POG/1POG-94OUZ/20251219T000000
przestrzen nazw	PL.ZIPPZP.11393/100205-POG
lokalny id	1POG-94OUZ
wersja id	20251219T000000
początek wersji obiektu	2025-12-19T00:00
nazwa	Obszar uzupełnienia zabudowy
oznaczenie	94OUZ
symbol	OUZ
obowiązuje od	2024-09-30
obowiązuje do	obecnie
status	w opracowaniu https://inspire.ec.europa.eu/codelist/ProcessStepGeneralValue/elaboration
charakter ustalenia	ogólnie wiążące https://inspire.ec.europa.eu/codelist/RegulationNatureValue/generallyBinding
geometria	
plan	https://www.gov.pl/zagospodarowanieprzestrzenne/app/AktPlanowaniaPrzestrzennego/PL.ZIPPZP.11393/100205-POG/1POG
obszar uzupełnienia zabudowy	PL.ZIPPZP.11393_100205-POG_1POG-95OUZ_20251219T000000
identyfier	https://www.gov.pl/zagospodarowanieprzestrzenne/app/ObszarUzupełnieniaZabudowy/PL.ZIPPZP.11393/100205-POG/1POG-95OUZ/20251219T000000
przestrzen nazw	PL.ZIPPZP.11393/100205-POG
lokalny id	1POG-95OUZ
wersja id	20251219T000000
początek wersji obiektu	2025-12-19T00:00
nazwa	Obszar uzupełnienia zabudowy
oznaczenie	95OUZ
symbol	OUZ
obowiązuje od	2024-09-30
obowiązuje do	obecnie
status	w opracowaniu https://inspire.ec.europa.eu/codelist/ProcessStepGeneralValue

	/elaboration
charakter ustalenia	ogólnie wiążące https://inspire.ec.europa.eu/codelist/RegulationNatureValue/generallyBinding
geometria	
plan	https://www.gov.pl/zagospodarowanieprzestrzenne/app/AktPlanowaniaPrzestrzennego/PL.ZIPPZP.11393/100205-POG/1POG
obszar uzupełnienia zabudowy	PL.ZIPPZP.11393_100205-POG_1POG-96OUZ_20251219T000000
identyfier	https://www.gov.pl/zagospodarowanieprzestrzenne/app/ObszarUzupelnieniaZabudowy/PL.ZIPPZP.11393/100205-POG/1POG-96OUZ/20251219T000000
przestrzen nazw	PL.ZIPPZP.11393/100205-POG
lokalny id	1POG-96OUZ
wersja id	20251219T000000
początek wersji obiektu	2025-12-19T00:00
nazwa	Obszar uzupełnienia zabudowy
oznaczenie	96OUZ
symbol	OUZ
obowiązuje od	2024-09-30
obowiązuje do	obecnie
status	w opracowaniu https://inspire.ec.europa.eu/codelist/ProcessStepGeneralValue/elaboration
charakter ustalenia	ogólnie wiążące https://inspire.ec.europa.eu/codelist/RegulationNatureValue/generallyBinding
geometria	
plan	https://www.gov.pl/zagospodarowanieprzestrzenne/app

obszar uzupełnienia zabudowy	PL.ZIPPZP.11393_100205-POG_1POG-97OUZ_20251219T000000
identfier	https://www.gov.pl/zagospodarowanieprzestrzenne/app/ObszarUzupelnieniaZabudowy/PL.ZIPPZP.11393/100205-POG/1POG-97OUZ/20251219T000000
przestrzen nazw	PL.ZIPPZP.11393/100205-POG
lokalny id	1POG-97OUZ
wersja id	20251219T000000
poczatek wersji obiektu	2025-12-19T00:00
nazwa	Obszar uzupełnienia zabudowy
oznaczenie	97OUZ
symbol	OUZ
obowiazuje od	2024-09-30
obowiazuje do	obecnie
status	w opracowaniu https://inspire.ec.europa.eu/codelist/ProcessStepGeneralValue/elaboration
charakter ustalenia	ogólnie wiążące https://inspire.ec.europa.eu/codelist/RegulationNatureValue/generallyBinding
geometria	
plan	https://www.gov.pl/zagospodarowanieprzestrzenne/app/AktPlanowaniaPrzestrzennego/PL.ZIPPZP.11393/100205-POG/1POG

obszar uzupełnienia zabudowy	PL.ZIPPZP.11393_100205-POG_1POG-98OUZ_20251219T000000
identfier	https://www.gov.pl/zagospodarowanieprzestrzenne/app/ObszarUzupelnieniaZabudowy/PL.ZIPPZP.11393/100205-POG/1POG-98OUZ/20251219T000000
przestrzen nazw	PL.ZIPPZP.11393/100205-POG
lokalny id	1POG-98OUZ
wersja id	20251219T000000
poczatek wersji obiektu	2025-12-19T00:00
nazwa	Obszar uzupełnienia zabudowy
oznaczenie	98OUZ
symbol	OUZ
obowiazuje od	2024-09-30

obowiązuje do	obecnie
status	w opracowaniu https://inspire.ec.europa.eu/codelist/ProcessStepGeneralValue/elaboration
charakter ustalenia	ogólnie wiążące https://inspire.ec.europa.eu/codelist/RegulationNatureValue/generallyBinding
geometria	
plan	https://www.gov.pl/zagospodarowanieprzestrzenne/app/AktPlanowaniaPrzestrzennego/PL.ZIPPZP.11393/100205-POG/1POG
obszar uzupełnienia zabudowy	PL.ZIPPZP.11393_100205-POG_1POG-99OUZ_20251219T000000
identyfier	https://www.gov.pl/zagospodarowanieprzestrzenne/app/ObszarUzupelnieniaZabudowy/PL.ZIPPZP.11393/100205-POG/1POG-99OUZ/20251219T000000
przestrzen nazw	PL.ZIPPZP.11393/100205-POG
lokalny id	1POG-99OUZ
wersja id	20251219T000000
początek wersji obiektu	2025-12-19T00:00
nazwa	Obszar uzupełnienia zabudowy
oznaczenie	99OUZ
symbol	OUZ
obowiązuje od	2024-09-30
obowiązuje do	obecnie
status	w opracowaniu https://inspire.ec.europa.eu/codelist/ProcessStepGeneralValue/elaboration
charakter ustalenia	ogólnie wiążące https://inspire.ec.europa.eu/codelist/RegulationNatureValue/generallyBinding
geometria	



plan

<https://www.gov.pl/zagospodarowanieprzestrzenne/app/AktPlanowaniaPrzestrzennego/PL.ZIPPZP.11393/100205-POG/1POG>

obszar uzupełnienia zabudowy

PL.ZIPPZP.11393_100205-POG_1POG-100OUZ_20251219T000000

identyfier

<https://www.gov.pl/zagospodarowanieprzestrzenne/app/ObszarUzupelnieniaZabudowy/PL.ZIPPZP.11393/100205-POG/1POG-100OUZ/20251219T000000>

przestrzen nazw

PL.ZIPPZP.11393/100205-POG

lokalny id

1POG-100OUZ

wersja id

20251219T000000

poczatek wersji obiektu

2025-12-19T00:00

nazwa

Obszar uzupełnienia zabudowy

oznaczenie

100OUZ

symbol

OUZ

obowiazuje od

2024-09-30

obowiazuje do

obecnie

status

w opracowaniu
<https://inspire.ec.europa.eu/codelist/ProcessStepGeneralValue/elaboration>

charakter ustalenia

ogólnie wiążące
<https://inspire.ec.europa.eu/codelist/RegulationNatureValue/generallyBinding>

geometria



plan

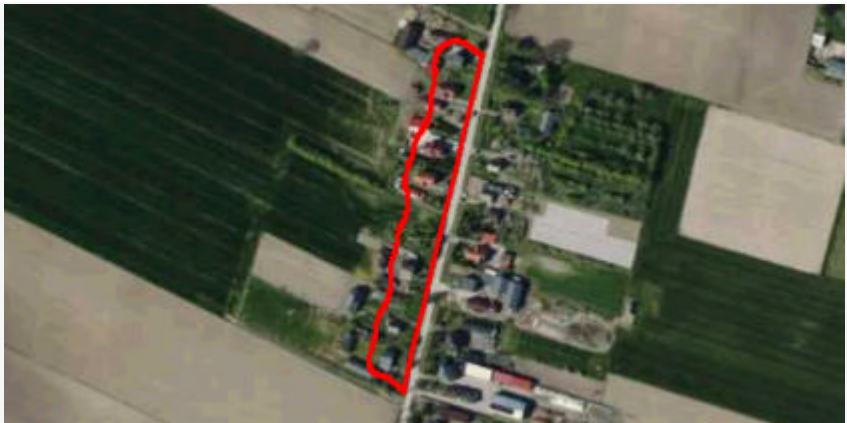
<https://www.gov.pl/zagospodarowanieprzestrzenne/app/AktPlanowaniaPrzestrzennego/PL.ZIPPZP.11393/100205-POG/1POG>



obszar uzupełnienia zabudowy


PL.ZIPPZP.11393_100205-POG_1POG-101OUZ_20251219T000000

identyfier

<https://www.gov.pl/zagospodarowanieprzestrzenne/app>

	/ObszarUzupełnieniaZabudowy/PL.ZIPPZP.11393/100205-POG/1POG-101OUZ/20251219T000000
przestrzen nazw	PL.ZIPPZP.11393/100205-POG
lokalny id	1POG-101OUZ
wersja id	20251219T000000
początek wersji obiektu	2025-12-19T00:00
nazwa	Obszar uzupełnienia zabudowy
oznaczenie	101OUZ
symbol	OUZ
obowiązuje od	2024-09-30
obowiązuje do	obecnie
status	w opracowaniu https://inspire.ec.europa.eu/codelist/ProcessStepGeneralValue/elaboration
charakter ustalenia	ogólnie wiążące https://inspire.ec.europa.eu/codelist/RegulationNatureValue/generallyBinding
geometria	
plan	https://www.gov.pl/zagospodarowanieprzestrzenne/app/AktPlanowaniaPrzestrzennego/PL.ZIPPZP.11393/100205-POG/1POG
obszar uzupełnienia zabudowy	PL.ZIPPZP.11393_100205-POG_1POG-102OUZ_20251219T000000
identyfier	https://www.gov.pl/zagospodarowanieprzestrzenne/app/ObszarUzupełnieniaZabudowy/PL.ZIPPZP.11393/100205-POG/1POG-102OUZ/20251219T000000
przestrzen nazw	PL.ZIPPZP.11393/100205-POG
lokalny id	1POG-102OUZ
wersja id	20251219T000000
początek wersji obiektu	2025-12-19T00:00
nazwa	Obszar uzupełnienia zabudowy
oznaczenie	102OUZ
symbol	OUZ
obowiązuje od	2024-09-30
obowiązuje do	obecnie
status	w opracowaniu https://inspire.ec.europa.eu/codelist/ProcessStepGeneralValue

	/elaboration
charakter ustalenia	ogólnie wiążące https://inspire.ec.europa.eu/codelist/RegulationNatureValue/generallyBinding
geometria	
plan	https://www.gov.pl/zagospodarowanieprzestrzenne/app/AktPlanowaniaPrzestrzennego/PL.ZIPPZP.11393/100205-POG/1POG
obszar uzupełnienia zabudowy	PL.ZIPPZP.11393_100205-POG_1POG-103OUZ_20251219T000000
identfier	https://www.gov.pl/zagospodarowanieprzestrzenne/app/ObszarUzupelnieniaZabudowy/PL.ZIPPZP.11393/100205-POG/1POG-103OUZ/20251219T000000
przestrzen nazw	PL.ZIPPZP.11393/100205-POG
lokalny id	1POG-103OUZ
wersja id	20251219T000000
początek wersji obiektu	2025-12-19T00:00
nazwa	Obszar uzupełnienia zabudowy
oznaczenie	103OUZ
symbol	OUZ
obowiązuje od	2024-09-30
obowiązuje do	obecnie
status	w opracowaniu https://inspire.ec.europa.eu/codelist/ProcessStepGeneralValue/elaboration
charakter ustalenia	ogólnie wiążące https://inspire.ec.europa.eu/codelist/RegulationNatureValue/generallyBinding
geometria	
plan	https://www.gov.pl/zagospodarowanieprzestrzenne/app

obszar uzupełnienia zabudowy	PL.ZIPPZP.11393_100205-POG_1POG-104OUZ_20251219T000000
identfier	https://www.gov.pl/zagospodarowanieprzestrzenne/app/ObszarUzupelnieniaZabudowy/PL.ZIPPZP.11393/100205-POG/1POG-104OUZ/20251219T000000
przestrzen nazw	PL.ZIPPZP.11393/100205-POG
lokalny id	1POG-104OUZ
wersja id	20251219T000000
poczatek wersji obiektu	2025-12-19T00:00
nazwa	Obszar uzupełnienia zabudowy
oznaczenie	104OUZ
symbol	OUZ
obowiazuje od	2024-09-30
obowiazuje do	obecnie
status	w opracowaniu https://inspire.ec.europa.eu/codelist/ProcessStepGeneralValue/elaboration
charakter ustalenia	ogólnie wiążące https://inspire.ec.europa.eu/codelist/RegulationNatureValue/generallyBinding
geometria	
plan	https://www.gov.pl/zagospodarowanieprzestrzenne/app/AktPlanowaniaPrzestrzennego/PL.ZIPPZP.11393/100205-POG/1POG

obszar uzupełnienia zabudowy	PL.ZIPPZP.11393_100205-POG_1POG-105OUZ_20251219T000000
identfier	https://www.gov.pl/zagospodarowanieprzestrzenne/app/ObszarUzupelnieniaZabudowy/PL.ZIPPZP.11393/100205-POG/1POG-105OUZ/20251219T000000
przestrzen nazw	PL.ZIPPZP.11393/100205-POG
lokalny id	1POG-105OUZ
wersja id	20251219T000000
poczatek wersji obiektu	2025-12-19T00:00
nazwa	Obszar uzupełnienia zabudowy
oznaczenie	105OUZ
symbol	OUZ
obowiazuje od	2024-09-30

obowiązuje do	obecnie
status	w opracowaniu https://inspire.ec.europa.eu/codelist/ProcessStepGeneralValue/elaboration
charakter ustalenia	ogólnie wiążące https://inspire.ec.europa.eu/codelist/RegulationNatureValue/generallyBinding
geometria	
plan	https://www.gov.pl/zagospodarowanieprzestrzenne/app/AktPlanowaniaPrzestrzennego/PL.ZIPPZP.11393/100205-POG/1POG
obszar uzupełnienia zabudowy	PL.ZIPPZP.11393_100205-POG_1POG-106OUZ_20251219T000000
identyfier	https://www.gov.pl/zagospodarowanieprzestrzenne/app/ObszarUzupelnieniaZabudowy/PL.ZIPPZP.11393/100205-POG/1POG-106OUZ/20251219T000000
przestrzen nazw	PL.ZIPPZP.11393/100205-POG
lokalny id	1POG-106OUZ
wersja id	20251219T000000
początek wersji obiektu	2025-12-19T00:00
nazwa	Obszar uzupełnienia zabudowy
oznaczenie	106OUZ
symbol	OUZ
obowiązuje od	2024-09-30
obowiązuje do	obecnie
status	w opracowaniu https://inspire.ec.europa.eu/codelist/ProcessStepGeneralValue/elaboration
charakter ustalenia	ogólnie wiążące https://inspire.ec.europa.eu/codelist/RegulationNatureValue/generallyBinding
geometria	



plan

<https://www.gov.pl/zagospodarowanieprzestrzenne/app/AktPlanowaniaPrzestrzennego/PL.ZIPPZP.11393/100205-POG/1POG>

obszar uzupełnienia zabudowy

PL.ZIPPZP.11393_100205-POG_1POG-107OUZ_20251219T000000

identyfier

<https://www.gov.pl/zagospodarowanieprzestrzenne/app/ObszarUzupelnieniaZabudowy/PL.ZIPPZP.11393/100205-POG/1POG-107OUZ/20251219T000000>

przestrzen nazw

PL.ZIPPZP.11393/100205-POG

lokalny id

1POG-107OUZ

wersja id

20251219T000000

początek wersji obiektu

2025-12-19T00:00

nazwa

Obszar uzupełnienia zabudowy

oznaczenie

107OUZ

symbol

OUZ

obowiązuje od

2024-09-30

obowiązuje do

obecnie

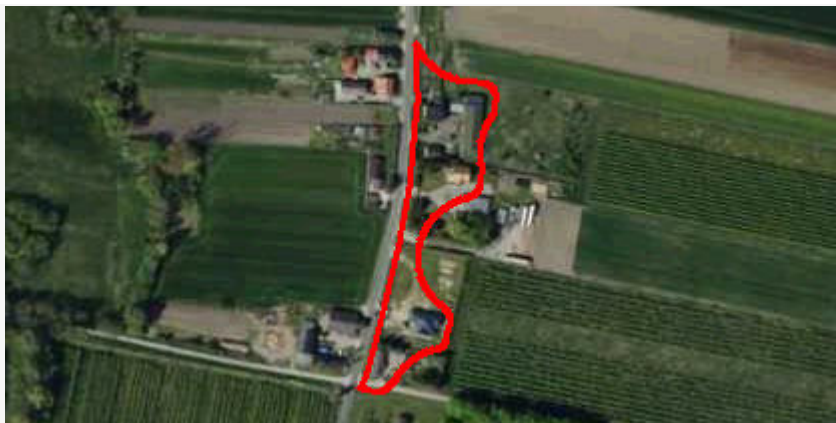
status

w opracowaniu
<https://inspire.ec.europa.eu/codelist/ProcessStepGeneralValue/elaboration>

charakter ustalenia

ogólnie wiążące
<https://inspire.ec.europa.eu/codelist/RegulationNatureValue/generallyBinding>

geometria



plan


<https://www.gov.pl/zagospodarowanieprzestrzenne/app/AktPlanowaniaPrzestrzennego/PL.ZIPPZP.11393/100205-POG/1POG>


obszar uzupełnienia zabudowy


PL.ZIPPZP.11393_100205-POG_1POG-108OUZ_20251219T000000

identyfier


<https://www.gov.pl/zagospodarowanieprzestrzenne/app>

	/ObszarUzupełnieniaZabudowy/PL.ZIPPZP.11393/100205-POG/1POG-108OUZ/20251219T000000
przestrzen nazw	PL.ZIPPZP.11393/100205-POG
lokalny id	1POG-108OUZ
wersja id	20251219T000000
początek wersji obiektu	2025-12-19T00:00
nazwa	Obszar uzupełnienia zabudowy
oznaczenie	108OUZ
symbol	OUZ
obowiązuje od	2024-09-30
obowiązuje do	obecnie
status	w opracowaniu https://inspire.ec.europa.eu/codelist/ProcessStepGeneralValue/elaboration
charakter ustalenia	ogólnie wiążące https://inspire.ec.europa.eu/codelist/RegulationNatureValue/generallyBinding
geometria	
plan	https://www.gov.pl/zagospodarowanieprzestrzenne/app/AktPlanowaniaPrzestrzennego/PL.ZIPPZP.11393/100205-POG/1POG
obszar uzupełnienia zabudowy	PL.ZIPPZP.11393_100205-POG_1POG-109OUZ_20251219T000000
identyfier	https://www.gov.pl/zagospodarowanieprzestrzenne/app/ObszarUzupełnieniaZabudowy/PL.ZIPPZP.11393/100205-POG/1POG-109OUZ/20251219T000000
przestrzen nazw	PL.ZIPPZP.11393/100205-POG
lokalny id	1POG-109OUZ
wersja id	20251219T000000
początek wersji obiektu	2025-12-19T00:00
nazwa	Obszar uzupełnienia zabudowy
oznaczenie	109OUZ
symbol	OUZ
obowiązuje od	2024-09-30
obowiązuje do	obecnie
status	w opracowaniu https://inspire.ec.europa.eu/codelist/ProcessStepGeneralValue

	/elaboration
charakter ustalenia	ogólnie wiążące https://inspire.ec.europa.eu/codelist/RegulationNatureValue/generallyBinding
geometria	
plan	https://www.gov.pl/zagospodarowanieprzestrzenne/app/AktPlanowaniaPrzestrzennego/PL.ZIPPZP.11393/100205-POG/1POG
obszar uzupełnienia zabudowy	PL.ZIPPZP.11393_100205-POG_1POG-110OUZ_20251219T000000
identfier	https://www.gov.pl/zagospodarowanieprzestrzenne/app/ObszarUzupelnieniaZabudowy/PL.ZIPPZP.11393/100205-POG/1POG-110OUZ/20251219T000000
przestrzen nazw	PL.ZIPPZP.11393/100205-POG
lokalny id	1POG-110OUZ
wersja id	20251219T000000
początek wersji obiektu	2025-12-19T00:00
nazwa	Obszar uzupełnienia zabudowy
oznaczenie	110OUZ
symbol	OUZ
obowiązuje od	2024-09-30
obowiązuje do	obecnie
status	w opracowaniu https://inspire.ec.europa.eu/codelist/ProcessStepGeneralValue/elaboration
charakter ustalenia	ogólnie wiążące https://inspire.ec.europa.eu/codelist/RegulationNatureValue/generallyBinding
geometria	
plan	https://www.gov.pl/zagospodarowanieprzestrzenne/app

obszar uzupełnienia zabudowy	PL.ZIPPZP.11393_100205-POG_1POG-111OUZ_20251219T000000
identfier	https://www.gov.pl/zagospodarowanieprzestrzenne/app/ObszarUzupelnieniaZabudowy/PL.ZIPPZP.11393/100205-POG/1POG-111OUZ/20251219T000000
przestrzen nazw	PL.ZIPPZP.11393/100205-POG
lokalny id	1POG-111OUZ
wersja id	20251219T000000
początek wersji obiektu	2025-12-19T00:00
nazwa	Obszar uzupełnienia zabudowy
oznaczenie	111OUZ
symbol	OUZ
obowiązuje od	2024-09-30
obowiązuje do	obecnie
status	w opracowaniu https://inspire.ec.europa.eu/codelist/ProcessStepGeneralValue/elaboration
charakter ustalenia	ogólnie wiążące https://inspire.ec.europa.eu/codelist/RegulationNatureValue/generallyBinding
geometria	
plan	https://www.gov.pl/zagospodarowanieprzestrzenne/app/AktPlanowaniaPrzestrzennego/PL.ZIPPZP.11393/100205-POG/1POG

obszar uzupełnienia zabudowy	PL.ZIPPZP.11393_100205-POG_1POG-112OUZ_20251219T000000
identfier	https://www.gov.pl/zagospodarowanieprzestrzenne/app/ObszarUzupelnieniaZabudowy/PL.ZIPPZP.11393/100205-POG/1POG-112OUZ/20251219T000000
przestrzen nazw	PL.ZIPPZP.11393/100205-POG
lokalny id	1POG-112OUZ
wersja id	20251219T000000
początek wersji obiektu	2025-12-19T00:00
nazwa	Obszar uzupełnienia zabudowy
oznaczenie	112OUZ
symbol	OUZ
obowiązuje od	2024-09-30

obowiązuje do	obecnie
status	w opracowaniu https://inspire.ec.europa.eu/codelist/ProcessStepGeneralValue/elaboration
charakter ustalenia	ogólnie wiążące https://inspire.ec.europa.eu/codelist/RegulationNatureValue/generallyBinding
geometria	
plan	https://www.gov.pl/zagospodarowanieprzestrzenne/app/AktPlanowaniaPrzestrzennego/PL.ZIPPZP.11393/100205-POG/1POG
obszar uzupełnienia zabudowy	PL.ZIPPZP.11393_100205-POG_1POG-113OUZ_20251219T000000
identfier	https://www.gov.pl/zagospodarowanieprzestrzenne/app/ObszarUzupelnieniaZabudowy/PL.ZIPPZP.11393/100205-POG/1POG-113OUZ/20251219T000000
przestrzen nazw	PL.ZIPPZP.11393/100205-POG
lokalny id	1POG-113OUZ
wersja id	20251219T000000
początek wersji obiektu	2025-12-19T00:00
nazwa	Obszar uzupełnienia zabudowy
oznaczenie	113OUZ
symbol	OUZ
obowiązuje od	2024-09-30
obowiązuje do	obecnie
status	w opracowaniu https://inspire.ec.europa.eu/codelist/ProcessStepGeneralValue/elaboration
charakter ustalenia	ogólnie wiążące https://inspire.ec.europa.eu/codelist/RegulationNatureValue/generallyBinding
geometria	



plan

<https://www.gov.pl/zagospodarowanieprzestrzenne/app/AktPlanowaniaPrzestrzennego/PL.ZIPPZP.11393/100205-POG/1POG>

obszar uzupełnienia zabudowy

PL.ZIPPZP.11393_100205-POG_1POG-114OUZ_20251219T000000

identyfier

<https://www.gov.pl/zagospodarowanieprzestrzenne/app/ObszarUzupelnieniaZabudowy/PL.ZIPPZP.11393/100205-POG/1POG-114OUZ/20251219T000000>

przestrzen nazw

PL.ZIPPZP.11393/100205-POG

lokalny id

1POG-114OUZ

wersja id

20251219T000000

początek wersji obiektu

2025-12-19T00:00

nazwa

Obszar uzupełnienia zabudowy

oznaczenie

114OUZ

symbol

OUZ

obowiązuje od

2024-09-30

obowiązuje do

obecnie

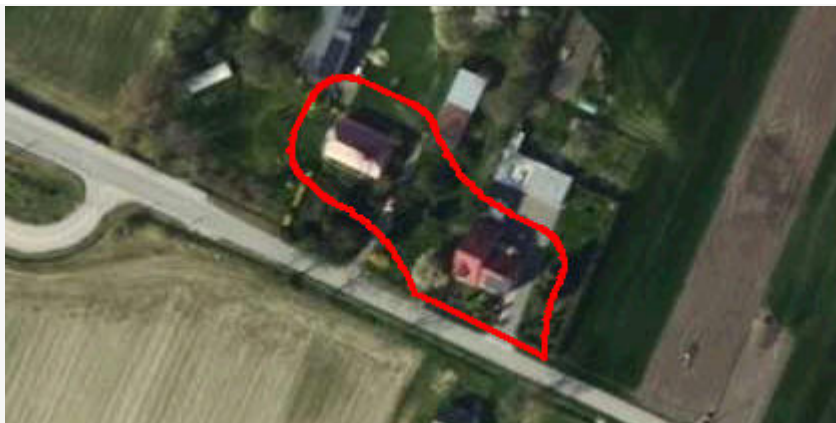
status

w opracowaniu
<https://inspire.ec.europa.eu/codelist/ProcessStepGeneralValue/elaboration>

charakter ustalenia

ogólnie wiążące
<https://inspire.ec.europa.eu/codelist/RegulationNatureValue/generallyBinding>

geometria



plan


<https://www.gov.pl/zagospodarowanieprzestrzenne/app/AktPlanowaniaPrzestrzennego/PL.ZIPPZP.11393/100205-POG/1POG>

obszar uzupełnienia zabudowy


PL.ZIPPZP.11393_100205-POG_1POG-115OUZ_20251219T000000

identyfier

<https://www.gov.pl/zagospodarowanieprzestrzenne/app>

	/ObszarUzupełnieniaZabudowy/PL.ZIPPZP.11393/100205-POG/1POG-115OUZ/20251219T000000
przestrzen nazw	PL.ZIPPZP.11393/100205-POG
lokalny id	1POG-115OUZ
wersja id	20251219T000000
początek wersji obiektu	2025-12-19T00:00
nazwa	Obszar uzupełnienia zabudowy
oznaczenie	115OUZ
symbol	OUZ
obowiązuje od	2024-09-30
obowiązuje do	obecnie
status	w opracowaniu https://inspire.ec.europa.eu/codelist/ProcessStepGeneralValue/elaboration
charakter ustalenia	ogólnie wiążące https://inspire.ec.europa.eu/codelist/RegulationNatureValue/generallyBinding
geometria	
plan	https://www.gov.pl/zagospodarowanieprzestrzenne/app/AktPlanowaniaPrzestrzennego/PL.ZIPPZP.11393/100205-POG/1POG
obszar uzupełnienia zabudowy	PL.ZIPPZP.11393_100205-POG_1POG-116OUZ_20251219T000000
identyfier	https://www.gov.pl/zagospodarowanieprzestrzenne/app/ObszarUzupełnieniaZabudowy/PL.ZIPPZP.11393/100205-POG/1POG-116OUZ/20251219T000000
przestrzen nazw	PL.ZIPPZP.11393/100205-POG
lokalny id	1POG-116OUZ
wersja id	20251219T000000
początek wersji obiektu	2025-12-19T00:00
nazwa	Obszar uzupełnienia zabudowy
oznaczenie	116OUZ
symbol	OUZ
obowiązuje od	2024-09-30
obowiązuje do	obecnie
status	w opracowaniu https://inspire.ec.europa.eu/codelist/ProcessStepGeneralValue

	/elaboration
charakter ustalenia	ogólnie wiążące https://inspire.ec.europa.eu/codelist/RegulationNatureValue/generallyBinding
geometria	
plan	https://www.gov.pl/zagospodarowanieprzestrzenne/app/AktPlanowaniaPrzestrzennego/PL.ZIPPZP.11393/100205-POG/1POG
obszar uzupełnienia zabudowy	PL.ZIPPZP.11393_100205-POG_1POG-117OUZ_20251219T000000
identfier	https://www.gov.pl/zagospodarowanieprzestrzenne/app/ObszarUzupelnieniaZabudowy/PL.ZIPPZP.11393/100205-POG/1POG-117OUZ/20251219T000000
przestrzen nazw	PL.ZIPPZP.11393/100205-POG
lokalny id	1POG-117OUZ
wersja id	20251219T000000
początek wersji obiektu	2025-12-19T00:00
nazwa	Obszar uzupełnienia zabudowy
oznaczenie	117OUZ
symbol	OUZ
obowiązuje od	2024-09-30
obowiązuje do	obecnie
status	w opracowaniu https://inspire.ec.europa.eu/codelist/ProcessStepGeneralValue/elaboration
charakter ustalenia	ogólnie wiążące https://inspire.ec.europa.eu/codelist/RegulationNatureValue/generallyBinding
geometria	
plan	https://www.gov.pl/zagospodarowanieprzestrzenne/app

obszar uzupełnienia zabudowy	PL.ZIPPZP.11393_100205-POG_1POG-118OUZ_20251219T000000
identfier	https://www.gov.pl/zagospodarowanieprzestrzenne/app/ObszarUzupelnieniaZabudowy/PL.ZIPPZP.11393/100205-POG/1POG-118OUZ/20251219T000000
przestrzen nazw	PL.ZIPPZP.11393/100205-POG
lokalny id	1POG-118OUZ
wersja id	20251219T000000
poczatek wersji obiektu	2025-12-19T00:00
nazwa	Obszar uzupełnienia zabudowy
oznaczenie	118OUZ
symbol	OUZ
obowiazuje od	2024-09-30
obowiazuje do	obecnie
status	w opracowaniu https://inspire.ec.europa.eu/codelist/ProcessStepGeneralValue/elaboration
charakter ustalenia	ogólnie wiążące https://inspire.ec.europa.eu/codelist/RegulationNatureValue/generallyBinding
geometria	
plan	https://www.gov.pl/zagospodarowanieprzestrzenne/app/AktPlanowaniaPrzestrzennego/PL.ZIPPZP.11393/100205-POG/1POG

obszar uzupełnienia zabudowy	PL.ZIPPZP.11393_100205-POG_1POG-119OUZ_20251219T000000
identfier	https://www.gov.pl/zagospodarowanieprzestrzenne/app/ObszarUzupelnieniaZabudowy/PL.ZIPPZP.11393/100205-POG/1POG-119OUZ/20251219T000000
przestrzen nazw	PL.ZIPPZP.11393/100205-POG
lokalny id	1POG-119OUZ
wersja id	20251219T000000
poczatek wersji obiektu	2025-12-19T00:00
nazwa	Obszar uzupełnienia zabudowy
oznaczenie	119OUZ
symbol	OUZ
obowiazuje od	2024-09-30

obowiązuje do	obecnie
status	w opracowaniu https://inspire.ec.europa.eu/codelist/ProcessStepGeneralValue/elaboration
charakter ustalenia	ogólnie wiążące https://inspire.ec.europa.eu/codelist/RegulationNatureValue/generallyBinding
geometria	
plan	https://www.gov.pl/zagospodarowanieprzestrzenne/app/AktPlanowaniaPrzestrzennego/PL.ZIPPZP.11393/100205-POG/1POG
obszar uzupełnienia zabudowy	PL.ZIPPZP.11393_100205-POG_1POG-120OUZ_20251219T000000
identyfier	https://www.gov.pl/zagospodarowanieprzestrzenne/app/ObszarUzupelnieniaZabudowy/PL.ZIPPZP.11393/100205-POG/1POG-120OUZ/20251219T000000
przestrzen nazw	PL.ZIPPZP.11393/100205-POG
lokalny id	1POG-120OUZ
wersja id	20251219T000000
początek wersji obiektu	2025-12-19T00:00
nazwa	Obszar uzupełnienia zabudowy
oznaczenie	120OUZ
symbol	OUZ
obowiązuje od	2024-09-30
obowiązuje do	obecnie
status	w opracowaniu https://inspire.ec.europa.eu/codelist/ProcessStepGeneralValue/elaboration
charakter ustalenia	ogólnie wiążące https://inspire.ec.europa.eu/codelist/RegulationNatureValue/generallyBinding
geometria	



plan

<https://www.gov.pl/zagospodarowanieprzestrzenne/app/AktPlanowaniaPrzestrzennego/PL.ZIPPZP.11393/100205-POG/1POG>

obszar uzupełnienia zabudowy

PL.ZIPPZP.11393_100205-POG_1POG-121OUZ_20251219T000000

identyfier

<https://www.gov.pl/zagospodarowanieprzestrzenne/app/ObszarUzupelnieniaZabudowy/PL.ZIPPZP.11393/100205-POG/1POG-121OUZ/20251219T000000>

przestrzen nazw

PL.ZIPPZP.11393/100205-POG

lokalny id

1POG-121OUZ

wersja id

20251219T000000

początek wersji obiektu

2025-12-19T00:00

nazwa

Obszar uzupełnienia zabudowy

oznaczenie

121OUZ

symbol

OUZ

obowiązuje od

2024-09-30

obowiązuje do

obecnie

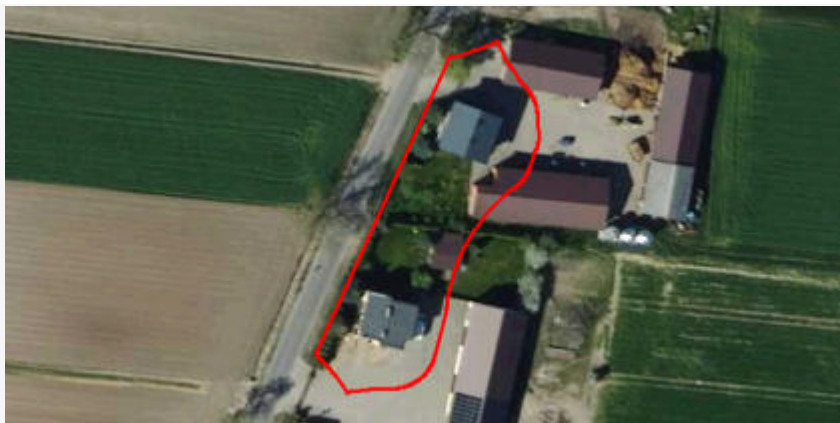
status

w opracowaniu
<https://inspire.ec.europa.eu/codelist/ProcessStepGeneralValue/elaboration>

charakter ustalenia

ogólnie wiążące
<https://inspire.ec.europa.eu/codelist/RegulationNatureValue/generallyBinding>

geometria



plan


<https://www.gov.pl/zagospodarowanieprzestrzenne/app/AktPlanowaniaPrzestrzennego/PL.ZIPPZP.11393/100205-POG/1POG>

obszar uzupełnienia zabudowy


PL.ZIPPZP.11393_100205-POG_1POG-122OUZ_20251219T000000

identyfier

<https://www.gov.pl/zagospodarowanieprzestrzenne/app>


	/ObszarUzupełnieniaZabudowy/PL.ZIPPZP.11393/100205-POG/1POG-122OUZ/20251219T000000
przestrzen nazw	PL.ZIPPZP.11393/100205-POG
lokalny id	1POG-122OUZ
wersja id	20251219T000000
początek wersji obiektu	2025-12-19T00:00
nazwa	Obszar uzupełnienia zabudowy
oznaczenie	122OUZ
symbol	OUZ
obowiązuje od	2024-09-30
obowiązuje do	obecnie
status	w opracowaniu https://inspire.ec.europa.eu/codelist/ProcessStepGeneralValue/elaboration
charakter ustalenia	ogólnie wiążące https://inspire.ec.europa.eu/codelist/RegulationNatureValue/generallyBinding
geometria	
plan	https://www.gov.pl/zagospodarowanieprzestrzenne/app/AktPlanowaniaPrzestrzennego/PL.ZIPPZP.11393/100205-POG/1POG
obszar uzupełnienia zabudowy	PL.ZIPPZP.11393_100205-POG_1POG-123OUZ_20251219T000000
identyfier	https://www.gov.pl/zagospodarowanieprzestrzenne/app/ObszarUzupełnieniaZabudowy/PL.ZIPPZP.11393/100205-POG/1POG-123OUZ/20251219T000000
przestrzen nazw	PL.ZIPPZP.11393/100205-POG
lokalny id	1POG-123OUZ
wersja id	20251219T000000
początek wersji obiektu	2025-12-19T00:00
nazwa	Obszar uzupełnienia zabudowy
oznaczenie	123OUZ
symbol	OUZ
obowiązuje od	2024-09-30
obowiązuje do	obecnie
status	w opracowaniu https://inspire.ec.europa.eu/codelist/ProcessStepGeneralValue

	/elaboration
charakter ustalenia	ogólnie wiążące https://inspire.ec.europa.eu/codelist/RegulationNatureValue/generallyBinding
geometria	
plan	https://www.gov.pl/zagospodarowanieprzestrzenne/app/AktPlanowaniaPrzestrzennego/PL.ZIPPZP.11393/100205-POG/1POG
obszar uzupełnienia zabudowy	PL.ZIPPZP.11393_100205-POG_1POG-124OUZ_20251219T000000
identyfier	https://www.gov.pl/zagospodarowanieprzestrzenne/app/ObszarUzupelnieniaZabudowy/PL.ZIPPZP.11393/100205-POG/1POG-124OUZ/20251219T000000
przestrzen nazw	PL.ZIPPZP.11393/100205-POG
lokalny id	1POG-124OUZ
wersja id	20251219T000000
początek wersji obiektu	2025-12-19T00:00
nazwa	Obszar uzupełnienia zabudowy
oznaczenie	124OUZ
symbol	OUZ
obowiązuje od	2024-09-30
obowiązuje do	obecnie
status	w opracowaniu https://inspire.ec.europa.eu/codelist/ProcessStepGeneralValue/elaboration
charakter ustalenia	ogólnie wiążące https://inspire.ec.europa.eu/codelist/RegulationNatureValue/generallyBinding
geometria	
plan	https://www.gov.pl/zagospodarowanieprzestrzenne/app

obszar uzupełnienia zabudowy	PL.ZIPPZP.11393_100205-POG_1POG-125OUZ_20251219T000000
identfier	https://www.gov.pl/zagospodarowanieprzestrzenne/app/ObszarUzupelnieniaZabudowy/PL.ZIPPZP.11393/100205-POG/1POG-125OUZ/20251219T000000
przestrzen nazw	PL.ZIPPZP.11393/100205-POG
lokalny id	1POG-125OUZ
wersja id	20251219T000000
początek wersji obiektu	2025-12-19T00:00
nazwa	Obszar uzupełnienia zabudowy
oznaczenie	125OUZ
symbol	OUZ
obowiązuje od	2024-09-30
obowiązuje do	obecnie
status	w opracowaniu https://inspire.ec.europa.eu/codelist/ProcessStepGeneralValue/elaboration
charakter ustalenia	ogólnie wiążące https://inspire.ec.europa.eu/codelist/RegulationNatureValue/generallyBinding
geometria	
plan	https://www.gov.pl/zagospodarowanieprzestrzenne/app/AktPlanowaniaPrzestrzennego/PL.ZIPPZP.11393/100205-POG/1POG

obszar uzupełnienia zabudowy	PL.ZIPPZP.11393_100205-POG_1POG-126OUZ_20251219T000000
identfier	https://www.gov.pl/zagospodarowanieprzestrzenne/app/ObszarUzupelnieniaZabudowy/PL.ZIPPZP.11393/100205-POG/1POG-126OUZ/20251219T000000
przestrzen nazw	PL.ZIPPZP.11393/100205-POG
lokalny id	1POG-126OUZ
wersja id	20251219T000000
początek wersji obiektu	2025-12-19T00:00
nazwa	Obszar uzupełnienia zabudowy
oznaczenie	126OUZ
symbol	OUZ
obowiązuje od	2024-09-30

obowiązuje do	obecnie
status	w opracowaniu https://inspire.ec.europa.eu/codelist/ProcessStepGeneralValue/elaboration
charakter ustalenia	ogólnie wiążące https://inspire.ec.europa.eu/codelist/RegulationNatureValue/generallyBinding
geometria	
plan	https://www.gov.pl/zagospodarowanieprzestrzenne/app/AktPlanowaniaPrzestrzennego/PL.ZIPPZP.11393/100205-POG/1POG
obszar uzupełnienia zabudowy	PL.ZIPPZP.11393_100205-POG_1POG-127OUZ_20251219T000000
identfier	https://www.gov.pl/zagospodarowanieprzestrzenne/app/ObszarUzupelnieniaZabudowy/PL.ZIPPZP.11393/100205-POG/1POG-127OUZ/20251219T000000
przestrzen nazw	PL.ZIPPZP.11393/100205-POG
lokalny id	1POG-127OUZ
wersja id	20251219T000000
początek wersji obiektu	2025-12-19T00:00
nazwa	Obszar uzupełnienia zabudowy
oznaczenie	127OUZ
symbol	OUZ
obowiązuje od	2024-09-30
obowiązuje do	obecnie
status	w opracowaniu https://inspire.ec.europa.eu/codelist/ProcessStepGeneralValue/elaboration
charakter ustalenia	ogólnie wiążące https://inspire.ec.europa.eu/codelist/RegulationNatureValue/generallyBinding
geometria	



plan

<https://www.gov.pl/zagospodarowanieprzestrzenne/app/AktPlanowaniaPrzestrzennego/PL.ZIPPZP.11393/100205-POG/1POG>

obszar uzupełnienia zabudowy

PL.ZIPPZP.11393_100205-POG_1POG-128OUZ_20251219T000000

identyfier

<https://www.gov.pl/zagospodarowanieprzestrzenne/app/ObszarUzupelnieniaZabudowy/PL.ZIPPZP.11393/100205-POG/1POG-128OUZ/20251219T000000>

przestrzen nazw

PL.ZIPPZP.11393/100205-POG

lokalny id

1POG-128OUZ

wersja id

20251219T000000

początek wersji obiektu

2025-12-19T00:00

nazwa

Obszar uzupełnienia zabudowy

oznaczenie

128OUZ

symbol

OUZ

obowiązuje od

2024-09-30

obowiązuje do

obecnie


status

w opracowaniu
<https://inspire.ec.europa.eu/codelist/ProcessStepGeneralValue/elaboration>

charakter ustalenia

ogólnie wiążące
<https://inspire.ec.europa.eu/codelist/RegulationNatureValue/generallyBinding>

geometria



plan

<https://www.gov.pl/zagospodarowanieprzestrzenne/app/AktPlanowaniaPrzestrzennego/PL.ZIPPZP.11393/100205-POG/1POG>


obszar uzupełnienia zabudowy


PL.ZIPPZP.11393_100205-POG_1POG-129OUZ_20251219T000000

identyfier


<https://www.gov.pl/zagospodarowanieprzestrzenne/app>

	/ObszarUzupełnieniaZabudowy/PL.ZIPPZP.11393/100205-POG/1POG-129OUZ/20251219T000000
przestrzen nazw	PL.ZIPPZP.11393/100205-POG
lokalny id	1POG-129OUZ
wersja id	20251219T000000
początek wersji obiektu	2025-12-19T00:00
nazwa	Obszar uzupełnienia zabudowy
oznaczenie	129OUZ
symbol	OUZ
obowiązuje od	2024-09-30
obowiązuje do	obecnie
status	w opracowaniu https://inspire.ec.europa.eu/codelist/ProcessStepGeneralValue/elaboration
charakter ustalenia	ogólnie wiążące https://inspire.ec.europa.eu/codelist/RegulationNatureValue/generallyBinding
geometria	
plan	https://www.gov.pl/zagospodarowanieprzestrzenne/app/AktPlanowaniaPrzestrzennego/PL.ZIPPZP.11393/100205-POG/1POG
obszar uzupełnienia zabudowy	PL.ZIPPZP.11393_100205-POG_1POG-130OUZ_20251219T000000
identfier	https://www.gov.pl/zagospodarowanieprzestrzenne/app/ObszarUzupełnieniaZabudowy/PL.ZIPPZP.11393/100205-POG/1POG-130OUZ/20251219T000000
przestrzen nazw	PL.ZIPPZP.11393/100205-POG
lokalny id	1POG-130OUZ
wersja id	20251219T000000
początek wersji obiektu	2025-12-19T00:00
nazwa	Obszar uzupełnienia zabudowy
oznaczenie	130OUZ
symbol	OUZ
obowiązuje od	2024-09-30
obowiązuje do	obecnie
status	w opracowaniu https://inspire.ec.europa.eu/codelist/ProcessStepGeneralValue

	/elaboration
charakter ustalenia	ogólnie wiążące https://inspire.ec.europa.eu/codelist/RegulationNatureValue/generallyBinding
geometria	
plan	https://www.gov.pl/zagospodarowanieprzestrzenne/app/AktPlanowaniaPrzestrzennego/PL.ZIPPZP.11393/100205-POG/1POG
obszar uzupełnienia zabudowy	PL.ZIPPZP.11393_100205-POG_1POG-131OUZ_20251219T000000
identyfier	https://www.gov.pl/zagospodarowanieprzestrzenne/app/ObszarUzupelnieniaZabudowy/PL.ZIPPZP.11393/100205-POG/1POG-131OUZ/20251219T000000
przestrzen nazw	PL.ZIPPZP.11393/100205-POG
lokalny id	1POG-131OUZ
wersja id	20251219T000000
początek wersji obiektu	2025-12-19T00:00
nazwa	Obszar uzupełnienia zabudowy
oznaczenie	131OUZ
symbol	OUZ
obowiązuje od	2024-09-30
obowiązuje do	obecnie
status	w opracowaniu https://inspire.ec.europa.eu/codelist/ProcessStepGeneralValue/elaboration
charakter ustalenia	ogólnie wiążące https://inspire.ec.europa.eu/codelist/RegulationNatureValue/generallyBinding
geometria	
plan	https://www.gov.pl/zagospodarowanieprzestrzenne/app

obszar uzupełnienia zabudowy	PL.ZIPPZP.11393_100205-POG_1POG-132OUZ_20251219T000000
identfier	https://www.gov.pl/zagospodarowanieprzestrzenne/app/ObszarUzupelnieniaZabudowy/PL.ZIPPZP.11393/100205-POG/1POG-132OUZ/20251219T000000
przestrzen nazw	PL.ZIPPZP.11393/100205-POG
lokalny id	1POG-132OUZ
wersja id	20251219T000000
poczatek wersji obiektu	2025-12-19T00:00
nazwa	Obszar uzupełnienia zabudowy
oznaczenie	132OUZ
symbol	OUZ
obowiazuje od	2024-09-30
obowiazuje do	obecnie
status	w opracowaniu https://inspire.ec.europa.eu/codelist/ProcessStepGeneralValue/elaboration
charakter ustalenia	ogólnie wiążące https://inspire.ec.europa.eu/codelist/RegulationNatureValue/generallyBinding
geometria	
plan	https://www.gov.pl/zagospodarowanieprzestrzenne/app/AktPlanowaniaPrzestrzennego/PL.ZIPPZP.11393/100205-POG/1POG

obszar uzupełnienia zabudowy	PL.ZIPPZP.11393_100205-POG_1POG-133OUZ_20251219T000000
identfier	https://www.gov.pl/zagospodarowanieprzestrzenne/app/ObszarUzupelnieniaZabudowy/PL.ZIPPZP.11393/100205-POG/1POG-133OUZ/20251219T000000
przestrzen nazw	PL.ZIPPZP.11393/100205-POG
lokalny id	1POG-133OUZ
wersja id	20251219T000000
poczatek wersji obiektu	2025-12-19T00:00
nazwa	Obszar uzupełnienia zabudowy
oznaczenie	133OUZ
symbol	OUZ
obowiazuje od	2024-09-30

obowiązuje do	obecnie
status	w opracowaniu https://inspire.ec.europa.eu/codelist/ProcessStepGeneralValue/elaboration
charakter ustalenia	ogólnie wiążące https://inspire.ec.europa.eu/codelist/RegulationNatureValue/generallyBinding
geometria	
plan	https://www.gov.pl/zagospodarowanieprzestrzenne/app/AktPlanowaniaPrzestrzennego/PL.ZIPPZP.11393/100205-POG/1POG
obszar uzupełnienia zabudowy	PL.ZIPPZP.11393_100205-POG_1POG-134OUZ_20251219T000000
identyfier	https://www.gov.pl/zagospodarowanieprzestrzenne/app/ObszarUzupelnieniaZabudowy/PL.ZIPPZP.11393/100205-POG/1POG-134OUZ/20251219T000000
przestrzen nazw	PL.ZIPPZP.11393/100205-POG
lokalny id	1POG-134OUZ
wersja id	20251219T000000
początek wersji obiektu	2025-12-19T00:00
nazwa	Obszar uzupełnienia zabudowy
oznaczenie	134OUZ
symbol	OUZ
obowiązuje od	2024-09-30
obowiązuje do	obecnie
status	w opracowaniu https://inspire.ec.europa.eu/codelist/ProcessStepGeneralValue/elaboration
charakter ustalenia	ogólnie wiążące https://inspire.ec.europa.eu/codelist/RegulationNatureValue/generallyBinding
geometria	



plan

<https://www.gov.pl/zagospodarowanieprzestrzenne/app/AktPlanowaniaPrzestrzennego/PL.ZIPPZP.11393/100205-POG/1POG>

obszar uzupełnienia zabudowy

PL.ZIPPZP.11393_100205-POG_1POG-135OUZ_20251219T000000

identyfier

<https://www.gov.pl/zagospodarowanieprzestrzenne/app/ObszarUzupelnieniaZabudowy/PL.ZIPPZP.11393/100205-POG/1POG-135OUZ/20251219T000000>

przestrzen nazw

PL.ZIPPZP.11393/100205-POG

lokalny id

1POG-135OUZ

wersja id

20251219T000000

poczatek wersji obiektu

2025-12-19T00:00

nazwa

Obszar uzupełnienia zabudowy

oznaczenie

135OUZ

symbol

OUZ

obowiazuje od

2024-09-30

obowiazuje do

obecnie


status

w opracowaniu
<https://inspire.ec.europa.eu/codelist/ProcessStepGeneralValue/elaboration>

charakter ustalenia

ogólnie wiążące
<https://inspire.ec.europa.eu/codelist/RegulationNatureValue/generallyBinding>

geometria



plan


<https://www.gov.pl/zagospodarowanieprzestrzenne/app/AktPlanowaniaPrzestrzennego/PL.ZIPPZP.11393/100205-POG/1POG>

obszar uzupełnienia zabudowy


PL.ZIPPZP.11393_100205-POG_1POG-136OUZ_20251219T000000

identyfier

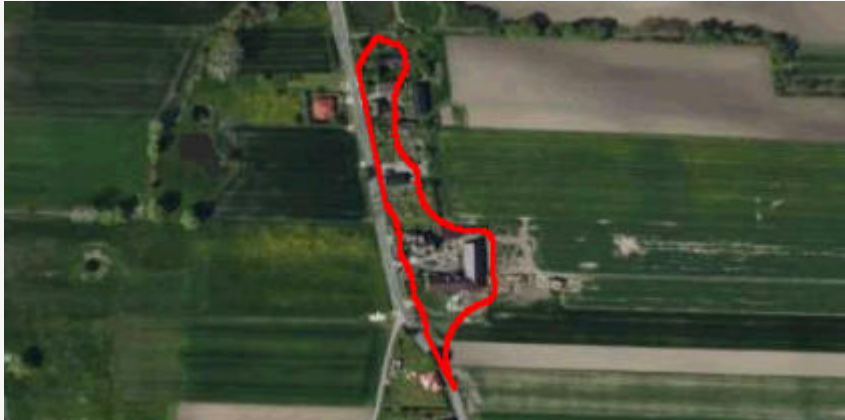
<https://www.gov.pl/zagospodarowanieprzestrzenne/app>

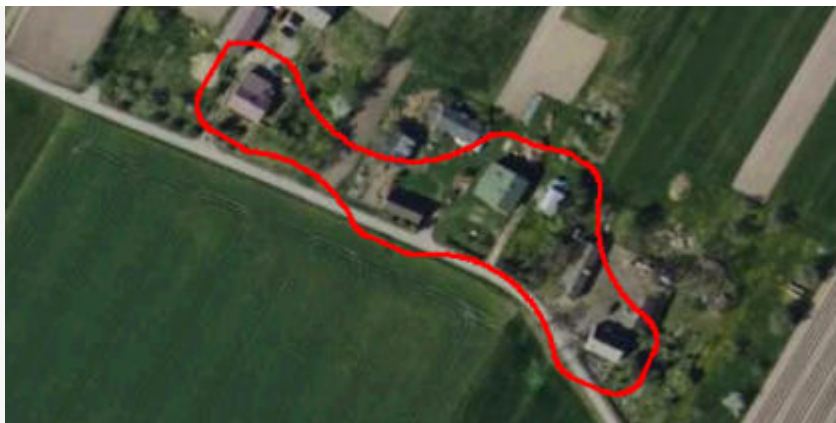
	/ObszarUzupełnieniaZabudowy/PL.ZIPPZP.11393/100205-POG/1POG-136OUZ/20251219T000000
przestrzen nazw	PL.ZIPPZP.11393/100205-POG
lokalny id	1POG-136OUZ
wersja id	20251219T000000
początek wersji obiektu	2025-12-19T00:00
nazwa	Obszar uzupełnienia zabudowy
oznaczenie	136OUZ
symbol	OUZ
obowiązuje od	2024-09-30
obowiązuje do	obecnie
status	w opracowaniu https://inspire.ec.europa.eu/codelist/ProcessStepGeneralValue/elaboration
charakter ustalenia	ogólnie wiążące https://inspire.ec.europa.eu/codelist/RegulationNatureValue/generallyBinding
geometria	
plan	https://www.gov.pl/zagospodarowanieprzestrzenne/app/AktPlanowaniaPrzestrzennego/PL.ZIPPZP.11393/100205-POG/1POG
obszar uzupełnienia zabudowy	PL.ZIPPZP.11393_100205-POG_1POG-137OUZ_20251219T000000
identyfier	https://www.gov.pl/zagospodarowanieprzestrzenne/app/ObszarUzupełnieniaZabudowy/PL.ZIPPZP.11393/100205-POG/1POG-137OUZ/20251219T000000
przestrzen nazw	PL.ZIPPZP.11393/100205-POG
lokalny id	1POG-137OUZ
wersja id	20251219T000000
początek wersji obiektu	2025-12-19T00:00
nazwa	Obszar uzupełnienia zabudowy
oznaczenie	137OUZ
symbol	OUZ
obowiązuje od	2024-09-30
obowiązuje do	obecnie
status	w opracowaniu https://inspire.ec.europa.eu/codelist/ProcessStepGeneralValue

	/elaboration
charakter ustalenia	ogólnie wiążące https://inspire.ec.europa.eu/codelist/RegulationNatureValue/generallyBinding
geometria	
plan	https://www.gov.pl/zagospodarowanieprzestrzenne/app/AktPlanowaniaPrzestrzennego/PL.ZIPPZP.11393/100205-POG/1POG
obszar uzupełnienia zabudowy	PL.ZIPPZP.11393_100205-POG_1POG-138OUZ_20251219T000000
identfier	https://www.gov.pl/zagospodarowanieprzestrzenne/app/ObszarUzupelnieniaZabudowy/PL.ZIPPZP.11393/100205-POG/1POG-138OUZ/20251219T000000
przestrzen nazw	PL.ZIPPZP.11393/100205-POG
lokalny id	1POG-138OUZ
wersja id	20251219T000000
początek wersji obiektu	2025-12-19T00:00
nazwa	Obszar uzupełnienia zabudowy
oznaczenie	138OUZ
symbol	OUZ
obowiązuje od	2024-09-30
obowiązuje do	obecnie
status	w opracowaniu https://inspire.ec.europa.eu/codelist/ProcessStepGeneralValue/elaboration
charakter ustalenia	ogólnie wiążące https://inspire.ec.europa.eu/codelist/RegulationNatureValue/generallyBinding
geometria	
plan	https://www.gov.pl/zagospodarowanieprzestrzenne/app

obszar uzupełnienia zabudowy	PL.ZIPPZP.11393_100205-POG_1POG-139OUZ_20251219T000000
identfier	https://www.gov.pl/zagospodarowanieprzestrzenne/app/ObszarUzupelnieniaZabudowy/PL.ZIPPZP.11393/100205-POG/1POG-139OUZ/20251219T000000
przestrzen nazw	PL.ZIPPZP.11393/100205-POG
lokalny id	1POG-139OUZ
wersja id	20251219T000000
początek wersji obiektu	2025-12-19T00:00
nazwa	Obszar uzupełnienia zabudowy
oznaczenie	139OUZ
symbol	OUZ
obowiązuje od	2024-09-30
obowiązuje do	obecnie
status	w opracowaniu https://inspire.ec.europa.eu/codelist/ProcessStepGeneralValue/elaboration
charakter ustalenia	ogólnie wiążące https://inspire.ec.europa.eu/codelist/RegulationNatureValue/generallyBinding
geometria	
plan	https://www.gov.pl/zagospodarowanieprzestrzenne/app/AktPlanowaniaPrzestrzennego/PL.ZIPPZP.11393/100205-POG/1POG

obszar uzupełnienia zabudowy	PL.ZIPPZP.11393_100205-POG_1POG-140OUZ_20251219T000000
identfier	https://www.gov.pl/zagospodarowanieprzestrzenne/app/ObszarUzupelnieniaZabudowy/PL.ZIPPZP.11393/100205-POG/1POG-140OUZ/20251219T000000
przestrzen nazw	PL.ZIPPZP.11393/100205-POG
lokalny id	1POG-140OUZ
wersja id	20251219T000000
początek wersji obiektu	2025-12-19T00:00
nazwa	Obszar uzupełnienia zabudowy
oznaczenie	140OUZ
symbol	OUZ
obowiązuje od	2024-09-30

obowiązuje do	obecnie
status	w opracowaniu https://inspire.ec.europa.eu/codelist/ProcessStepGeneralValue/elaboration
charakter ustalenia	ogólnie wiążące https://inspire.ec.europa.eu/codelist/RegulationNatureValue/generallyBinding
geometria	
plan	https://www.gov.pl/zagospodarowanieprzestrzenne/app/AktPlanowaniaPrzestrzennego/PL.ZIPPZP.11393/100205-POG/1POG
obszar uzupełnienia zabudowy	PL.ZIPPZP.11393_100205-POG_1POG-141OUZ_20251219T000000
identfier	https://www.gov.pl/zagospodarowanieprzestrzenne/app/ObszarUzupelnieniaZabudowy/PL.ZIPPZP.11393/100205-POG/1POG-141OUZ/20251219T000000
przestrzen nazw	PL.ZIPPZP.11393/100205-POG
lokalny id	1POG-141OUZ
wersja id	20251219T000000
początek wersji obiektu	2025-12-19T00:00
nazwa	Obszar uzupełnienia zabudowy
oznaczenie	141OUZ
symbol	OUZ
obowiązuje od	2024-09-30
obowiązuje do	obecnie
status	w opracowaniu https://inspire.ec.europa.eu/codelist/ProcessStepGeneralValue/elaboration
charakter ustalenia	ogólnie wiążące https://inspire.ec.europa.eu/codelist/RegulationNatureValue/generallyBinding
geometria	



plan

<https://www.gov.pl/zagospodarowanieprzestrzenne/app/AktPlanowaniaPrzestrzennego/PL.ZIPPZP.11393/100205-POG/1POG>

obszar uzupełnienia zabudowy

PL.ZIPPZP.11393_100205-POG_1POG-142OUZ_20251219T000000

identyfier

<https://www.gov.pl/zagospodarowanieprzestrzenne/app/ObszarUzupelnieniaZabudowy/PL.ZIPPZP.11393/100205-POG/1POG-142OUZ/20251219T000000>

przestrzen nazw

PL.ZIPPZP.11393/100205-POG

lokalny id

1POG-142OUZ

wersja id

20251219T000000

poczatek wersji obiektu

2025-12-19T00:00

nazwa

Obszar uzupełnienia zabudowy

oznaczenie

142OUZ

symbol

OUZ

obowiazuje od

2024-09-30

obowiazuje do

obecnie

status

w opracowaniu
<https://inspire.ec.europa.eu/codelist/ProcessStepGeneralValue/elaboration>

charakter ustalenia

ogólnie wiążące
<https://inspire.ec.europa.eu/codelist/RegulationNatureValue/generallyBinding>

geometria



plan


<https://www.gov.pl/zagospodarowanieprzestrzenne/app/AktPlanowaniaPrzestrzennego/PL.ZIPPZP.11393/100205-POG/1POG>



obszar uzupełnienia zabudowy

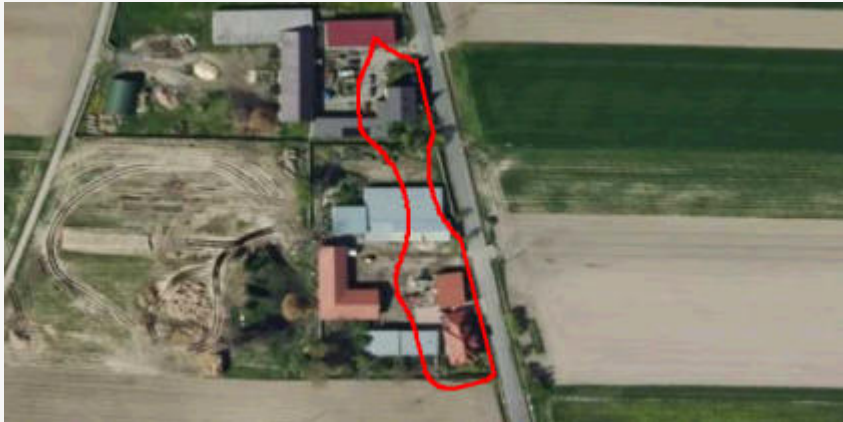
PL.ZIPPZP.11393_100205-POG_1POG-143OUZ_20251219T000000

identyfier


<https://www.gov.pl/zagospodarowanieprzestrzenne/app>

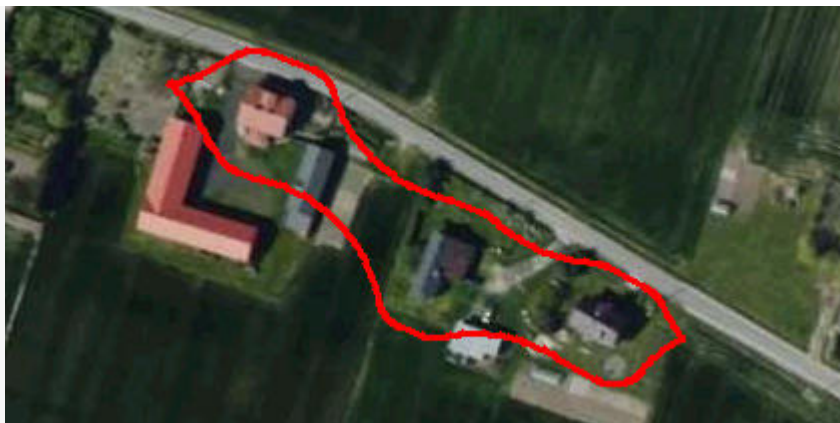
	/ObszarUzupełnieniaZabudowy/PL.ZIPPZP.11393/100205-POG/1POG-143OUZ/20251219T000000
przestrzen nazw	PL.ZIPPZP.11393/100205-POG
lokalny id	1POG-143OUZ
wersja id	20251219T000000
początek wersji obiektu	2025-12-19T00:00
nazwa	Obszar uzupełnienia zabudowy
oznaczenie	143OUZ
symbol	OUZ
obowiązuje od	2024-09-30
obowiązuje do	obecnie
status	w opracowaniu https://inspire.ec.europa.eu/codelist/ProcessStepGeneralValue/elaboration
charakter ustalenia	ogólnie wiążące https://inspire.ec.europa.eu/codelist/RegulationNatureValue/generallyBinding
geometria	
plan	https://www.gov.pl/zagospodarowanieprzestrzenne/app/AktPlanowaniaPrzestrzennego/PL.ZIPPZP.11393/100205-POG/1POG
obszar uzupełnienia zabudowy	PL.ZIPPZP.11393_100205-POG_1POG-144OUZ_20251219T000000
identyfier	https://www.gov.pl/zagospodarowanieprzestrzenne/app/ObszarUzupełnieniaZabudowy/PL.ZIPPZP.11393/100205-POG/1POG-144OUZ/20251219T000000
przestrzen nazw	PL.ZIPPZP.11393/100205-POG
lokalny id	1POG-144OUZ
wersja id	20251219T000000
początek wersji obiektu	2025-12-19T00:00
nazwa	Obszar uzupełnienia zabudowy
oznaczenie	144OUZ
symbol	OUZ
obowiązuje od	2024-09-30
obowiązuje do	obecnie
status	w opracowaniu https://inspire.ec.europa.eu/codelist/ProcessStepGeneralValue

	/elaboration
charakter ustalenia	ogólnie wiążące https://inspire.ec.europa.eu/codelist/RegulationNatureValue/generallyBinding
geometria	
plan	https://www.gov.pl/zagospodarowanieprzestrzenne/app/AktPlanowaniaPrzestrzennego/PL.ZIPPZP.11393/100205-POG/1POG
obszar uzupełnienia zabudowy	PL.ZIPPZP.11393_100205-POG_1POG-145OUZ_20251219T000000
identfier	https://www.gov.pl/zagospodarowanieprzestrzenne/app/ObszarUzupelnieniaZabudowy/PL.ZIPPZP.11393/100205-POG/1POG-145OUZ/20251219T000000
przestrzen nazw	PL.ZIPPZP.11393/100205-POG
lokalny id	1POG-145OUZ
wersja id	20251219T000000
początek wersji obiektu	2025-12-19T00:00
nazwa	Obszar uzupełnienia zabudowy
oznaczenie	145OUZ
symbol	OUZ
obowiązuje od	2024-09-30
obowiązuje do	obecnie
status	w opracowaniu https://inspire.ec.europa.eu/codelist/ProcessStepGeneralValue/elaboration
charakter ustalenia	ogólnie wiążące https://inspire.ec.europa.eu/codelist/RegulationNatureValue/generallyBinding
geometria	
plan	https://www.gov.pl/zagospodarowanieprzestrzenne/app

obszar uzupełnienia zabudowy	PL.ZIPPZP.11393_100205-POG_1POG-146OUZ_20251219T000000
identyfier	https://www.gov.pl/zagospodarowanieprzestrzenne/app/ObszarUzupelnieniaZabudowy/PL.ZIPPZP.11393/100205-POG/1POG-146OUZ/20251219T000000
przestrzen nazw	PL.ZIPPZP.11393/100205-POG
lokalny id	1POG-146OUZ
wersja id	20251219T000000
początek wersji obiektu	2025-12-19T00:00
nazwa	Obszar uzupełnienia zabudowy
oznaczenie	146OUZ
symbol	OUZ
obowiązuje od	2024-09-30
obowiązuje do	obecnie
status	w opracowaniu https://inspire.ec.europa.eu/codelist/ProcessStepGeneralValue/elaboration
charakter ustalenia	ogólnie wiążące https://inspire.ec.europa.eu/codelist/RegulationNatureValue/generallyBinding
geometria	
plan	https://www.gov.pl/zagospodarowanieprzestrzenne/app/AktPlanowaniaPrzestrzennego/PL.ZIPPZP.11393/100205-POG/1POG

obszar uzupełnienia zabudowy	PL.ZIPPZP.11393_100205-POG_1POG-147OUZ_20251219T000000
identyfier	https://www.gov.pl/zagospodarowanieprzestrzenne/app/ObszarUzupelnieniaZabudowy/PL.ZIPPZP.11393/100205-POG/1POG-147OUZ/20251219T000000
przestrzen nazw	PL.ZIPPZP.11393/100205-POG
lokalny id	1POG-147OUZ
wersja id	20251219T000000
początek wersji obiektu	2025-12-19T00:00
nazwa	Obszar uzupełnienia zabudowy
oznaczenie	147OUZ
symbol	OUZ
obowiązuje od	2024-09-30

obowiązuje do	obecnie
status	w opracowaniu https://inspire.ec.europa.eu/codelist/ProcessStepGeneralValue/elaboration
charakter ustalenia	ogólnie wiążące https://inspire.ec.europa.eu/codelist/RegulationNatureValue/generallyBinding
geometria	
plan	https://www.gov.pl/zagospodarowanieprzestrzenne/app/AktPlanowaniaPrzestrzennego/PL.ZIPPZP.11393/100205-POG/1POG
obszar uzupełnienia zabudowy	PL.ZIPPZP.11393_100205-POG_1POG-148OUZ_20251219T000000
identfier	https://www.gov.pl/zagospodarowanieprzestrzenne/app/ObszarUzupelnieniaZabudowy/PL.ZIPPZP.11393/100205-POG/1POG-148OUZ/20251219T000000
przestrzen nazw	PL.ZIPPZP.11393/100205-POG
lokalny id	1POG-148OUZ
wersja id	20251219T000000
początek wersji obiektu	2025-12-19T00:00
nazwa	Obszar uzupełnienia zabudowy
oznaczenie	148OUZ
symbol	OUZ
obowiązuje od	2024-09-30
obowiązuje do	obecnie
status	w opracowaniu https://inspire.ec.europa.eu/codelist/ProcessStepGeneralValue/elaboration
charakter ustalenia	ogólnie wiążące https://inspire.ec.europa.eu/codelist/RegulationNatureValue/generallyBinding
geometria	



plan

<https://www.gov.pl/zagospodarowanieprzestrzenne/app/AktPlanowaniaPrzestrzennego/PL.ZIPPZP.11393/100205-POG/1POG>

obszar uzupełnienia zabudowy

PL.ZIPPZP.11393_100205-POG_1POG-149OUZ_20251219T000000

identyfier

<https://www.gov.pl/zagospodarowanieprzestrzenne/app/ObszarUzupelnieniaZabudowy/PL.ZIPPZP.11393/100205-POG/1POG-149OUZ/20251219T000000>

przestrzen nazw

PL.ZIPPZP.11393/100205-POG

lokalny id

1POG-149OUZ

wersja id

20251219T000000

początek wersji obiektu

2025-12-19T00:00

nazwa

Obszar uzupełnienia zabudowy

oznaczenie

149OUZ

symbol

OUZ

obowiązuje od

2024-09-30

obowiązuje do

obecnie

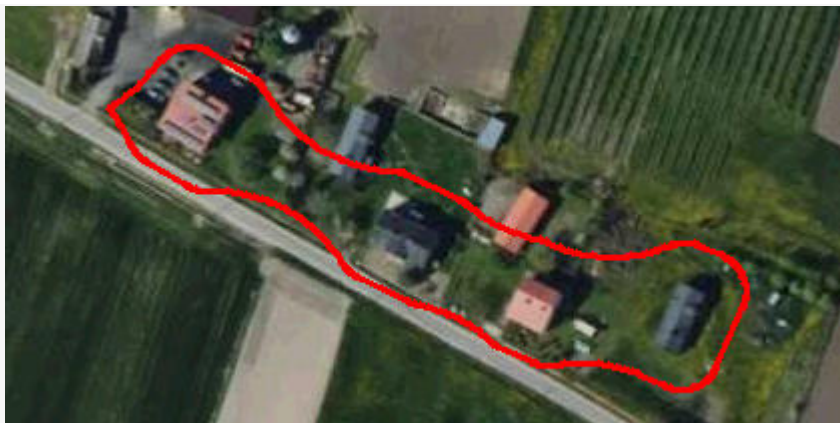
status

w opracowaniu
<https://inspire.ec.europa.eu/codelist/ProcessStepGeneralValue/elaboration>

charakter ustalenia

ogólnie wiążące
<https://inspire.ec.europa.eu/codelist/RegulationNatureValue/generallyBinding>

geometria



plan


<https://www.gov.pl/zagospodarowanieprzestrzenne/app/AktPlanowaniaPrzestrzennego/PL.ZIPPZP.11393/100205-POG/1POG>

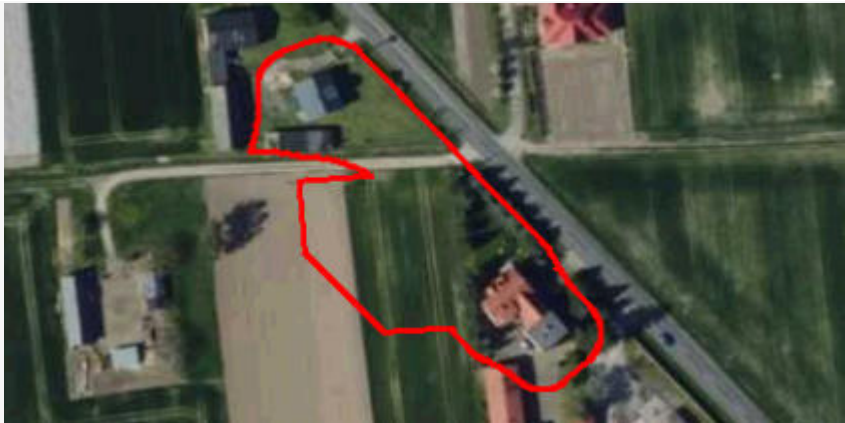

obszar uzupełnienia zabudowy

PL.ZIPPZP.11393_100205-POG_1POG-150OUZ_20251219T000000

identyfier

<https://www.gov.pl/zagospodarowanieprzestrzenne/app>


	/ObszarUzupełnieniaZabudowy/PL.ZIPPZP.11393/100205-POG/1POG-150OUZ/20251219T000000
przestrzen nazw	PL.ZIPPZP.11393/100205-POG
lokalny id	1POG-150OUZ
wersja id	20251219T000000
początek wersji obiektu	2025-12-19T00:00
nazwa	Obszar uzupełnienia zabudowy
oznaczenie	150OUZ
symbol	OUZ
obowiązuje od	2024-09-30
obowiązuje do	obecnie
status	w opracowaniu https://inspire.ec.europa.eu/codelist/ProcessStepGeneralValue/elaboration
charakter ustalenia	ogólnie wiążące https://inspire.ec.europa.eu/codelist/RegulationNatureValue/generallyBinding
geometria	
plan	https://www.gov.pl/zagospodarowanieprzestrzenne/app/AktPlanowaniaPrzestrzennego/PL.ZIPPZP.11393/100205-POG/1POG
obszar uzupełnienia zabudowy	PL.ZIPPZP.11393_100205-POG_1POG-151OUZ_20251219T000000
identyfier	https://www.gov.pl/zagospodarowanieprzestrzenne/app/ObszarUzupełnieniaZabudowy/PL.ZIPPZP.11393/100205-POG/1POG-151OUZ/20251219T000000
przestrzen nazw	PL.ZIPPZP.11393/100205-POG
lokalny id	1POG-151OUZ
wersja id	20251219T000000
początek wersji obiektu	2025-12-19T00:00
nazwa	Obszar uzupełnienia zabudowy
oznaczenie	151OUZ
symbol	OUZ
obowiązuje od	2024-09-30
obowiązuje do	obecnie
status	w opracowaniu https://inspire.ec.europa.eu/codelist/ProcessStepGeneralValue

	/elaboration
charakter ustalenia	ogólnie wiążące https://inspire.ec.europa.eu/codelist/RegulationNatureValue/generallyBinding
geometria	
plan	https://www.gov.pl/zagospodarowanieprzestrzenne/app/AktPlanowaniaPrzestrzennego/PL.ZIPPZP.11393/100205-POG/1POG
obszar uzupełnienia zabudowy	PL.ZIPPZP.11393_100205-POG_1POG-152OUZ_20251219T000000
identfier	https://www.gov.pl/zagospodarowanieprzestrzenne/app/ObszarUzupelnieniaZabudowy/PL.ZIPPZP.11393/100205-POG/1POG-152OUZ/20251219T000000
przestrzen nazw	PL.ZIPPZP.11393/100205-POG
lokalny id	1POG-152OUZ
wersja id	20251219T000000
początek wersji obiektu	2025-12-19T00:00
nazwa	Obszar uzupełnienia zabudowy
oznaczenie	152OUZ
symbol	OUZ
obowiązuje od	2024-09-30
obowiązuje do	obecnie
status	w opracowaniu https://inspire.ec.europa.eu/codelist/ProcessStepGeneralValue/elaboration
charakter ustalenia	ogólnie wiążące https://inspire.ec.europa.eu/codelist/RegulationNatureValue/generallyBinding
geometria	
plan	https://www.gov.pl/zagospodarowanieprzestrzenne/app

obszar uzupełnienia zabudowy	PL.ZIPPZP.11393_100205-POG_1POG-153OUZ_20251219T000000
identyfier	https://www.gov.pl/zagospodarowanieprzestrzenne/app/ObszarUzupelnieniaZabudowy/PL.ZIPPZP.11393/100205-POG/1POG-153OUZ/20251219T000000
przestrzen nazw	PL.ZIPPZP.11393/100205-POG
lokalny id	1POG-153OUZ
wersja id	20251219T000000
początek wersji obiektu	2025-12-19T00:00
nazwa	Obszar uzupełnienia zabudowy
oznaczenie	153OUZ
symbol	OUZ
obowiązuje od	2024-09-30
obowiązuje do	obecnie
status	w opracowaniu https://inspire.ec.europa.eu/codelist/ProcessStepGeneralValue/elaboration
charakter ustalenia	ogólnie wiążące https://inspire.ec.europa.eu/codelist/RegulationNatureValue/generallyBinding
geometria	
plan	https://www.gov.pl/zagospodarowanieprzestrzenne/app/AktPlanowaniaPrzestrzennego/PL.ZIPPZP.11393/100205-POG/1POG

obszar uzupełnienia zabudowy	PL.ZIPPZP.11393_100205-POG_1POG-154OUZ_20251219T000000
identyfier	https://www.gov.pl/zagospodarowanieprzestrzenne/app/ObszarUzupelnieniaZabudowy/PL.ZIPPZP.11393/100205-POG/1POG-154OUZ/20251219T000000
przestrzen nazw	PL.ZIPPZP.11393/100205-POG
lokalny id	1POG-154OUZ
wersja id	20251219T000000
początek wersji obiektu	2025-12-19T00:00
nazwa	Obszar uzupełnienia zabudowy
oznaczenie	154OUZ
symbol	OUZ
obowiązuje od	2024-09-30

obowiązuje do	obecnie
status	w opracowaniu https://inspire.ec.europa.eu/codelist/ProcessStepGeneralValue/elaboration
charakter ustalenia	ogólnie wiążące https://inspire.ec.europa.eu/codelist/RegulationNatureValue/generallyBinding
geometria	
plan	https://www.gov.pl/zagospodarowanieprzestrzenne/app/AktPlanowaniaPrzestrzennego/PL.ZIPPZP.11393/100205-POG/1POG
obszar uzupełnienia zabudowy	PL.ZIPPZP.11393_100205-POG_1POG-155OUZ_20251219T000000
identfier	https://www.gov.pl/zagospodarowanieprzestrzenne/app/ObszarUzupelnieniaZabudowy/PL.ZIPPZP.11393/100205-POG/1POG-155OUZ/20251219T000000
przestrzen nazw	PL.ZIPPZP.11393/100205-POG
lokalny id	1POG-155OUZ
wersja id	20251219T000000
początek wersji obiektu	2025-12-19T00:00
nazwa	Obszar uzupełnienia zabudowy
oznaczenie	155OUZ
symbol	OUZ
obowiązuje od	2024-09-30
obowiązuje do	obecnie
status	w opracowaniu https://inspire.ec.europa.eu/codelist/ProcessStepGeneralValue/elaboration
charakter ustalenia	ogólnie wiążące https://inspire.ec.europa.eu/codelist/RegulationNatureValue/generallyBinding
geometria	



plan

<https://www.gov.pl/zagospodarowanieprzestrzenne/app/AktPlanowaniaPrzestrzennego/PL.ZIPPZP.11393/100205-POG/1POG>

obszar uzupełnienia zabudowy

PL.ZIPPZP.11393_100205-POG_1POG-156OUZ_20251219T000000

identyfier

<https://www.gov.pl/zagospodarowanieprzestrzenne/app/ObszarUzupelnieniaZabudowy/PL.ZIPPZP.11393/100205-POG/1POG-156OUZ/20251219T000000>

przestrzen nazw

PL.ZIPPZP.11393/100205-POG

lokalny id

1POG-156OUZ

wersja id

20251219T000000

początek wersji obiektu

2025-12-19T00:00

nazwa

Obszar uzupełnienia zabudowy

oznaczenie

156OUZ

symbol

OUZ

obowiązuje od

2024-09-30

obowiązuje do

obecnie

status

w opracowaniu
<https://inspire.ec.europa.eu/codelist/ProcessStepGeneralValue/elaboration>

charakter ustalenia

ogólnie wiążące
<https://inspire.ec.europa.eu/codelist/RegulationNatureValue/generallyBinding>

geometria



plan


<https://www.gov.pl/zagospodarowanieprzestrzenne/app/AktPlanowaniaPrzestrzennego/PL.ZIPPZP.11393/100205-POG/1POG>

obszar uzupełnienia zabudowy


PL.ZIPPZP.11393_100205-POG_1POG-157OUZ_20251219T000000

identyfier


<https://www.gov.pl/zagospodarowanieprzestrzenne/app>

	/ObszarUzupelnieniaZabudowy/PL.ZIPPZP.11393/100205-POG/1POG-157OUZ/20251219T000000
przestrzen nazw	PL.ZIPPZP.11393/100205-POG
lokalny id	1POG-157OUZ
wersja id	20251219T000000
początek wersji obiektu	2025-12-19T00:00
nazwa	Obszar uzupełnienia zabudowy
oznaczenie	157OUZ
symbol	OUZ
obowiązuje od	2024-09-30
obowiązuje do	obecnie
status	w opracowaniu https://inspire.ec.europa.eu/codelist/ProcessStepGeneralValue/elaboration
charakter ustalenia	ogólnie wiążące https://inspire.ec.europa.eu/codelist/RegulationNatureValue/generallyBinding
geometria	
plan	https://www.gov.pl/zagospodarowanieprzestrzenne/app/AktPlanowaniaPrzestrzennego/PL.ZIPPZP.11393/100205-POG/1POG
obszar uzupełnienia zabudowy	PL.ZIPPZP.11393_100205-POG_1POG-158OUZ_20251219T000000
identyfier	https://www.gov.pl/zagospodarowanieprzestrzenne/app/ObszarUzupelnieniaZabudowy/PL.ZIPPZP.11393/100205-POG/1POG-158OUZ/20251219T000000
przestrzen nazw	PL.ZIPPZP.11393/100205-POG
lokalny id	1POG-158OUZ
wersja id	20251219T000000
początek wersji obiektu	2025-12-19T00:00
nazwa	Obszar uzupełnienia zabudowy
oznaczenie	158OUZ
symbol	OUZ
obowiązuje od	2024-09-30
obowiązuje do	obecnie
status	w opracowaniu https://inspire.ec.europa.eu/codelist/ProcessStepGeneralValue

	/elaboration
charakter ustalenia	ogólnie wiążące https://inspire.ec.europa.eu/codelist/RegulationNatureValue/generallyBinding
geometria	
plan	https://www.gov.pl/zagospodarowanieprzestrzenne/app/AktPlanowaniaPrzestrzennego/PL.ZIPPZP.11393/100205-POG/1POG
obszar uzupełnienia zabudowy	PL.ZIPPZP.11393_100205-POG_1POG-159OUZ_20251219T000000
identyfier	https://www.gov.pl/zagospodarowanieprzestrzenne/app/ObszarUzupelnieniaZabudowy/PL.ZIPPZP.11393/100205-POG/1POG-159OUZ/20251219T000000
przestrzen nazw	PL.ZIPPZP.11393/100205-POG
lokalny id	1POG-159OUZ
wersja id	20251219T000000
początek wersji obiektu	2025-12-19T00:00
nazwa	Obszar uzupełnienia zabudowy
oznaczenie	159OUZ
symbol	OUZ
obowiązuje od	2024-09-30
obowiązuje do	obecnie
status	w opracowaniu https://inspire.ec.europa.eu/codelist/ProcessStepGeneralValue/elaboration
charakter ustalenia	ogólnie wiążące https://inspire.ec.europa.eu/codelist/RegulationNatureValue/generallyBinding
geometria	
plan	https://www.gov.pl/zagospodarowanieprzestrzenne/app

obszar uzupełnienia zabudowy	PL.ZIPPZP.11393_100205-POG_1POG-160OUZ_20251219T000000
identfier	https://www.gov.pl/zagospodarowanieprzestrzenne/app/ObszarUzupelnieniaZabudowy/PL.ZIPPZP.11393/100205-POG/1POG-160OUZ/20251219T000000
przestrzen nazw	PL.ZIPPZP.11393/100205-POG
lokalny id	1POG-160OUZ
wersja id	20251219T000000
poczatek wersji obiektu	2025-12-19T00:00
nazwa	Obszar uzupełnienia zabudowy
oznaczenie	160OUZ
symbol	OUZ
obowiazuje od	2024-09-30
obowiazuje do	obecnie
status	w opracowaniu https://inspire.ec.europa.eu/codelist/ProcessStepGeneralValue/elaboration
charakter ustalenia	ogólnie wiążące https://inspire.ec.europa.eu/codelist/RegulationNatureValue/generallyBinding
geometria	
plan	https://www.gov.pl/zagospodarowanieprzestrzenne/app/AktPlanowaniaPrzestrzennego/PL.ZIPPZP.11393/100205-POG/1POG

obszar uzupełnienia zabudowy	PL.ZIPPZP.11393_100205-POG_1POG-161OUZ_20251219T000000
identfier	https://www.gov.pl/zagospodarowanieprzestrzenne/app/ObszarUzupelnieniaZabudowy/PL.ZIPPZP.11393/100205-POG/1POG-161OUZ/20251219T000000
przestrzen nazw	PL.ZIPPZP.11393/100205-POG
lokalny id	1POG-161OUZ
wersja id	20251219T000000
poczatek wersji obiektu	2025-12-19T00:00
nazwa	Obszar uzupełnienia zabudowy
oznaczenie	161OUZ
symbol	OUZ
obowiazuje od	2024-09-30

obowiązuje do	obecnie
status	w opracowaniu https://inspire.ec.europa.eu/codelist/ProcessStepGeneralValue/elaboration
charakter ustalenia	ogólnie wiążące https://inspire.ec.europa.eu/codelist/RegulationNatureValue/generallyBinding
geometria	
plan	https://www.gov.pl/zagospodarowanieprzestrzenne/app/AktPlanowaniaPrzestrzennego/PL.ZIPPZP.11393/100205-POG/1POG
obszar uzupełnienia zabudowy	PL.ZIPPZP.11393_100205-POG_1POG-162OUZ_20251219T000000
identyfier	https://www.gov.pl/zagospodarowanieprzestrzenne/app/ObszarUzupelnieniaZabudowy/PL.ZIPPZP.11393/100205-POG/1POG-162OUZ/20251219T000000
przestrzen nazw	PL.ZIPPZP.11393/100205-POG
lokalny id	1POG-162OUZ
wersja id	20251219T000000
początek wersji obiektu	2025-12-19T00:00
nazwa	Obszar uzupełnienia zabudowy
oznaczenie	162OUZ
symbol	OUZ
obowiązuje od	2024-09-30
obowiązuje do	obecnie
status	w opracowaniu https://inspire.ec.europa.eu/codelist/ProcessStepGeneralValue/elaboration
charakter ustalenia	ogólnie wiążące https://inspire.ec.europa.eu/codelist/RegulationNatureValue/generallyBinding
geometria	



plan

<https://www.gov.pl/zagospodarowanieprzestrzenne/app/AktPlanowaniaPrzestrzennego/PL.ZIPPZP.11393/100205-POG/1POG>

obszar uzupełnienia zabudowy

PL.ZIPPZP.11393_100205-POG_1POG-163OUZ_20251219T000000

identyfier

<https://www.gov.pl/zagospodarowanieprzestrzenne/app/ObszarUzupelnieniaZabudowy/PL.ZIPPZP.11393/100205-POG/1POG-163OUZ/20251219T000000>

przestrzen nazw

PL.ZIPPZP.11393/100205-POG

lokalny id

1POG-163OUZ

wersja id

20251219T000000

początek wersji obiektu

2025-12-19T00:00

nazwa

Obszar uzupełnienia zabudowy

oznaczenie

163OUZ

symbol

OUZ

obowiązuje od

2024-09-30

obowiązuje do

obecnie


status

w opracowaniu
<https://inspire.ec.europa.eu/codelist/ProcessStepGeneralValue/elaboration>

charakter ustalenia

ogólnie wiążące
<https://inspire.ec.europa.eu/codelist/RegulationNatureValue/generallyBinding>

geometria



plan

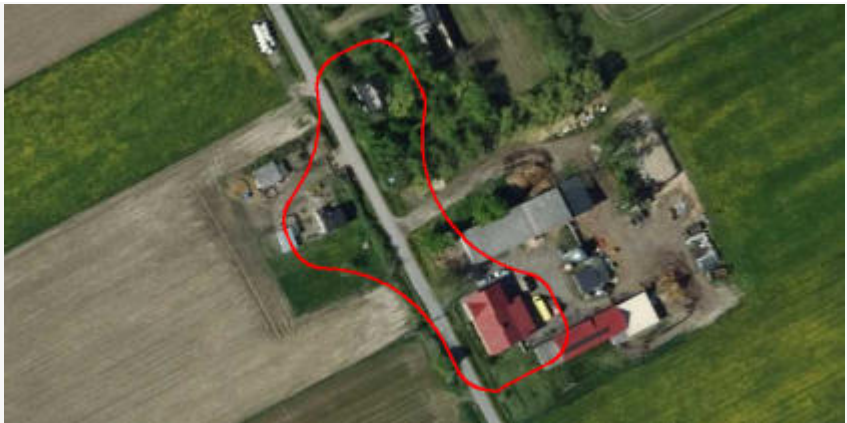
<https://www.gov.pl/zagospodarowanieprzestrzenne/app/AktPlanowaniaPrzestrzennego/PL.ZIPPZP.11393/100205-POG/1POG>



obszar uzupełnienia zabudowy


PL.ZIPPZP.11393_100205-POG_1POG-164OUZ_20251219T000000

identyfier


<https://www.gov.pl/zagospodarowanieprzestrzenne/app>

	/ObszarUzupełnieniaZabudowy/PL.ZIPPZP.11393/100205-POG/1POG-164OUZ/20251219T000000
przestrzen nazw	PL.ZIPPZP.11393/100205-POG
lokalny id	1POG-164OUZ
wersja id	20251219T000000
początek wersji obiektu	2025-12-19T00:00
nazwa	Obszar uzupełnienia zabudowy
oznaczenie	164OUZ
symbol	OUZ
obowiązuje od	2024-09-30
obowiązuje do	obecnie
status	w opracowaniu https://inspire.ec.europa.eu/codelist/ProcessStepGeneralValue/elaboration
charakter ustalenia	ogólnie wiążące https://inspire.ec.europa.eu/codelist/RegulationNatureValue/generallyBinding
geometria	
plan	https://www.gov.pl/zagospodarowanieprzestrzenne/app/AktPlanowaniaPrzestrzennego/PL.ZIPPZP.11393/100205-POG/1POG
obszar uzupełnienia zabudowy	PL.ZIPPZP.11393_100205-POG_1POG-165OUZ_20251219T000000
identyfier	https://www.gov.pl/zagospodarowanieprzestrzenne/app/ObszarUzupełnieniaZabudowy/PL.ZIPPZP.11393/100205-POG/1POG-165OUZ/20251219T000000
przestrzen nazw	PL.ZIPPZP.11393/100205-POG
lokalny id	1POG-165OUZ
wersja id	20251219T000000
początek wersji obiektu	2025-12-19T00:00
nazwa	Obszar uzupełnienia zabudowy
oznaczenie	165OUZ
symbol	OUZ
obowiązuje od	2024-09-30
obowiązuje do	obecnie
status	w opracowaniu https://inspire.ec.europa.eu/codelist/ProcessStepGeneralValue

	/elaboration
charakter ustalenia	ogólnie wiążące https://inspire.ec.europa.eu/codelist/RegulationNatureValue/generallyBinding
geometria	
plan	https://www.gov.pl/zagospodarowanieprzestrzenne/app/AktPlanowaniaPrzestrzennego/PL.ZIPPZP.11393/100205-POG/1POG
obszar uzupełnienia zabudowy	PL.ZIPPZP.11393_100205-POG_1POG-166OUZ_20251219T000000
identfier	https://www.gov.pl/zagospodarowanieprzestrzenne/app/ObszarUzupelnieniaZabudowy/PL.ZIPPZP.11393/100205-POG/1POG-166OUZ/20251219T000000
przestrzen nazw	PL.ZIPPZP.11393/100205-POG
lokalny id	1POG-166OUZ
wersja id	20251219T000000
początek wersji obiektu	2025-12-19T00:00
nazwa	Obszar uzupełnienia zabudowy
oznaczenie	166OUZ
symbol	OUZ
obowiązuje od	2024-09-30
obowiązuje do	obecnie
status	w opracowaniu https://inspire.ec.europa.eu/codelist/ProcessStepGeneralValue/elaboration
charakter ustalenia	ogólnie wiążące https://inspire.ec.europa.eu/codelist/RegulationNatureValue/generallyBinding
geometria	
plan	https://www.gov.pl/zagospodarowanieprzestrzenne/app

obszar uzupełnienia zabudowy	PL.ZIPPZP.11393_100205-POG_1POG-167OUZ_20251219T000000
identfier	https://www.gov.pl/zagospodarowanieprzestrzenne/app/ObszarUzupelnieniaZabudowy/PL.ZIPPZP.11393/100205-POG/1POG-167OUZ/20251219T000000
przestrzen nazw	PL.ZIPPZP.11393/100205-POG
lokalny id	1POG-167OUZ
wersja id	20251219T000000
poczatek wersji obiektu	2025-12-19T00:00
nazwa	Obszar uzupełnienia zabudowy
oznaczenie	167OUZ
symbol	OUZ
obowiazuje od	2024-09-30
obowiazuje do	obecnie
status	w opracowaniu https://inspire.ec.europa.eu/codelist/ProcessStepGeneralValue/elaboration
charakter ustalenia	ogólnie wiążące https://inspire.ec.europa.eu/codelist/RegulationNatureValue/generallyBinding
geometria	
plan	https://www.gov.pl/zagospodarowanieprzestrzenne/app/AktPlanowaniaPrzestrzennego/PL.ZIPPZP.11393/100205-POG/1POG

obszar uzupełnienia zabudowy	PL.ZIPPZP.11393_100205-POG_1POG-168OUZ_20251219T000000
identfier	https://www.gov.pl/zagospodarowanieprzestrzenne/app/ObszarUzupelnieniaZabudowy/PL.ZIPPZP.11393/100205-POG/1POG-168OUZ/20251219T000000
przestrzen nazw	PL.ZIPPZP.11393/100205-POG
lokalny id	1POG-168OUZ
wersja id	20251219T000000
poczatek wersji obiektu	2025-12-19T00:00
nazwa	Obszar uzupełnienia zabudowy
oznaczenie	168OUZ
symbol	OUZ
obowiazuje od	2024-09-30

obowiązuje do	obecnie
status	w opracowaniu https://inspire.ec.europa.eu/codelist/ProcessStepGeneralValue/elaboration
charakter ustalenia	ogólnie wiążące https://inspire.ec.europa.eu/codelist/RegulationNatureValue/generallyBinding
geometria	
plan	https://www.gov.pl/zagospodarowanieprzestrzenne/app/AktPlanowaniaPrzestrzennego/PL.ZIPPZP.11393/100205-POG/1POG
obszar uzupełnienia zabudowy	PL.ZIPPZP.11393_100205-POG_1POG-169OUZ_20251219T000000
identyfier	https://www.gov.pl/zagospodarowanieprzestrzenne/app/ObszarUzupelnieniaZabudowy/PL.ZIPPZP.11393/100205-POG/1POG-169OUZ/20251219T000000
przestrzen nazw	PL.ZIPPZP.11393/100205-POG
lokalny id	1POG-169OUZ
wersja id	20251219T000000
początek wersji obiektu	2025-12-19T00:00
nazwa	Obszar uzupełnienia zabudowy
oznaczenie	169OUZ
symbol	OUZ
obowiązuje od	2024-09-30
obowiązuje do	obecnie
status	w opracowaniu https://inspire.ec.europa.eu/codelist/ProcessStepGeneralValue/elaboration
charakter ustalenia	ogólnie wiążące https://inspire.ec.europa.eu/codelist/RegulationNatureValue/generallyBinding
geometria	



plan

<https://www.gov.pl/zagospodarowanieprzestrzenne/app/AktPlanowaniaPrzestrzennego/PL.ZIPPZP.11393/100205-POG/1POG>

obszar uzupełnienia zabudowy

PL.ZIPPZP.11393_100205-POG_1POG-170OUZ_20251219T000000

identyfier

<https://www.gov.pl/zagospodarowanieprzestrzenne/app/ObszarUzupelnieniaZabudowy/PL.ZIPPZP.11393/100205-POG/1POG-170OUZ/20251219T000000>

przestrzen nazw

PL.ZIPPZP.11393/100205-POG

lokalny id

1POG-170OUZ

wersja id

20251219T000000

początek wersji obiektu

2025-12-19T00:00

nazwa

Obszar uzupełnienia zabudowy

oznaczenie

170OUZ

symbol

OUZ

obowiązuje od

2024-09-30

obowiązuje do

obecnie

status

w opracowaniu
<https://inspire.ec.europa.eu/codelist/ProcessStepGeneralValue/elaboration>

charakter ustalenia

ogólnie wiążące
<https://inspire.ec.europa.eu/codelist/RegulationNatureValue/generallyBinding>

geometria



plan


<https://www.gov.pl/zagospodarowanieprzestrzenne/app/AktPlanowaniaPrzestrzennego/PL.ZIPPZP.11393/100205-POG/1POG>



obszar uzupełnienia zabudowy


PL.ZIPPZP.11393_100205-POG_1POG-171OUZ_20251219T000000

identyfier


<https://www.gov.pl/zagospodarowanieprzestrzenne/app>

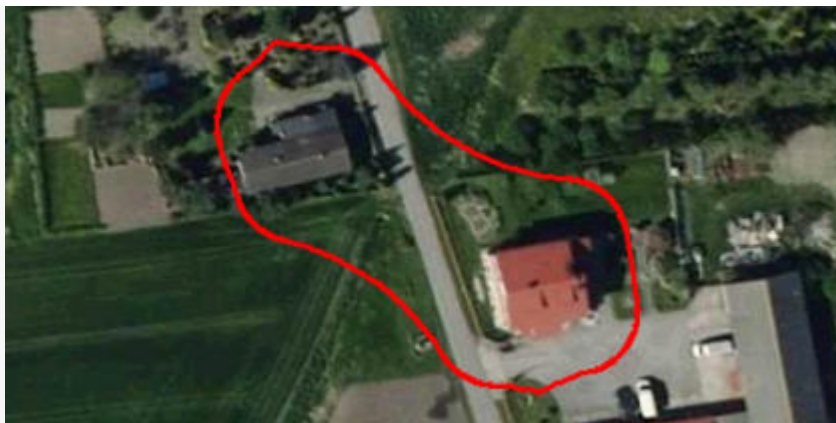
	/ObszarUzupełnieniaZabudowy/PL.ZIPPZP.11393/100205-POG/1POG-171OUZ/20251219T000000
przestrzen nazw	PL.ZIPPZP.11393/100205-POG
lokalny id	1POG-171OUZ
wersja id	20251219T000000
początek wersji obiektu	2025-12-19T00:00
nazwa	Obszar uzupełnienia zabudowy
oznaczenie	171OUZ
symbol	OUZ
obowiązuje od	2024-09-30
obowiązuje do	obecnie
status	w opracowaniu https://inspire.ec.europa.eu/codelist/ProcessStepGeneralValue/elaboration
charakter ustalenia	ogólnie wiążące https://inspire.ec.europa.eu/codelist/RegulationNatureValue/generallyBinding
geometria	
plan	https://www.gov.pl/zagospodarowanieprzestrzenne/app/AktPlanowaniaPrzestrzennego/PL.ZIPPZP.11393/100205-POG/1POG
obszar uzupełnienia zabudowy	PL.ZIPPZP.11393_100205-POG_1POG-172OUZ_20251219T000000
identyfier	https://www.gov.pl/zagospodarowanieprzestrzenne/app/ObszarUzupełnieniaZabudowy/PL.ZIPPZP.11393/100205-POG/1POG-172OUZ/20251219T000000
przestrzen nazw	PL.ZIPPZP.11393/100205-POG
lokalny id	1POG-172OUZ
wersja id	20251219T000000
początek wersji obiektu	2025-12-19T00:00
nazwa	Obszar uzupełnienia zabudowy
oznaczenie	172OUZ
symbol	OUZ
obowiązuje od	2024-09-30
obowiązuje do	obecnie
status	w opracowaniu https://inspire.ec.europa.eu/codelist/ProcessStepGeneralValue

	/elaboration
charakter ustalenia	ogólnie wiążące https://inspire.ec.europa.eu/codelist/RegulationNatureValue/generallyBinding
geometria	
plan	https://www.gov.pl/zagospodarowanieprzestrzenne/app/AktPlanowaniaPrzestrzennego/PL.ZIPPZP.11393/100205-POG/1POG
obszar uzupełnienia zabudowy	PL.ZIPPZP.11393_100205-POG_1POG-173OUZ_20251219T000000
identfier	https://www.gov.pl/zagospodarowanieprzestrzenne/app/ObszarUzupelnieniaZabudowy/PL.ZIPPZP.11393/100205-POG/1POG-173OUZ/20251219T000000
przestrzen nazw	PL.ZIPPZP.11393/100205-POG
lokalny id	1POG-173OUZ
wersja id	20251219T000000
początek wersji obiektu	2025-12-19T00:00
nazwa	Obszar uzupełnienia zabudowy
oznaczenie	173OUZ
symbol	OUZ
obowiązuje od	2024-09-30
obowiązuje do	obecnie
status	w opracowaniu https://inspire.ec.europa.eu/codelist/ProcessStepGeneralValue/elaboration
charakter ustalenia	ogólnie wiążące https://inspire.ec.europa.eu/codelist/RegulationNatureValue/generallyBinding
geometria	
plan	https://www.gov.pl/zagospodarowanieprzestrzenne/app

obszar uzupełnienia zabudowy	PL.ZIPPZP.11393_100205-POG_1POG-174OUZ_20251219T000000
identfier	https://www.gov.pl/zagospodarowanieprzestrzenne/app/ObszarUzupelnieniaZabudowy/PL.ZIPPZP.11393/100205-POG/1POG-174OUZ/20251219T000000
przestrzen nazw	PL.ZIPPZP.11393/100205-POG
lokalny id	1POG-174OUZ
wersja id	20251219T000000
poczatek wersji obiektu	2025-12-19T00:00
nazwa	Obszar uzupełnienia zabudowy
oznaczenie	174OUZ
symbol	OUZ
obowiazuje od	2024-09-30
obowiazuje do	obecnie
status	w opracowaniu https://inspire.ec.europa.eu/codelist/ProcessStepGeneralValue/elaboration
charakter ustalenia	ogólnie wiążące https://inspire.ec.europa.eu/codelist/RegulationNatureValue/generallyBinding
geometria	
plan	https://www.gov.pl/zagospodarowanieprzestrzenne/app/AktPlanowaniaPrzestrzennego/PL.ZIPPZP.11393/100205-POG/1POG

obszar uzupełnienia zabudowy	PL.ZIPPZP.11393_100205-POG_1POG-175OUZ_20251219T000000
identfier	https://www.gov.pl/zagospodarowanieprzestrzenne/app/ObszarUzupelnieniaZabudowy/PL.ZIPPZP.11393/100205-POG/1POG-175OUZ/20251219T000000
przestrzen nazw	PL.ZIPPZP.11393/100205-POG
lokalny id	1POG-175OUZ
wersja id	20251219T000000
poczatek wersji obiektu	2025-12-19T00:00
nazwa	Obszar uzupełnienia zabudowy
oznaczenie	175OUZ
symbol	OUZ
obowiazuje od	2024-09-30

obowiązuje do	obecnie
status	w opracowaniu https://inspire.ec.europa.eu/codelist/ProcessStepGeneralValue/elaboration
charakter ustalenia	ogólnie wiążące https://inspire.ec.europa.eu/codelist/RegulationNatureValue/generallyBinding
geometria	
plan	https://www.gov.pl/zagospodarowanieprzestrzenne/app/AktPlanowaniaPrzestrzennego/PL.ZIPPZP.11393/100205-POG/1POG
obszar uzupełnienia zabudowy	PL.ZIPPZP.11393_100205-POG_1POG-176OUZ_20251219T000000
identfier	https://www.gov.pl/zagospodarowanieprzestrzenne/app/ObszarUzupelnieniaZabudowy/PL.ZIPPZP.11393/100205-POG/1POG-176OUZ/20251219T000000
przestrzen nazw	PL.ZIPPZP.11393/100205-POG
lokalny id	1POG-176OUZ
wersja id	20251219T000000
początek wersji obiektu	2025-12-19T00:00
nazwa	Obszar uzupełnienia zabudowy
oznaczenie	176OUZ
symbol	OUZ
obowiązuje od	2024-09-30
obowiązuje do	obecnie
status	w opracowaniu https://inspire.ec.europa.eu/codelist/ProcessStepGeneralValue/elaboration
charakter ustalenia	ogólnie wiążące https://inspire.ec.europa.eu/codelist/RegulationNatureValue/generallyBinding
geometria	



plan

<https://www.gov.pl/zagospodarowanieprzestrzenne/app/AktPlanowaniaPrzestrzennego/PL.ZIPPZP.11393/100205-POG/1POG>

obszar uzupełnienia zabudowy

PL.ZIPPZP.11393_100205-POG_1POG-177OUZ_20251219T000000

identyfier

<https://www.gov.pl/zagospodarowanieprzestrzenne/app/ObszarUzupelnieniaZabudowy/PL.ZIPPZP.11393/100205-POG/1POG-177OUZ/20251219T000000>

przestrzen nazw

PL.ZIPPZP.11393/100205-POG

lokalny id

1POG-177OUZ

wersja id

20251219T000000

poczatek wersji obiektu

2025-12-19T00:00

nazwa

Obszar uzupełnienia zabudowy

oznaczenie

177OUZ

symbol

OUZ

obowiazuje od

2024-09-30

obowiazuje do

obecnie

status

w opracowaniu
<https://inspire.ec.europa.eu/codelist/ProcessStepGeneralValue/elaboration>

charakter ustalenia

ogólnie wiążące
<https://inspire.ec.europa.eu/codelist/RegulationNatureValue/generallyBinding>

geometria



plan


<https://www.gov.pl/zagospodarowanieprzestrzenne/app/AktPlanowaniaPrzestrzennego/PL.ZIPPZP.11393/100205-POG/1POG>

obszar uzupełnienia zabudowy


PL.ZIPPZP.11393_100205-POG_1POG-178OUZ_20251219T000000

identyfier

<https://www.gov.pl/zagospodarowanieprzestrzenne/app>


	/ObszarUzupełnieniaZabudowy/PL.ZIPPZP.11393/100205-POG/1POG-178OUZ/20251219T000000
przestrzen nazw	PL.ZIPPZP.11393/100205-POG
lokalny id	1POG-178OUZ
wersja id	20251219T000000
początek wersji obiektu	2025-12-19T00:00
nazwa	Obszar uzupełnienia zabudowy
oznaczenie	178OUZ
symbol	OUZ
obowiązuje od	2024-09-30
obowiązuje do	obecnie
status	w opracowaniu https://inspire.ec.europa.eu/codelist/ProcessStepGeneralValue/elaboration
charakter ustalenia	ogólnie wiążące https://inspire.ec.europa.eu/codelist/RegulationNatureValue/generallyBinding
geometria	
plan	https://www.gov.pl/zagospodarowanieprzestrzenne/app/AktPlanowaniaPrzestrzennego/PL.ZIPPZP.11393/100205-POG/1POG
obszar uzupełnienia zabudowy	PL.ZIPPZP.11393_100205-POG_1POG-179OUZ_20251219T000000
identyfier	https://www.gov.pl/zagospodarowanieprzestrzenne/app/ObszarUzupełnieniaZabudowy/PL.ZIPPZP.11393/100205-POG/1POG-179OUZ/20251219T000000
przestrzen nazw	PL.ZIPPZP.11393/100205-POG
lokalny id	1POG-179OUZ
wersja id	20251219T000000
początek wersji obiektu	2025-12-19T00:00
nazwa	Obszar uzupełnienia zabudowy
oznaczenie	179OUZ
symbol	OUZ
obowiązuje od	2024-09-30
obowiązuje do	obecnie
status	w opracowaniu https://inspire.ec.europa.eu/codelist/ProcessStepGeneralValue

	/elaboration
charakter ustalenia	ogólnie wiążące https://inspire.ec.europa.eu/codelist/RegulationNatureValue/generallyBinding
geometria	
plan	https://www.gov.pl/zagospodarowanieprzestrzenne/app/AktPlanowaniaPrzestrzennego/PL.ZIPPZP.11393/100205-POG/1POG
obszar uzupełnienia zabudowy	PL.ZIPPZP.11393_100205-POG_1POG-180OUZ_20251219T000000
identyfier	https://www.gov.pl/zagospodarowanieprzestrzenne/app/ObszarUzupelnieniaZabudowy/PL.ZIPPZP.11393/100205-POG/1POG-180OUZ/20251219T000000
przestrzen nazw	PL.ZIPPZP.11393/100205-POG
lokalny id	1POG-180OUZ
wersja id	20251219T000000
początek wersji obiektu	2025-12-19T00:00
nazwa	Obszar uzupełnienia zabudowy
oznaczenie	180OUZ
symbol	OUZ
obowiązuje od	2024-09-30
obowiązuje do	obecnie
status	w opracowaniu https://inspire.ec.europa.eu/codelist/ProcessStepGeneralValue/elaboration
charakter ustalenia	ogólnie wiążące https://inspire.ec.europa.eu/codelist/RegulationNatureValue/generallyBinding
geometria	
plan	https://www.gov.pl/zagospodarowanieprzestrzenne/app

obszar uzupełnienia zabudowy	PL.ZIPPZP.11393_100205-POG_1POG-181OUZ_20251219T000000
identfier	https://www.gov.pl/zagospodarowanieprzestrzenne/app/ObszarUzupelnieniaZabudowy/PL.ZIPPZP.11393/100205-POG/1POG-181OUZ/20251219T000000
przestrzen nazw	PL.ZIPPZP.11393/100205-POG
lokalny id	1POG-181OUZ
wersja id	20251219T000000
poczatek wersji obiektu	2025-12-19T00:00
nazwa	Obszar uzupełnienia zabudowy
oznaczenie	181OUZ
symbol	OUZ
obowiazuje od	2024-09-30
obowiazuje do	obecnie
status	w opracowaniu https://inspire.ec.europa.eu/codelist/ProcessStepGeneralValue/elaboration
charakter ustalenia	ogólnie wiążące https://inspire.ec.europa.eu/codelist/RegulationNatureValue/generallyBinding
geometria	
plan	https://www.gov.pl/zagospodarowanieprzestrzenne/app/AktPlanowaniaPrzestrzennego/PL.ZIPPZP.11393/100205-POG/1POG

obszar uzupełnienia zabudowy	PL.ZIPPZP.11393_100205-POG_1POG-182OUZ_20251219T000000
identfier	https://www.gov.pl/zagospodarowanieprzestrzenne/app/ObszarUzupelnieniaZabudowy/PL.ZIPPZP.11393/100205-POG/1POG-182OUZ/20251219T000000
przestrzen nazw	PL.ZIPPZP.11393/100205-POG
lokalny id	1POG-182OUZ
wersja id	20251219T000000
poczatek wersji obiektu	2025-12-19T00:00
nazwa	Obszar uzupełnienia zabudowy
oznaczenie	182OUZ
symbol	OUZ
obowiazuje od	2024-09-30

obowiązuje do	obecnie
status	w opracowaniu https://inspire.ec.europa.eu/codelist/ProcessStepGeneralValue/elaboration
charakter ustalenia	ogólnie wiążące https://inspire.ec.europa.eu/codelist/RegulationNatureValue/generallyBinding
geometria	
plan	https://www.gov.pl/zagospodarowanieprzestrzenne/app/AktPlanowaniaPrzestrzennego/PL.ZIPPZP.11393/100205-POG/1POG
obszar uzupełnienia zabudowy	PL.ZIPPZP.11393_100205-POG_1POG-183OUZ_20251219T000000
identfier	https://www.gov.pl/zagospodarowanieprzestrzenne/app/ObszarUzupelnieniaZabudowy/PL.ZIPPZP.11393/100205-POG/1POG-183OUZ/20251219T000000
przestrzen nazw	PL.ZIPPZP.11393/100205-POG
lokalny id	1POG-183OUZ
wersja id	20251219T000000
początek wersji obiektu	2025-12-19T00:00
nazwa	Obszar uzupełnienia zabudowy
oznaczenie	183OUZ
symbol	OUZ
obowiązuje od	2024-09-30
obowiązuje do	obecnie
status	w opracowaniu https://inspire.ec.europa.eu/codelist/ProcessStepGeneralValue/elaboration
charakter ustalenia	ogólnie wiążące https://inspire.ec.europa.eu/codelist/RegulationNatureValue/generallyBinding
geometria	



plan

<https://www.gov.pl/zagospodarowanieprzestrzenne/app/AktPlanowaniaPrzestrzennego/PL.ZIPPZP.11393/100205-POG/1POG>

obszar uzupełnienia zabudowy

PL.ZIPPZP.11393_100205-POG_1POG-184OUZ_20251219T000000

identyfier

<https://www.gov.pl/zagospodarowanieprzestrzenne/app/ObszarUzupelnieniaZabudowy/PL.ZIPPZP.11393/100205-POG/1POG-184OUZ/20251219T000000>

przestrzen nazw

PL.ZIPPZP.11393/100205-POG

lokalny id

1POG-184OUZ

wersja id

20251219T000000

początek wersji obiektu

2025-12-19T00:00

nazwa

Obszar uzupełnienia zabudowy

oznaczenie

184OUZ

symbol

OUZ

obowiązuje od

2024-09-30

obowiązuje do

obecnie

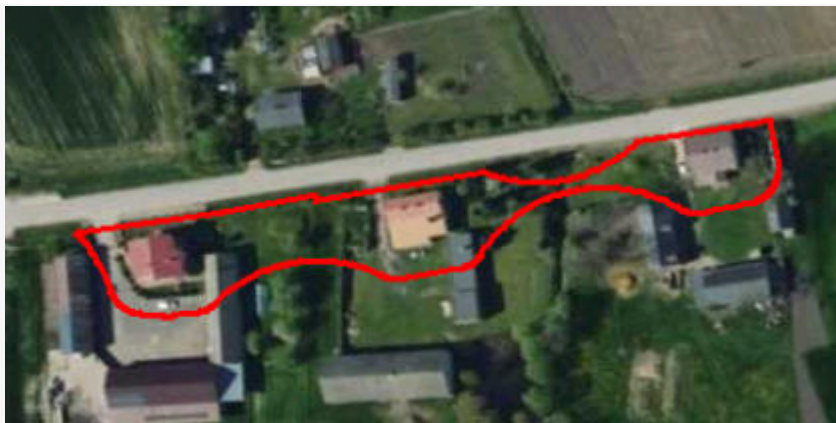
status

w opracowaniu
<https://inspire.ec.europa.eu/codelist/ProcessStepGeneralValue/elaboration>

charakter ustalenia

ogólnie wiążące
<https://inspire.ec.europa.eu/codelist/RegulationNatureValue/generallyBinding>

geometria



plan


<https://www.gov.pl/zagospodarowanieprzestrzenne/app/AktPlanowaniaPrzestrzennego/PL.ZIPPZP.11393/100205-POG/1POG>

obszar uzupełnienia zabudowy


PL.ZIPPZP.11393_100205-POG_1POG-185OUZ_20251219T000000

identyfier

<https://www.gov.pl/zagospodarowanieprzestrzenne/app>

	/ObszarUzupełnieniaZabudowy/PL.ZIPPZP.11393/100205-POG/1POG-185OUZ/20251219T000000
przestrzen nazw	PL.ZIPPZP.11393/100205-POG
lokalny id	1POG-185OUZ
wersja id	20251219T000000
początek wersji obiektu	2025-12-19T00:00
nazwa	Obszar uzupełnienia zabudowy
oznaczenie	185OUZ
symbol	OUZ
obowiązuje od	2024-09-30
obowiązuje do	obecnie
status	w opracowaniu https://inspire.ec.europa.eu/codelist/ProcessStepGeneralValue/elaboration
charakter ustalenia	ogólnie wiążące https://inspire.ec.europa.eu/codelist/RegulationNatureValue/generallyBinding
geometria	
plan	https://www.gov.pl/zagospodarowanieprzestrzenne/app/AktPlanowaniaPrzestrzennego/PL.ZIPPZP.11393/100205-POG/1POG
obszar uzupełnienia zabudowy	PL.ZIPPZP.11393_100205-POG_1POG-186OUZ_20251219T000000
identyfier	https://www.gov.pl/zagospodarowanieprzestrzenne/app/ObszarUzupełnieniaZabudowy/PL.ZIPPZP.11393/100205-POG/1POG-186OUZ/20251219T000000
przestrzen nazw	PL.ZIPPZP.11393/100205-POG
lokalny id	1POG-186OUZ
wersja id	20251219T000000
początek wersji obiektu	2025-12-19T00:00
nazwa	Obszar uzupełnienia zabudowy
oznaczenie	186OUZ
symbol	OUZ
obowiązuje od	2024-09-30
obowiązuje do	obecnie
status	w opracowaniu https://inspire.ec.europa.eu/codelist/ProcessStepGeneralValue

	/elaboration
charakter ustalenia	ogólnie wiążące https://inspire.ec.europa.eu/codelist/RegulationNatureValue/generallyBinding
geometria	
plan	https://www.gov.pl/zagospodarowanieprzestrzenne/app/AktPlanowaniaPrzestrzennego/PL.ZIPPZP.11393/100205-POG/1POG
obszar uzupełnienia zabudowy	PL.ZIPPZP.11393_100205-POG_1POG-187OUZ_20251219T000000
identfier	https://www.gov.pl/zagospodarowanieprzestrzenne/app/ObszarUzupelnieniaZabudowy/PL.ZIPPZP.11393/100205-POG/1POG-187OUZ/20251219T000000
przestrzen nazw	PL.ZIPPZP.11393/100205-POG
lokalny id	1POG-187OUZ
wersja id	20251219T000000
początek wersji obiektu	2025-12-19T00:00
nazwa	Obszar uzupełnienia zabudowy
oznaczenie	187OUZ
symbol	OUZ
obowiązuje od	2024-09-30
obowiązuje do	obecnie
status	w opracowaniu https://inspire.ec.europa.eu/codelist/ProcessStepGeneralValue/elaboration
charakter ustalenia	ogólnie wiążące https://inspire.ec.europa.eu/codelist/RegulationNatureValue/generallyBinding
geometria	
plan	https://www.gov.pl/zagospodarowanieprzestrzenne/app

obszar uzupełnienia zabudowy	PL.ZIPPZP.11393_100205-POG_1POG-188OUZ_20251219T000000
identfier	https://www.gov.pl/zagospodarowanieprzestrzenne/app/ObszarUzupelnieniaZabudowy/PL.ZIPPZP.11393/100205-POG/1POG-188OUZ/20251219T000000
przestrzen nazw	PL.ZIPPZP.11393/100205-POG
lokalny id	1POG-188OUZ
wersja id	20251219T000000
poczatek wersji obiektu	2025-12-19T00:00
nazwa	Obszar uzupełnienia zabudowy
oznaczenie	188OUZ
symbol	OUZ
obowiazuje od	2024-09-30
obowiazuje do	obecnie
status	w opracowaniu https://inspire.ec.europa.eu/codelist/ProcessStepGeneralValue/elaboration
charakter ustalenia	ogólnie wiążące https://inspire.ec.europa.eu/codelist/RegulationNatureValue/generallyBinding
geometria	
plan	https://www.gov.pl/zagospodarowanieprzestrzenne/app/AktPlanowaniaPrzestrzennego/PL.ZIPPZP.11393/100205-POG/1POG

obszar uzupełnienia zabudowy	PL.ZIPPZP.11393_100205-POG_1POG-189OUZ_20251219T000000
identfier	https://www.gov.pl/zagospodarowanieprzestrzenne/app/ObszarUzupelnieniaZabudowy/PL.ZIPPZP.11393/100205-POG/1POG-189OUZ/20251219T000000
przestrzen nazw	PL.ZIPPZP.11393/100205-POG
lokalny id	1POG-189OUZ
wersja id	20251219T000000
poczatek wersji obiektu	2025-12-19T00:00
nazwa	Obszar uzupełnienia zabudowy
oznaczenie	189OUZ
symbol	OUZ
obowiazuje od	2024-09-30

obowiązuje do	obecnie
status	w opracowaniu https://inspire.ec.europa.eu/codelist/ProcessStepGeneralValue/elaboration
charakter ustalenia	ogólnie wiążące https://inspire.ec.europa.eu/codelist/RegulationNatureValue/generallyBinding
geometria	
plan	https://www.gov.pl/zagospodarowanieprzestrzenne/app/AktPlanowaniaPrzestrzennego/PL.ZIPPZP.11393/100205-POG/1POG
obszar uzupełnienia zabudowy	PL.ZIPPZP.11393_100205-POG_1POG-190OUZ_20251219T000000
identfier	https://www.gov.pl/zagospodarowanieprzestrzenne/app/ObszarUzupelnieniaZabudowy/PL.ZIPPZP.11393/100205-POG/1POG-190OUZ/20251219T000000
przestrzen nazw	PL.ZIPPZP.11393/100205-POG
lokalny id	1POG-190OUZ
wersja id	20251219T000000
początek wersji obiektu	2025-12-19T00:00
nazwa	Obszar uzupełnienia zabudowy
oznaczenie	190OUZ
symbol	OUZ
obowiązuje od	2024-09-30
obowiązuje do	obecnie
status	w opracowaniu https://inspire.ec.europa.eu/codelist/ProcessStepGeneralValue/elaboration
charakter ustalenia	ogólnie wiążące https://inspire.ec.europa.eu/codelist/RegulationNatureValue/generallyBinding
geometria	



plan

<https://www.gov.pl/zagospodarowanieprzestrzenne/app/AktPlanowaniaPrzestrzennego/PL.ZIPPZP.11393/100205-POG/1POG>

obszar uzupełnienia zabudowy

PL.ZIPPZP.11393_100205-POG_1POG-191OUZ_20251219T000000

identyfier

<https://www.gov.pl/zagospodarowanieprzestrzenne/app/ObszarUzupelnieniaZabudowy/PL.ZIPPZP.11393/100205-POG/1POG-191OUZ/20251219T000000>

przestrzen nazw

PL.ZIPPZP.11393/100205-POG

lokalny id

1POG-191OUZ

wersja id

20251219T000000

początek wersji obiektu

2025-12-19T00:00

nazwa

Obszar uzupełnienia zabudowy

oznaczenie

191OUZ

symbol

OUZ

obowiązuje od

2024-09-30

obowiązuje do

obecnie

status

w opracowaniu
<https://inspire.ec.europa.eu/codelist/ProcessStepGeneralValue/elaboration>

charakter ustalenia

ogólnie wiążące
<https://inspire.ec.europa.eu/codelist/RegulationNatureValue/generallyBinding>

geometria



plan


<https://www.gov.pl/zagospodarowanieprzestrzenne/app/AktPlanowaniaPrzestrzennego/PL.ZIPPZP.11393/100205-POG/1POG>

obszar uzupełnienia zabudowy

PL.ZIPPZP.11393_100205-POG_1POG-192OUZ_20251219T000000

identyfier

<https://www.gov.pl/zagospodarowanieprzestrzenne/app>

	/ObszarUzupelnieniaZabudowy/PL.ZIPPZP.11393/100205-POG/1POG-192OUZ/20251219T000000
przestrzen nazw	PL.ZIPPZP.11393/100205-POG
lokalny id	1POG-192OUZ
wersja id	20251219T000000
początek wersji obiektu	2025-12-19T00:00
nazwa	Obszar uzupełnienia zabudowy
oznaczenie	192OUZ
symbol	OUZ
obowiązuje od	2024-09-30
obowiązuje do	obecnie
status	w opracowaniu https://inspire.ec.europa.eu/codelist/ProcessStepGeneralValue/elaboration
charakter ustalenia	ogólnie wiążące https://inspire.ec.europa.eu/codelist/RegulationNatureValue/generallyBinding
geometria	
plan	https://www.gov.pl/zagospodarowanieprzestrzenne/app/AktPlanowaniaPrzestrzennego/PL.ZIPPZP.11393/100205-POG/1POG
obszar uzupełnienia zabudowy	PL.ZIPPZP.11393_100205-POG_1POG-193OUZ_20251219T000000
identyfier	https://www.gov.pl/zagospodarowanieprzestrzenne/app/ObszarUzupelnieniaZabudowy/PL.ZIPPZP.11393/100205-POG/1POG-193OUZ/20251219T000000
przestrzen nazw	PL.ZIPPZP.11393/100205-POG
lokalny id	1POG-193OUZ
wersja id	20251219T000000
początek wersji obiektu	2025-12-19T00:00
nazwa	Obszar uzupełnienia zabudowy
oznaczenie	193OUZ
symbol	OUZ
obowiązuje od	2024-09-30
obowiązuje do	obecnie
status	w opracowaniu https://inspire.ec.europa.eu/codelist/ProcessStepGeneralValue

[/elaboration](#)

charakter ustalenia

ogólnie wiążące

<https://inspire.ec.europa.eu/codelist/RegulationNatureValue/generallyBinding>

geometria



plan

<https://www.gov.pl/zagospodarowanieprzestrzenne/app/AktPlanowaniaPrzestrzennego/PL.ZIPPZP.11393/100205-POG/1POG>