


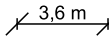


























OZNACZENIA

OZNACZENIA OBOWIĄZUJĄCE



















-  GRANICE OBSZARU OBJĘTEGO PLANEM
-  LINIE ROZGRACZAJĄCE TERENY O RÓŻNYM PRZEZNACZENIU LUB RÓŻNYCH ZASADACH ZAGOSPODAROWANIA
-  NIEPRZEKRACZALNE LINIE ZABUDOWY
-  WYMIARY WYRAŻONE W METRACH

tereny

-  TEREN ZABUDOWY MIESZKANIOWEJ JEDNORODZINNEJ WOLNOSTOJĄCEJ
-  TERENY ZABUDOWY MIESZKANIOWEJ JEDNORODZINNEJ WOLNOSTOJĄCEJ LUB ZABUDOWY ZAGRODOWEJ
-  TEREN USŁUG
-  TEREN USŁUG SPORTU I REKREACJI LUB WÓD POWIERZCHNIOWYCH ŚRÓDLĄDOWYCH
-  TERENY USŁUG LUB PRODUKCJI
-  TERENY ELEKTROWNI SŁONECZNEJ LUB GÓRNICWA I WYDOBYCIA LUB PRODUKCJI W GOSPODARSTWACH ROLNYCH, HODOWLANYCH, OGRODNICZYCH
-  TERENY ELEKTROWNI SŁONECZNEJ, LUB ZABUDOWY ZWIĄZANEJ Z ROLNICTWEM
-  TERENY ELEKTROWNI SŁONECZNEJ LUB PRODUKCJI W GOSPODARSTWACH ROLNYCH, HODOWLANYCH, OGRODNICZYCH
-  TEREN AUTOSTRADY
-  TERENY DRÓG ZBIORCZYCH
-  TERENY DRÓG LOKALNYCH
-  TERENY DRÓG DOJAZDOWYCH
-  TEREN OBSŁUGI PODRÓŻNYCH LUB PARKINGU
-  TEREN ROLNICTWA Z ZAKAZEM ZABUDOWY
-  TEREN GRUNTÓW ORNYCH ORAZ UPRAW
-  TERENY ŁĄK I PASTWISK
-  TERENY ZABUDOWY ZWIĄZANEJ Z ROLNICTWEM
-  TERENY PRODUKCJI W GOSPODARSTWACH ROLNYCH, HODOWLANYCH, OGRODNICZYCH
-  TERENY LASÓW
-  TEREN ZIELENI URZĄDZONEJ
-  STREFY ZIELENI IZOLACYJNEJ
-  GRANICE STREFY OCHRONY KONSERWATORSKIEJ EKSPOZYCJI KOŚCIOŁA PW. ŚW. ANDRZEJA APOSTOŁA W KASZEWACH
-  GRANICE STREFY OCHRONY KONSERWATORSKIEJ EKSPOZYCJI ZESPOŁU DWORSKO-PARKOWEGO W KASZEWACH DWORNYCH

-  GRANICE STREFY OCHRONY KONSERWATORSKIEJ ZESPOŁU DWORSKO-FOLWARCZNEGO W ŁĘKACH KOŚCIELNYCH
-  GRANICE STREFY OCHRONY KONSERWATORSKIEJ ZABYTEKÓW ARCHEOLOGICZNYCH
-  GRANICA STREFY OCHRONY EKOLOGICZNEJ PARKU DWORSKIEGO W ŁĘKACH KOŚCIELNYCH
-  GRANICA PARKU DWORSKIEGO W ŁĘKACH KOŚCIELNYCH
-  KORYTARZE OCHRONY FUNKCYJNEJ NAPOWIETRZNYCH LINII ELEKTROENERGETYCZNYCH 15 kV
-  GRANICE KORYTARZY OCHRONY FUNKCYJNEJ NAPOWIETRZNYCH LINII ELEKTROENERGETYCZNYCH 15 kV
-  GRANICE TERENÓW POD BUDOWĘ URZĄDZEŃ WYTWARZAJĄCYCH ENERGIĘ Z ODNAWIALNYCH ŹRÓDEŁ ENERGII, WYKORZYSTUJĄCYCH ENERGIĘ SŁONECZNĄ, O MOCY PRZEKRACZAJĄCEJ 500 kW ORAZ ICH STREF OCHRONNYCH

OZNACZENIA INFORMACYJNE

-  GRANICA ADMINISTRACYJNA GMINY KRZYŻANÓW
-  GRANICE OBRĘBÓW EWIDENCYJNYCH
-  GRANICE TERENÓW ZMELIOROWANYCH
-  ROWY MELIORACYJNE
-  UJĘCIA WÓD PODZIEMNYCH
-  GRANICA OBSZARU CHRONIONEGO KRAJOBRAZU PRADOLINY WARSZAWO - BERLIŃSKIEJ
-  OŚ WIDOKOWA
-  STANOWISKA ARCHEOLOGICZNE
-  GRANICE ZŁÓŻ
-  OBSZARY SZCZEGÓLNEGO ZAGROŻENIA POWODZIOWEGO, NA KTÓRYCH PRAWDOPODOBIENSTWO WYSTĄPIENIA POWODZI JEST ŚREDNIE I WYNOSI RAZ NA 100 LAT (Q=1%)
-  OBSZARY SZCZEGÓLNEGO ZAGROŻENIA POWODZIOWEGO, NA KTÓRYCH PRAWDOPODOBIENSTWO WYSTĄPIENIA POWODZI JEST WYSOKIE I WYNOSI RAZ NA 10 LAT (Q=10%)
-  ISTNIEJĄCY ZBIORNIK WODNY
-  ISTNIEJĄCE NAPOWIETRZNE LINIE ELEKTROENERGETYCZNE 15 kV
-  LOKALIZACJA ISTNIEJĄCEJ STACJI ELEKTROENERGETYCZNEJ 15/0,4 kV
-  MASZT TELEKOMUNIKACYJNY
-  GRANICA STREFY OCHRONY SANITARNEJ CMĘTARZA W ODLEGŁOŚCI 150 m
-  GRANICA STREFY OCHRONY SANITARNEJ CMĘTARZA W ODLEGŁOŚCI 150 m POZA GRANICAMI OBSZARU
-  UŻYTKI ROLNE KLASY III

MIEJSCOWY PLAN ZAGOSPODAROWANIA PRZESTRZENNEGO DLA TERENÓW POŁOŻONYCH W OBRĘBACH KASZEWY DWORNE, KASZEWY KOLONIA, ŁĘKI MAJĄTEK, JULIANÓW, KRZYŻANÓWEK, KUCHARY, SOKÓŁ I WAŁY
ZAŁĄCZNIK NR 1 DO UCHWAŁY NR RODY GMINY KRZYŻANÓW Z DNIA 2024 R.

SUNEK PLANU - ARKUSZ 10 (OZNACZENIA)



ÓWNY OJEKTANT:	mgr inż.arch. Gabriel Ferliński - uprawniony do sporządzania mpzp na podstawie art. 5 pkt 3 i 4 ustawy z dnia 27 marca 2003 r. opizp	
SPÓŁPRACA:	mgr inż. Adrian Zieleniewicz, inż. Rafał Wlazły, inż. Martyna Bloch, mgr inż. Weronika Olejnik, inż. Wojciech Pszczółkowski, inż. Natalia Wartalska, mgr inż. Karol Adamczewski - uprawnieni do sporządzania mpzp na podstawie art. 5 pkt 4 ustawy z dnia 27 marca 2003 r. opizp	
DATA:	WRZESIEŃ 2024 R.	SKALA 1:10 000