

UCHWAŁA NR VII/81/2025 RADY GMINY KRZYŻANÓW

z dnia 7 marca 2025 r.

w sprawie uchwalenia miejscowego planu zagospodarowania przestrzennego gminy Krzyżanów dla fragmentów obrębów Julianów, Kaszewy Kolonia, Kuchary, Krzyżanówek, Malewo, Marcinów, Rybie, Wały, Wierzyki, Władysławów i Wojciechowice

Na podstawie art. 18 ust. 2 pkt 5 i art. 40 ust. 1 ustawy z dnia 8 marca 1990 r. o samorządzie gminnym (t.j. Dz. U. z 2024 r. poz. 1465 z późn. zm.) oraz art. 14 ust. 8 i art. 20 ust. 1 ustawy z dnia 27 marca 2003 r. o planowaniu i zagospodarowaniu przestrzennym (t.j. Dz. U. z 2024 r. poz. 1130 z późn. zm.) w związku z art. 67 ust. 3 pkt 4) ustawy z dnia 7 lipca 2023 r. o zmianie ustawy o planowaniu i zagospodarowaniu przestrzennym oraz niektórych innych ustaw (Dz. U. z 2023 r. poz. 1688) oraz w związku z uchwałą Nr XLVI/374/2023 Rady Gminy Krzyżanów z dnia 14 lipca 2023 r. w sprawie przystąpienia do sporządzenia miejscowego planu zagospodarowania przestrzennego gminy Krzyżanów dla fragmentów obrębów Julianów, Kaszewy Kolonia, Kuchary, Krzyżanówek, Malewo, Marcinów, Rybie, Wały, Wierzyki, Władysławów i Wojciechowice i uchwałą Nr XLIX/404/2023 z dnia 17 listopada 2023 r. w sprawie zmiany uchwały Nr XLVI/374/2023 w sprawie przystąpienia do sporządzenia miejscowego planu zagospodarowania przestrzennego Gminy Krzyżanów dla fragmentów obrębów Julianów, Kaszewy Kolonia, Kuchary, Krzyżanówek, Malewo, Marcinów, Rybie, Wały, Wierzyki, Władysławów i Wojciechowice – po stwierdzeniu, iż plan nie narusza ustaleń zmiany studium uwarunkowań i kierunków zagospodarowania przestrzennego gminy Krzyżanów przyjętego uchwałą Nr XLIX/405/2023 Rady Gminy Krzyżanów z dnia 17 listopada 2023 roku - uchwała się, co następuje:

Rozdział 1 Przepisy ogólne

§ 1. 1. Uchwała się miejscowy plan zagospodarowania przestrzennego gminy Krzyżanów dla fragmentów obrębów Julianów, Kaszewy Kolonia, Kuchary, Krzyżanówek, Malewo, Marcinów, Rybie, Wały, Wierzyki, Władysławów i Wojciechowice, zwany dalej planem, składający się z:

- 1) części tekstowej stanowiącej treść uchwały;
- 2) rysunków planu, w skali 1:2 000, stanowiących załączniki od nr 1 do nr 5 do uchwały;
- 3) rozstrzygnięcia o sposobie rozpatrzenia nieuwzględnionych uwag do projektu planu, stanowiącego załącznik nr 6 do uchwały;
- 4) rozstrzygnięcia o sposobie realizacji, zapisanych w planie, inwestycji z zakresu infrastruktury technicznej, które należą do zadań własnych gminy, oraz zasadach ich finansowania, stanowiącego załącznik nr 7 do uchwały;
- 5) danych przestrzennych tworzonych dla planu, zapisanych w postaci elektronicznej - stanowiących załącznik nr 8 do uchwały.

2. Granice planu, o którym mowa w ust. 1, określono na rysunkach planu, stanowiących załączniki od nr 1 do nr 5 do niniejszej uchwały i będących integralną częścią planu.

§ 2. 1. Ilekroć w uchwale jest mowa o:

- 1) działce budowlanej – należy przez to rozumieć działkę budowlaną w rozumieniu ustawy o planowaniu i zagospodarowaniu przestrzennym;
- 2) dachu płaskim – należy przez to rozumieć dach o kącie nachylenia do 12°;
- 3) nadzorze archeologicznym – należy przez to rozumieć rodzaj badań archeologicznych polegających na obserwacji i analizie nawarstwień mających na celu odkrycie i rozpoznanie zabytku archeologicznego w wykopach budowlanych podczas realizacji robót ziemnych lub przy dokonywaniu zmiany charakteru dotychczasowej działalności wiążącej się z naruszeniem struktury gruntu;

- 4) nieprzekraczalnej linii zabudowy – należy przez to rozumieć oznaczoną na rysunku planu linię wyznaczającą minimalną odległość od linii rozgraniczającej, w jakiej można sytuować urządzenia fotowoltaiczne a także budynek, z dopuszczeniem wysunięcia przed linię zabudowy na odległość do 1,2 m: schodów zewnętrznych, windy dla osób niepełnosprawnych, podjazdów dla wózków, tarasów, balkonów, zadaszeń nad wejściami;
- 5) planie – należy przez to rozumieć miejscowy plan zagospodarowania przestrzennego, którego ustalenia zawarte są w niniejszej uchwale;
- 6) przepisach odrębnych – należy przez to rozumieć obowiązujące ustawy wraz z aktami wykonawczymi;
- 7) podstawowym przeznaczeniu terenu – należy przez to rozumieć rodzaj przeznaczenia terenu, który - w wyniku realizacji ustaleń planu - dominuje w terenie wydzielonym liniami rozgraniczającymi, i któremu powinny być podporządkowane inne sposoby użytkowania terenu;
- 8) uzupełniającym przeznaczeniu terenu – należy przez to rozumieć rodzaj przeznaczenia terenu, który uzupełnia lub wzbogaca przeznaczenie podstawowe i zajmuje – o ile ustalenia szczegółowe nie stanowią inaczej – nie więcej niż 40 % powierzchni terenu zagospodarowanego zgodnie z jego podstawowym przeznaczeniem;
- 9) rysunkach planu – należy przez to rozumieć rysunki miejscowego planu zagospodarowania przestrzennego stanowiące integralną część jego ustaleń, określone w § 1 pkt 2 uchwały;
- 10) strefie ochronnej linii elektroenergetycznych średniego napięcia – należy przez to rozumieć strefę wynikającą z przepisów bezpieczeństwa i higieny pracy podczas wykonywania robót budowlanych oraz ogólnych przepisów bezpieczeństwa i higieny pracy;
- 11) terenie – należy przez to rozumieć wydzieloną w planie jednostkę o określonym przeznaczeniu i zasadach zagospodarowania, wyznaczoną na rysunku planu liniami rozgraniczającymi;
- 12) uchwale – należy przez to rozumieć niniejszą uchwałę Rady Gminy Krzyżanów.

2. Pojęcia i określenia użyte w ustaleniach planu, a niezdefiniowane w ust. 1 należy rozumieć zgodnie z obowiązującymi przepisami prawa.

Rozdział 2 **Ustalenia ogólne**

§ 3. 1. Następujące oznaczenia graficzne na rysunku planu są obowiązującymi ustaleniami planu:

- 1) granica obszaru objętego planem miejscowym;
- 2) linie rozgraniczające tereny o różnym przeznaczeniu lub różnych zasadach zagospodarowania;
- 3) nieprzekraczalne linie zabudowy;
- 4) symbol określający przeznaczenie terenu;
- 5) lokalizacja stanowiska archeologicznego wraz z numerem;
- 6) granica strefy ochrony archeologicznej;
- 7) granica stref ochronnych urządzeń fotowoltaicznych;
- 8) zasięg złoża „Wały A”;
- 9) wymiary podane w metrach.

2. Oznaczenia obowiązujące, wynikające z przepisów odrębnych: strefa ochronna linii elektroenergetycznej średniego napięcia - ograniczenia w zagospodarowaniu terenów.

3. Pozostałe oznaczenia graficzne na rysunku planu, niewymienione w ust. 1 i 2, są oznaczeniami informacyjnymi.

§ 4. 1. W zakresie przeznaczenia terenów w obszarze, plan wyznacza tereny będące przedmiotem przepisów ogólnych i szczegółowych o następującym przeznaczeniu podstawowym:

- 1) teren zabudowy mieszkaniowej jednorodzinnej, oznaczony na rysunku planu symbolem **MN**;

- 2) teren usług lub produkcji przemysłowej lub elektrowni słonecznej, oznaczony na rysunku planu symbolem **U-PP-PEF**;
- 3) teren elektrowni słonecznej, oznaczony na rysunku planu symbolem **PEF**;
- 4) teren dróg dojazdowych, oznaczony na rysunku planu symbolem **KDD**;
- 5) teren komunikacji drogowej wewnętrznej, oznaczony na rysunku planu symbolem **KR**.

2. Tereny wyodrębnione na rysunku planu liniami rozgraniczającymi oznaczono symbolami cyfrowymi i literowymi, w których cyfra oznacza kolejne numery poszczególnych terenów o tym samym przeznaczeniu, a litery określają przeznaczenie podstawowe poszczególnych terenów.

§ 5. Dla całego obszaru objętego planem ustala się:

- 1) w zakresie zasad zagospodarowania terenów: realizację zabudowy zgodnie z nieprzekraczalnymi liniami zabudowy wyznaczonymi na rysunkach planu;
- 2) w zakresie zasad kształtowania zabudowy: realizację zewnętrznych części budynków z zakazem użycia materiałów z tworzyw sztucznych typu „siding”;
- 3) zakaz realizacji obiektów i budowli o wysokości 50 m n.p.t. i wyższych;
- 4) realizację zabudowy w oparciu o wskaźniki intensywności zabudowy określone w Rozdziale 5, za wyjątkiem obiektów określonych według przepisów odrębnych.

§ 6. W zakresie ochrony środowiska i przyrody ustala się:

- 1) w terenach U-PP-PEF i PEF zakazuje się lokalizacji przedsięwzięć mogących zawsze znacząco oddziaływać na środowisko;
- 2) w zakresie ochrony akustycznej – obowiązek zachowania dopuszczalnych poziomów hałasu w środowisku, określonych w przepisach odrębnych dla terenów oznaczonych MN, jak dla zabudowy mieszkaniowej jednorodzinnej;
- 3) przy obiektach z przeznaczeniem użytkowym obowiązuje zagospodarowanie umożliwiające swobodne poruszanie się osób ze szczególnymi potrzebami;
- 4) granica stref ochronnych urządzeń fotowoltaicznych zamyka się w liniach rozgraniczających terenów U-PP-PEF i PEF;
- 5) obszary objęte planem znajdują się w granicach głównego zbiornika wód podziemnych GZWP nr 266 "Krośniewice-Kutno", którego ochronę należy prowadzić zgodnie z przepisami odrębnymi;
- 6) zakaz lokalizacji zakładów o zwiększonym ryzyku lub dużym ryzyku wystąpienia poważnych awarii;
- 7) zachowanie jakości środowiska na granicy działki, do której inwestor posiada tytuł prawny;
- 8) w zakresie melioracji: w przypadku stwierdzenia urządzeń melioracji wodnych szczegółowych kolidujących z inwestycją bądź nieujętych w ewidencji wód oraz gruntów zmeliorowanych, postępowanie zgodnie z przepisami odrębnymi;
- 9) dla terenu znajdującego się w zasięgu złoża „Wały A” postępowanie zgodne z przepisami odrębnymi; zagospodarowanie terenu poprzez umożliwienie lokalizowania urządzeń fotowoltaicznych z uwzględnieniem istnienia złoża, tak by możliwa była jego eksploatacja w przyszłości.

§ 7. W zakresie ochrony dziedzictwa kulturowego ustala się:

- 1) na obszarze lokalizacji stanowiska archeologicznego AZP 57-52/20-26 – załącznik nr 1, AZP 58-51/48 – załącznik nr 3 oraz AZP 57-51/9, AZP 57-51/48 – załącznik nr 5, realizacja robót ziemnych lub dokonywanie zmiany charakteru dotychczasowej działalności wiążącej się z naruszeniem struktury gruntu, po przeprowadzeniu badań archeologicznych, zgodnie z przepisami odrębnymi;
- 2) wprowadza się strefy ochrony archeologicznej, w której nakazuje się przeprowadzenie badań w formie nadzoru archeologicznego przy realizacji robót ziemnych lub dokonywaniu zmiany dotychczasowej działalności wiążącej się z naruszeniem struktury gruntu; pozwolenia na nadzór archeologiczny regulują przepisy odrębne.

Rozdział 3

Zasady modernizacji, rozbudowy i budowy systemów komunikacji i infrastruktury technicznej

§ 8. 1. Ustala się podstawową obsługę komunikacyjną terenów za pośrednictwem istniejących dróg publicznych oraz komunikacji drogowej wewnętrznej, znajdujących się częściowo poza obszarami objętymi planem.

2. Ustala się możliwość tworzenia dróg wewnętrznych o szerokości wynoszącej co najmniej 5 metrów, z nieprzekraczalną linią zabudowy wynoszącą 4 m.

§ 9. W zakresie zaopatrzenia w wodę:

- 1) zaopatrzenie dla celów bytowo-gospodarczych i przeciwpożarowych z gminnej sieci wodociągowej, po jej rozbudowie;
- 2) dopuszcza się zaopatrzenie z indywidualnych ujęć wód na warunkach określonych w przepisach odrębnych.

§ 10. W zakresie kanalizacji sanitarnej:

- 1) odprowadzenie ścieków do sieci kanalizacji sanitarnej, po jej rozbudowie;
- 2) możliwość korzystania ze zbiorników bezodpływowych, do czasu zapewnienia możliwości odprowadzenia ścieków do sieci kanalizacji gminnej, z obowiązkiem podłączenia się do niej po jej rozbudowie;
- 3) możliwość stosowania przydomowych oczyszczalni ścieków, przy spełnieniu wymagań określonych w przepisach odrębnych;
- 4) w terenach U-PP-PEF odprowadzanie ścieków przemysłowych do lokalnej zakładowej oczyszczalni ścieków.

§ 11. W zakresie kanalizacji deszczowej:

- 1) możliwość odprowadzania wód opadowych i roztopowych do sieci kanalizacji deszczowej po jej wybudowaniu;
- 2) zagospodarowanie wód opadowych i roztopowych na terenie działki budowlanej z wykorzystaniem naturalnej retencji gruntu lub poprzez budowę zbiorników wodnych, zgodnie z przepisami odrębnymi.

§ 12. W zakresie gospodarki odpadami:

- 1) obowiązek zbiórki odpadów w wyznaczonych miejscach na terenie nieruchomości, na której są wytwarzane, zgodnie z przepisami odrębnymi;
- 2) selektywną zbiórkę odpadów z zachowaniem obowiązujących na terenie gminy regulacji w tym zakresie;
- 3) gospodarkę odpadami przemysłowymi, zgodnie z przepisami odrębnymi.

§ 13. W zakresie zasilania w energię elektryczną:

- 1) zasilanie w oparciu o istniejące sieci i urządzenia elektroenergetyczne średniego i niskiego napięcia, z dopuszczeniem ich rozbudowy;
- 2) przyłączenie indywidualne na warunkach określonych w przepisach odrębnych;
- 3) lokalizację stacji trafo SN/nn poza liniami rozgraniczającymi dróg, na wydzielonych działkach z bezpośrednim dostępem do drogi publicznej lub za pośrednictwem drogi wewnętrznej, stacji transformatorowych słupowych w liniach rozgraniczających dróg publicznych;
- 4) zachowanie napowietrznej linii elektroenergetycznej średniego napięcia wraz ze strefą ochronną o szerokości po 7,5 m od osi linii na każdą stronę, z zakazem sytuowania w strefie pomieszczeń przeznaczonych na pobyt ludzi oraz zakazem nasadzeń drzew, zgodnie z przepisami odrębnymi;
- 5) w przypadku skablowania lub likwidacji napowietrznej linii elektroenergetycznej, znosi się strefy ochronne, pokazane na rysunku planu;

- 6) w terenach MN wskazuje się stosowanie odnawialnych źródeł energii o mocy do 100 kW, a w terenach U-PP-PEF, PEF o mocy przekraczającej 500 kW, zgodnie z przepisami odrębnymi z zakresu energetyki oraz ochrony środowiska, za wyjątkiem turbin wiatrowych;
- 7) w strefach ochronnych linii elektroenergetycznej średniego napięcia obowiązuje w szczególności zakaz sytuowania instalacji fotowoltaicznych, tworzenie hałd, nasypów oraz sadzenia roślinności wysokiej i o rozbudowanym systemie korzeniowym, w tym obowiązuje szerokość pasa wycinki podstawowej drzew na trasie linii według przepisów odrębnych.

§ 14. W zakresie zaopatrzenia w ciepło: obowiązek zaopatrzenia z lokalnych lub indywidualnych źródeł ciepła, z obowiązkiem stosowania instalacji lub urządzeń spełniających graniczne wartości emisji, zgodnie z przepisami odrębnymi. W terenach MN wskazuje się stosowanie odnawialnych źródeł energii o mocy do 100 kW, a w terenach U-PP-PEF, PEF o mocy przekraczającej 500 kW, zgodnie z przepisami odrębnymi z zakresu energetyki oraz ochrony środowiska, za wyjątkiem turbin wiatrowych.

§ 15. W zakresie zaopatrzenia w gaz: dopuszcza się lokalizację zbiorników gazowych.

§ 16. W zakresie telekomunikacji:

- 1) obsługa z sieci istniejącej oraz projektowanej;
- 2) obsługa abonentów realizowaną za pośrednictwem indywidualnych przyłączy na warunkach określonych w przepisach odrębnych.

Rozdział 4

Zasady i warunki scalania i podziału nieruchomości

§ 17. W zakresie szczegółowych zasad i warunków scalania i podziału nieruchomości ustala się:

- 1) możliwość przeprowadzenia scalenia i podziału nieruchomości, przy ustaleniu:
 - a) minimalnej powierzchni nowo wydzielanych działek:
 - dla zabudowy mieszkaniowej jednorodzinnej: wolnostojącej - 1000 m², bliźniaczej - 600 m²,
 - dla zabudowy usługowej, produkcji, magazynowej: 2000 m²,
 - b) minimalnej szerokości frontu działki:
 - dla zabudowy mieszkaniowej jednorodzinnej: wolnostojącej - 18 m, bliźniaczej – 14 m,
 - dla zabudowy usługowej, produkcji, magazynowej: 20 m;
- 2) ustalenia, o których mowa w pkt. 1 lit. a) i b) nie dotyczą podziałów dokonywanych w celu sytuowania urządzeń infrastruktury technicznej, wyznaczania linii rozgraniczających dróg, podziałów dokonywanych w celu regulacji stanu prawnego i poprawy istniejącego zagospodarowania oraz innych dokonywanych na podstawie odrębnych przepisów;
- 3) kąt położenia granic działki w stosunku do pasa drogowego od 80° do 100°; dopuszcza się prowadzenie granic działek równoległe do istniejących działek.

Rozdział 5

Ustalenia szczegółowe dotyczące poszczególnych terenów

§ 18. Dla terenów oznaczonych symbolami 1MN, 2MN, 3MN ustala się:

- 1) przeznaczenie terenu:
 - a) przeznaczenie podstawowe – zabudowa mieszkaniowa jednorodzinna,
 - b) przeznaczenie uzupełniające – obiekty, urządzenia oraz sieć infrastruktury technicznej, dojazdy;
- 2) w zakresie zasad zagospodarowania terenu:
 - a) ustala się formy zabudowy:
 - budynki mieszkalne – wolnostojące lub bliźniacze,

- budynki garażowe, gospodarcze – wolnostojące, integrowane z budynkiem mieszkalnym bądź w odległości 1,5 m od granicy przyległych działek budowlanych lub bezpośrednio przy tej granicy,
- b) minimalny udział powierzchni biologicznie czynnej: 50 %,
- c) maksymalny udział powierzchni zabudowy: 50 %,
- d) wskaźniki nadziemnej intensywności zabudowy:
 - minimalny: 0,01,
 - maksymalny: 0,8;
- 3) w zakresie zasad kształtowania zabudowy:
 - a) maksymalna wysokość zabudowy:
 - budynki mieszkalne - 10 m,
 - budynki garażowe, gospodarcze – 6 m,
 - budynki garażowe, gospodarcze, wiaty zlokalizowane bezpośrednio przy granicy z sąsiednią działką budowlaną – 4 m,
 - b) maksymalna liczba kondygnacji nadziemnych budynków:
 - mieszkalnych – 3 kondygnacje, przy czym trzecia kondygnacja wyłącznie jako poddasze użytkowe,
 - garażowych, gospodarczych, wiat – 1 kondygnacja,
 - c) dachy:
 - dla budynków mieszkalnych: dwu- lub wielospadowe, o kącie nachylenia połaci do 45° oraz płaskie,
 - dla budynków garażowych, gospodarczych: o kącie nachylenia połaci do 45° oraz płaskie;
- 4) w zakresie zasad podziału nieruchomości – możliwość dokonywania podziałów na nowe działki budowlane o powierzchni wynoszącej co najmniej:
 - a) dla zabudowy mieszkaniowej wolnostojącej - 1000 m²,
 - b) dla zabudowy mieszkaniowej bliźniaczej – 600 m²;
- 5) w zakresie zapewnienia miejsc parkingowych (w tym postojowych jak i garażowych) dla nowych inwestycji, ustala się: dla zabudowy mieszkaniowej jednorodzinnej co najmniej 2 miejsca na każde mieszkanie;
- 6) dla terenu znajdującego się w zasięgu stanowiska archeologicznego oraz strefy ochrony archeologicznej obowiązują ustalenia zawarte w § 7;
- 7) obsługa komunikacyjna terenów:
 - a) 1MN z działki drogowej nr 109 i nr 60 poza obszarem objętym planem,
 - b) 2MN i 3MN z drogi gminnej nr 102158E poza obszarem objętym planem.

§ 19. Dla terenu oznaczonego symbolem **1U-PP-PEF**, **2U-PP-PEF** ustala się:

- 1) przeznaczenie terenu:
 - a) przeznaczenie podstawowe – teren usług lub produkcji przemysłowej lub elektrowni słonecznej z odnawialnych źródeł energii o mocy większej niż 500 kW,
 - b) przeznaczenie uzupełniające – budynki administracyjno-biurowe, garaże, budynki gospodarcze, magazyny, ochrony mienia, wiaty, obiekty, urządzenia oraz sieć infrastruktury technicznej, dojazdy;
- 2) w zakresie zasad zagospodarowania terenu:
 - a) ustala się formy zabudowy:
 - budynki usługowe, administracyjno-biurowe, produkcji, magazynowe – wolnostojące bądź dobudowane do istniejących budynków,

- budynki garażowe, gospodarcze, ochrony mienia, wiaty – wolnostojące, zintegrowane z istniejącymi budynkami,
 - b) minimalny udział powierzchni biologicznie czynnej: 20 %,
 - c) maksymalny udział powierzchni zabudowy: 60 %,
 - d) wskaźniki nadziemnej intensywności zabudowy:
 - minimalny: 0,01,
 - maksymalny: 1,0;
- 3) w zakresie zasad kształtowania zabudowy:
- a) maksymalna wysokość zabudowy:
 - budynki usługowe, produkcji, magazynowe – 12 m,
 - budynki administracyjno-biurowe – 10 m,
 - budynki garażowe, gospodarcze, ochrony mienia, wiaty – 8 m,
 - dla urządzeń technicznych dopuszcza się wysokość wynikającą z zastosowanych rozwiązań i potrzeb technologicznych, jednak nie wyższych niż 15 m,
 - b) maksymalna liczba kondygnacji nadziemnych budynków:
 - usługowych, produkcji, magazynowych, administracyjno-biurowych - 3 kondygnacje,
 - garażowych, gospodarczych, ochrony mienia, wiat - 1 kondygnacja,
 - c) dachy:
 - dla budynków usługowych, produkcji, magazynowych, administracyjno-biurowych: o kącie nachylenia połaci do 45° oraz płaskie,
 - dla budynków garażowych, gospodarczych, ochrony mienia, wiat: o kącie nachylenia połaci do 30° oraz płaskie;
- 4) w zakresie zasad podziału nieruchomości – możliwość dokonywania podziałów na nowe działki budowlane o powierzchni wynoszącej co najmniej: dla zabudowy usługowej, produkcji, magazynowej - 2000 m²;
- 5) w zakresie zapewnienia miejsc parkingowych (w tym postojowych jak i garażowych) dla nowych inwestycji, ustala się:
- a) dla zabudowy usługowej co najmniej 1 miejsce na każde 50 m² powierzchni użytkowej obiektu,
 - b) dla zabudowy produkcji, magazynowej co najmniej 1 miejsce na 4 zatrudnionych, nie dotyczy urządzeń fotowoltaicznych,
 - c) zapewnienie miejsc przeznaczonych dla pojazdów zaopatrzonych w kartę parkingową – 1 miejsce na 10 osób zatrudnionych w obiekcie.

§ 20. Dla terenów oznaczonych symbolami od **1PEF** do **16 PEF** ustala się:

- 1) przeznaczenie terenu:
- a) przeznaczenie podstawowe – teren elektrowni słonecznej z odnawialnych źródeł energii o mocy większej niż 500 kW,
 - b) przeznaczenie uzupełniające – urządzenia i sieci elektroenergetyczne podziemne i naziemne związane z funkcjonowaniem elektrowni słonecznej, linie kablowe energetyczno-światłowodowe, dojazdy;
- 2) w zakresie zasad zagospodarowania terenu:
- a) minimalny udział powierzchni biologicznie czynnej: 10 %,
 - b) maksymalny udział powierzchni zabudowy: 80 %,
 - c) maksymalna wysokość urządzeń fotowoltaicznych: 7m;

- 3) w zakresie zasad kształtowania zabudowy: nie ustala się;
- 4) w zakresie zasad podziału nieruchomości: nie ustala się;
- 5) w zakresie zapewnienia miejsc parkingowych: nie ustala się;
- 6) w terenach 1PEF i 2PEF – umożliwienie migracji zwierząt do istniejących przejść dla zwierząt na autostradzie A1, poprzez zachowanie zieleni naturalnej bez tworzenia barier i przegród na szlakach migracyjnych;
- 7) dla terenów znajdujących się w zasięgu stanowiska archeologicznego oraz strefy ochrony archeologicznej obowiązują ustalenia zawarte w § 7.

§ 21. Dla terenu oznaczonego symbolem **1KDD** ustala się:

- 1) przeznaczenie terenu – droga klasy dojazdowej, poszerzenie pasa drogowego;
- 2) szerokość w liniach rozgraniczających 4 m, zgodnie z rysunkiem planu;
- 3) zagospodarowanie łączne z częścią drogi znajdującej się poza obszarem objętym planem;
- 4) możliwość lokalizacji sieci i urządzeń infrastruktury technicznej w liniach rozgraniczających drogi, przy uwzględnieniu wymagań określonych w przepisach odrębnych.

§ 22. Dla terenu oznaczonego symbolem **2KDD** ustala się:

- 1) przeznaczenie terenu – droga klasy dojazdowej, poszerzenie pasa drogowego;
- 2) szerokość w liniach rozgraniczających od 1 m do 3 m, zgodnie z rysunkiem planu;
- 3) zagospodarowanie łączne z częścią drogi znajdującej się poza obszarem objętym planem;
- 4) możliwość lokalizacji sieci i urządzeń infrastruktury technicznej w liniach rozgraniczających drogi, przy uwzględnieniu wymagań określonych w przepisach odrębnych.

§ 23. Dla terenu oznaczonego symbolem **1KR** ustala się:

- 1) przeznaczenie terenu – teren komunikacji drogowej wewnętrznej;
- 2) szerokość w liniach rozgraniczających od 3 m do 7 m, zachowanie geodezyjnego wydzielenia zgodnie z rysunkiem planu.

§ 24. Dla terenu oznaczonego symbolem **2KR** ustala się:

- 1) przeznaczenie terenu – teren komunikacji drogowej wewnętrznej;
- 2) szerokość w liniach rozgraniczających od 3 m do 6 m, zachowanie geodezyjnego wydzielenia zgodnie z rysunkiem planu;
- 3) dla terenu znajdującego się w zasięgu stanowiska archeologicznego oraz strefy ochrony archeologicznej obowiązują ustalenia zawarte w § 7.

Rozdział 6

Przepisy końcowe

§ 25. 1. Określa się wysokość stawki procentowej służącej naliczeniu jednorazowej opłaty z tytułu wzrostu wartości nieruchomości w wyniku uchwalenia planu w wysokości 30 % dla terenów oznaczonych symbolami: MN, U-PP-PEF, PEF.

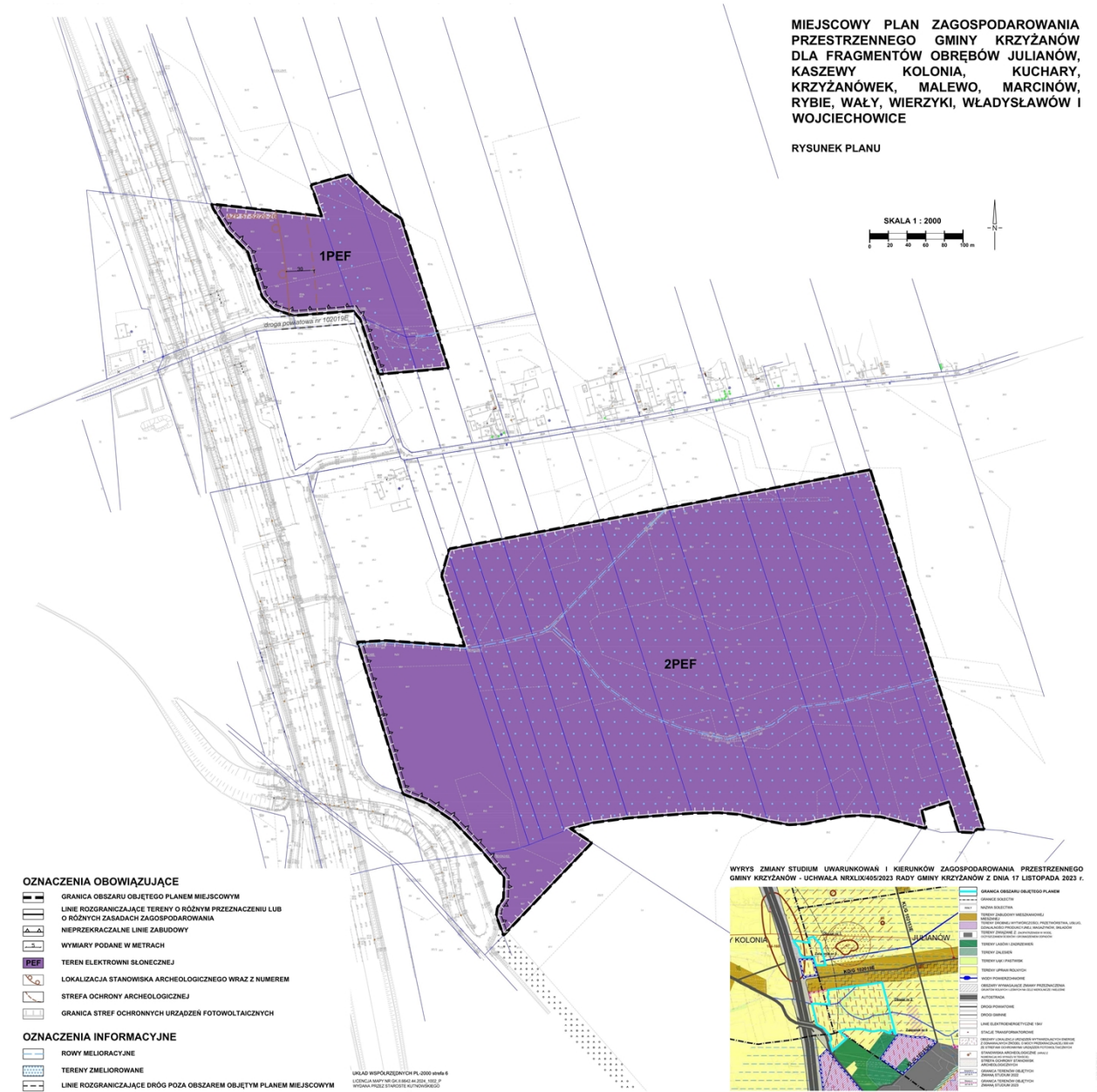
2. Dla terenów oznaczonych symbolami KDD, KR oraz przeznaczonych pod realizację celów publicznych - powyższej stawki procentowej nie ustala się.

§ 26. Uchwała podlega ogłoszeniu w Dzienniku Urzędowym Województwa Łódzkiego.

§ 27. Uchwała wchodzi w życie po upływie 14 dni od daty ogłoszenia w Dzienniku Urzędowym Województwa Łódzkiego.

Przewodniczący Rady Gminy
Wiesław Czekał

Załącznik Nr 1 do uchwały Nr VII/81/2025
 Rady Gminy Krzyżanów
 z dnia 7 marca 2025 r.

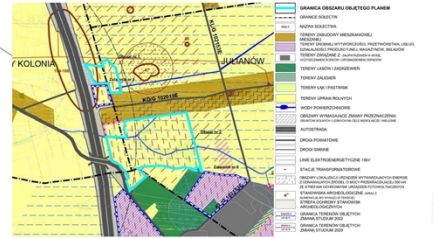


MIEJSCOWY PLAN ZAGOSPODAROWANIA PRZESTRZENNEGO GMINY KRZYŻANÓW DLA FRAGMENTÓW OBRĘBÓW JULIANÓW, KASZEWEY KOLONIA, KUCHARY, KRZYŻANÓWEK, MALEWO, MARCINÓW, RYBIE, WAŁY, WIERZYKI, WŁADYSŁAWÓW I WOJCIECHOWICE









RYСУNEK PLANU

- OZNACZENIA OBOWIĄZUJĄCE**
- GRANICA OBSZARU OBJĘTEGO PLANEM MIEJSCOWYM
 - LINIE ROZGRANICZAJĄCE TERENY O RÓŻNYM PRZEZNACZENIU LUB O RÓŻNYCH ZASADACH ZAGOSPODAROWANIA
 - NIEPRZEKRACZALNE LINIE ZABUDOWY
 - WYMIARY PODANE W METRACH
 - TEREN ELEKTROWNI SŁONECZNEJ
 - LOKALIZACJA STANOWISKA ARCHEOLOGICZNEGO WRAZ Z NUMEREM
 - STREFA OCHRONY ARCHEOLOGICZNEJ
 - GRANICA STREF OCHRONNYCH URZĄDZEŃ FOTOWOLTAICZNYCH
- OZNACZENIA INFORMACYJNE**
- ROWY MELIORACYJNE
 - TERENY ZMELIOROWANE
 - LINIE ROZGRANICZAJĄCE DRÓG POZA OBSZAR OBJĘTYM PLANEM MIEJSCOWYM

WYRYS ZMIANY STUDIUM UWARUNKOWAŃ I KIERUNKÓW ZAGOSPODAROWANIA PRZESTRZENNEGO GMINY KRZYŻANÓW - UCHWAŁA NR XLIX/409/2023 RADY GMINY KRZYŻANÓW Z DNIA 17 LISTOPADA 2023 r.



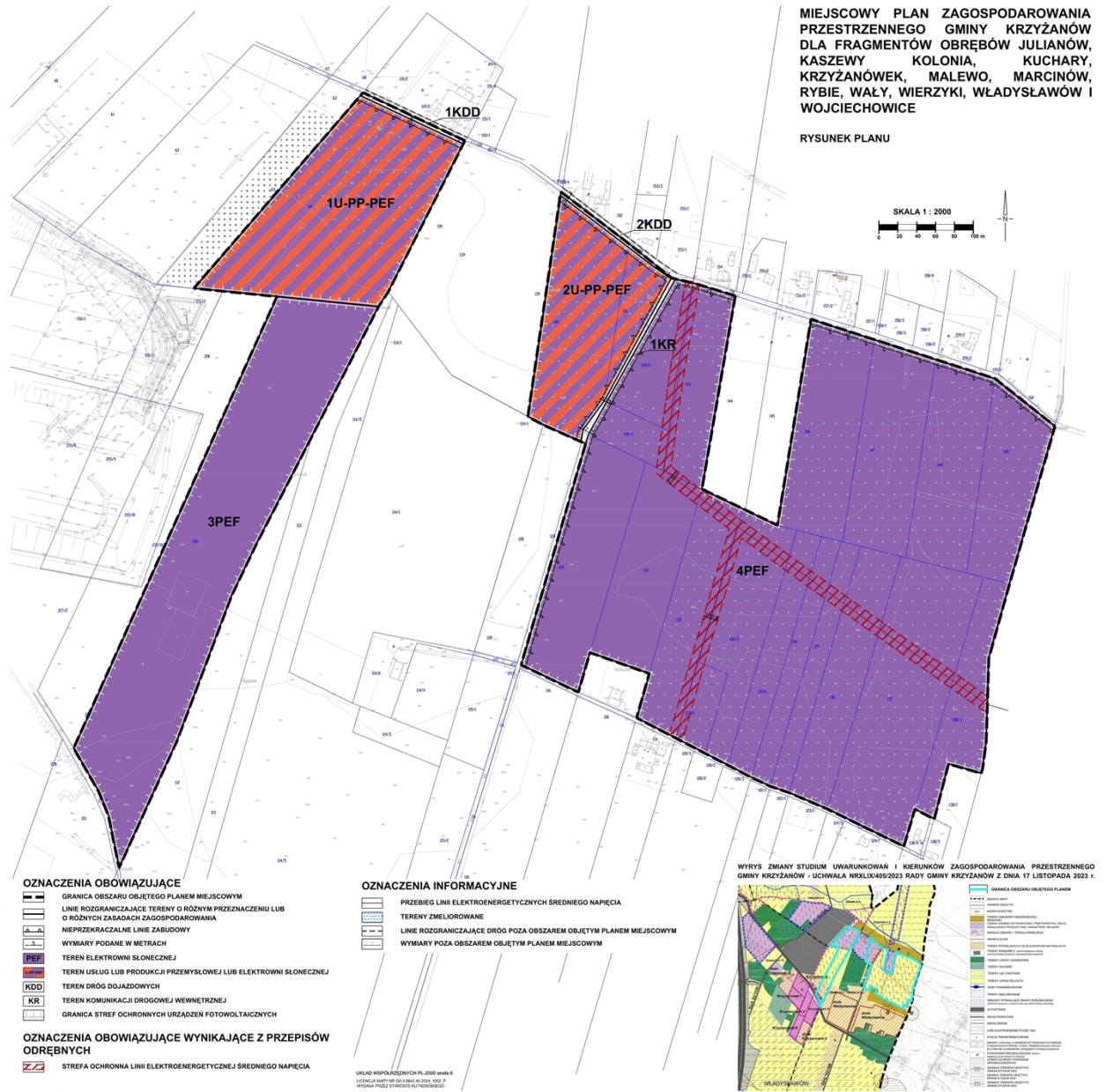
OZNACZENIA OBOWIĄZUJĄCE

	GRANICA OBSZARU OBJĘTEGO PLANEM MIEJSCOWYM
	LINIE ROZGRANICZAJĄCE TERENY O RÓŻNYM PRZEZNACZENIU LUB O RÓŻNYCH ZASADACH ZAGOSPODAROWANIA
	NIEPRZEKRACZALNE LINIE ZABUDOWY
	WYMIARY PODANE W METRACH
	TEREN ELEKTROWNI SŁONECZNEJ
	LOKALIZACJA STANOWISKA ARCHEOLOGICZNEGO WRAZ Z NUMEREM
	STREFA OCHRONY ARCHEOLOGICZNEJ
	GRANICA STREF OCHRONNYCH URZĄDZEŃ FOTOWOLTAICZNYCH










OZNACZENIA INFORMACYJNE

	ROWY MELIORACYJNE
	TERENY ZMELIOROWANE
	LINIE ROZGRANICZAJĄCE DRÓG POZA OBSZAREM OBJĘTYM PLANEM MIEJSCOWYM

Załącznik Nr 2 do uchwały Nr VII/81/2025
 Rady Gminy Krzyżanów
 z dnia 7 marca 2025 r.







OZNACZENIA OBOWIĄZUJĄCE

	GRANICA OBSZARU OBJĘTEGO PLANEM MIEJSCOWYM
	LINIE ROZGRANICZAJĄCE TERENY O RÓŻNYM PRZEZNACZENIU LUB O RÓŻNYCH ZASADACH ZAGOSPODAROWANIA
	NIEPRZEKRACZALNE LINIE ZABUDOWY
	WYMIARY PODANE W METRACH
	TEREN ELEKTROWNI SŁONECZNEJ
	TEREN USŁUG LUB PRODUKCJI PRZEMYSŁOWEJ LUB ELEKTROWNI SŁONECZNEJ
	TEREN DRÓG DOJAZDOWYCH
	TEREN KOMUNIKACJI DROGOWEJ WEWNĘTRZNEJ
	GRANICA STREF OCHRONNYCH URZĄDZEŃ FOTOWOLTAICZNYCH

OZNACZENIA OBOWIĄZUJĄCE WYNIKAJĄCE Z PRZEPISÓW ODREBNYCH

	STREFA OCHRONNA LINII ELEKTROENERGETYCZNEJ ŚREDNIEGO NAPIĘCIA
---	---

OZNACZENIA INFORMACYJNE

	PRZEBIEG LINII ELEKTROENERGETYCZNYCH ŚREDNIEGO NAPIĘCIA
	TERENY ZMELIOROWANE
	LINIE ROZGRANICZAJĄCE DRÓG POZA OBSZAREM OBJĘTYM PLANEM MIEJSCOWYM
	WYMIARY POZA OBSZAREM OBJĘTYM PLANEM MIEJSCOWYM

Załącznik Nr 3 do uchwały Nr VII/81/2025
Rady Gminy Krzyżanów
z dnia 7 marca 2025 r.

MIEJSKOWY PLAN ZAGOSPODAROWANIA
PRZESTRZENNEGO GMINY KRZYŻANÓW
DLA FRAGMENTÓW OBRĘBÓW JULIANÓW,
KASZEWY, KOLONIA, KUCHARY,
KRZYŻANÓWEK, MALEWO, MARCINÓW,
RYBIE, WAŁY, WIERZYKI, WŁADYSŁAWÓW I
WOJCIECHOWICE


RYSUNEK PLANU



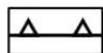
OZNACZENIA OBOWIĄZUJĄCE




GRANICA OBSZARU OBJĘTEGO PLANEM MIEJSCOWYM



LINIE ROZGRANICZAJĄCE TERENY O RÓŻNYM PRZEZNACZENIU LUB
O RÓŻNYCH ZASADACH ZAGOSPODAROWANIA



NIEPRZEKRACZALNE LINIE ZABUDOWY



WYMIARY PODANE W METRACH



TEREN ELEKTROWNI SŁONECZNEJ




TEREN KOMUNIKACJI DROGOWEJ WEWNĘTRZNEJ



LOKALIZACJA STANOWISKA ARCHEOLOGICZNEGO WRAZ Z NUMEREM



STREFA OCHRONY ARCHEOLOGICZNEJ



GRANICA STREF OCHRONNYCH URZĄDZEŃ FOTOWOLTAICZNYCH

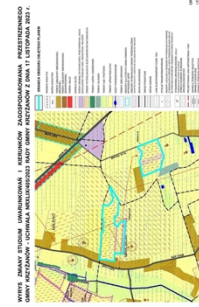
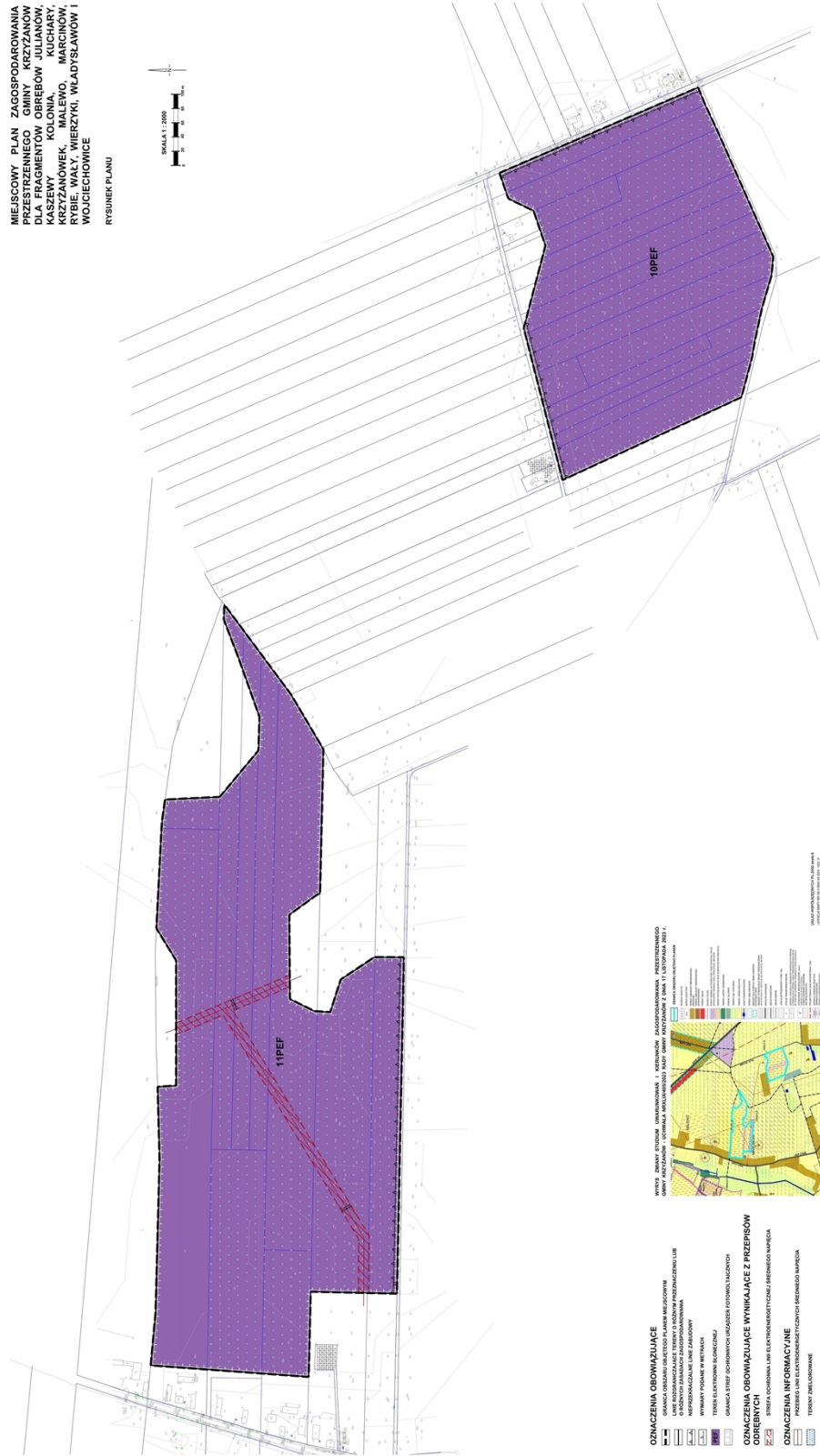

OZNACZENIA INFORMACYJNE



TERENY ZMELIOROWANE

Załącznik Nr 4 do uchwały Nr VII/81/2025
 Rady Gminy Krzyżanów
 z dnia 7 marca 2025 r.

MIEJSOWY PLAN ZAGOSPODAROWANIA
 TERENÓW PRZEZNACZONYCH DO
 KRAJOWYCH PRAC
 DLA PRACOWNIÓW OBRĘBÓW: KULANÓW,
 KASZEWY, KOŁONIA, KUCHARY,
 KRZYŻANÓWEK, MAŁEWO, MARGINÓW,
 RYBIE, WAŁY, WIERZYKI, WŁADYSŁAWÓW I
 WÓJCIECHOWICE
 RYSUNEK PLANU



- OZNACZENIA OBRÓWIAZUJĄCE**
- [Symbol] GRANICA OBRĘBY TERENÓW PRZEZNACZONYCH DO KRAJOWYCH PRAC
 - [Symbol] OBRĘBY TERENÓW PRZEZNACZONYCH DO KRAJOWYCH PRAC
 - [Symbol] WYMIARY PŁOCHY I W WIELKOŚCI
 - [Symbol] TERENY ELEKTROENERGETYCZNE I KANALIZACJI
- OZNACZENIA OBRÓWIAZUJĄCE WYNIKAJĄCE Z PRZEPISÓW OBRĘBNYCH**
- [Symbol] GRANICA STREFY OCHRONY (ZAKAZEN FOTOWOLTAICZNYCH)
- OZNACZENIA INFORMACYJNE**
- [Symbol] STREFA OCHRONY LINII ELEKTROENERGETYCZNYCH I KANALIZACJI
 - [Symbol] PRZEBIEG LINII ELEKTROENERGETYCZNYCH I KANALIZACJI
 - [Symbol] TERENY ZALOCOWANE

OZNACZENIA OBOWIĄZUJĄCE



GRANICA OBSZARU OBJĘTEGO PLANEM MIEJSCOWYM



LINIE ROZGRANICZAJĄCE TERENY O RÓŻNYM PRZEZNACZENIU LUB
O RÓŻNYCH ZASADACH ZAGOSPODAROWANIA



NIEPRZEKRACZALNE LINIE ZABUDOWY



WYMIARY PODANE W METRACH



TEREN ELEKTROWNI SŁONECZNEJ



GRANICA STREF OCHRONNYCH URZĄDZEŃ FOTOWOLTAICZNYCH

OZNACZENIA OBOWIĄZUJĄCE WYNIKAJĄCE Z PRZEPISÓW ODRĘBNYCH



STREFA OCHRONNA LINII ELEKTROENERGETYCZNEJ ŚREDNIEGO NAPIĘCIA

OZNACZENIA INFORMACYJNE



PRZEBIEG LINII ELEKTROENERGETYCZNYCH ŚREDNIEGO NAPIĘCIA

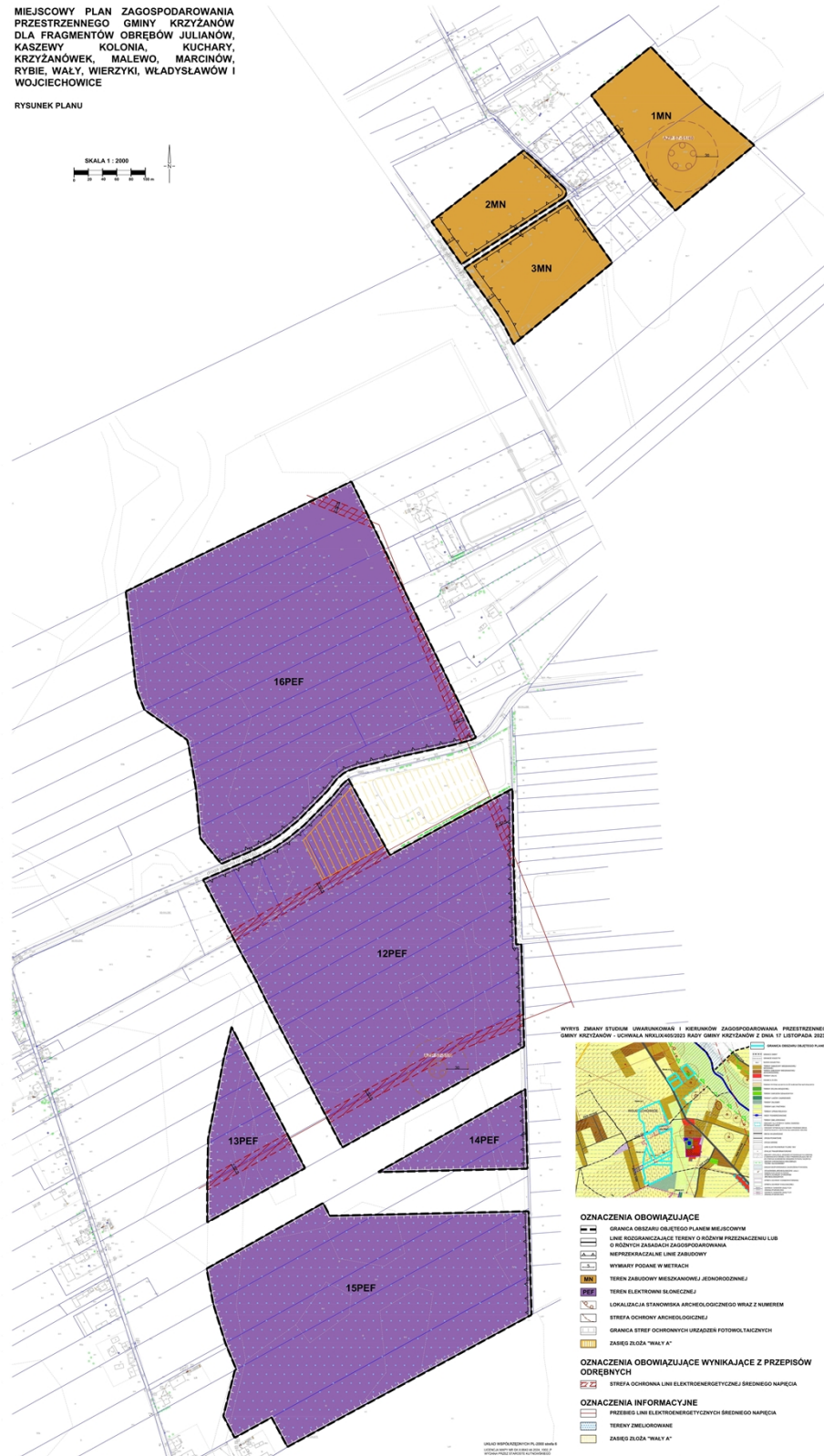


TERENY ZMELIOROWANE











Załącznik Nr 5 do uchwały Nr VII/81/2025
 Rady Gminy Krzyżanów
 z dnia 7 marca 2025 r.

MIEJSCOWY PLAN ZAGOSPODAROWANIA PRZESTRZENNEGO GMINY KRZYŻANÓW DLA FRAGMENTÓW OBRĘBÓW JULIANÓW, KASZEWY, KOLONIA, KUCHARY, KRZYŻANÓWEK, MALEWO, MARCINÓW, RYDIE, WAŁY, WIERZYKI, WŁADYSŁAWÓW I WOJCIECHOWICE

RYСУNEK PLANU






OZNACZENIA OBOWIĄZUJĄCE

	GRANICA OBSZARU OBJĘTEGO PLANEM MIEJSCOWYM
	LINIE ROZGRANICZAJĄCE TERENY O RÓŻNYM PRZEZNACZENIU LUB O RÓŻNYCH ZASADACH ZAGOSPODAROWANIA
	NIEPRZEKRACZALNE LINIE ZABUDOWY
	WYMIARY PODANE W METRACH
	TEREN ZABUDOWY MIESZKANIOWEJ JEDNORODZINNEJ
	TEREN ELEKTROWNI SŁONECZNEJ
	LOKALIZACJA STANOWISKA ARCHEOLOGICZNEGO WRAZ Z NUMEREM
	STREFA OCHRONY ARCHEOLOGICZNEJ
	GRANICA STREF OCHRONNYCH URZĄDZEŃ FOTOWOLTAICZNYCH
	ZASIĘG ZŁOŻA "WAŁY A"

OZNACZENIA OBOWIĄZUJĄCE WYNIKAJĄCE Z PRZEPISÓW ODREBNYCH

	STREFA OCHRONNA LINII ELEKTROENERGETYCZNEJ ŚREDNIEGO NAPIĘCIA
---	---

OZNACZENIA INFORMACYJNE

	PRZEBIEG LINII ELEKTROENERGETYCZNYCH ŚREDNIEGO NAPIĘCIA
	TERENY ZMELIOROWANE
	ZASIĘG ZŁOŻA "WAŁY A"

Załącznik Nr 6 do uchwały Nr VII/81/2025

Rady Gminy Krzyżanów

z dnia 7 marca 2025 r.

Rozstrzygnięcie Rady Gminy Krzyżanów z dnia 7 marca 2025 r. w sprawie rozpatrzenia uwag do projektu miejscowego planu zagospodarowania przestrzennego gminy Krzyżanów dla fragmentów obrębów Julianów, Kaszewy Kolonia, Kuchary, Krzyżanówek, Malewo, Marcinów, Rybie, Wały, Wierzyki, Władysławów i Wojciechowice

Ze względu na brak uwag wniesionych do projektu planu podczas wyłożenia do publicznego wglądu oraz w wyznaczonym terminie do składania uwag, Rada Gminy Krzyżanów nie dokonuje rozstrzygnięć wynikających z art. 20 ust. 1 ustawy z dnia 27 marca 2003 r. o planowaniu i zagospodarowaniu przestrzennym (t.j. Dz. U. z 2024 r. poz. 1130 z późn. zm.).

Przewodniczący Rady Gminy
Wiesław Czekaj

Załącznik Nr 7 do uchwały Nr VII/81/2025

Rady Gminy Krzyżanów

z dnia 7 marca 2025 r.

Rozstrzygnięcie
Rady Gminy Krzyżanów
w sprawie sposobu realizacji zapisanych w planie inwestycji z zakresu infrastruktury technicznej, które
należą do zadań własnych gminy, oraz zasad ich finansowania

Na podstawie art. 20 ust. 1 ustawy z dnia 27 marca 2003 r. o planowaniu i zagospodarowaniu przestrzennym (t.j. Dz. U. z 2024 r. poz. 1130 z późn. zm), art. 7 ust. 1 pkt 2 i 3 ustawy z dnia 8 marca 1990 r. o samorządzie gminnym (t.j. Dz. U. z 2024 r. poz. 1465 z późn. zm), art. 216 ust. 2 pkt 1 ustawy o finansach publicznych z dnia 27 sierpnia 2009 r. (t.j. Dz. U. z 2024 r. poz. 1530 z późn. zm.) po zapoznaniu się z projektem miejscowego planu zagospodarowania przestrzennego gminy Krzyżanów dla fragmentów obrębów Julianów, Kaszewy Kolonia, Kuchary, Krzyżanówek, Malewo, Marcinów, Rybie, Wały, Wierzyki, Władysławów i Wojciechowice - Rada Gminy Krzyżanów postanawia, co następuje:

§ 1. Zadania inwestycyjne z zakresu infrastruktury technicznej wynikające z przedstawionego Radzie Gminy Krzyżanów projektu miejscowego planu zagospodarowania przestrzennego gminy Krzyżanów dla fragmentów obrębów Julianów, Kaszewy Kolonia, Kuchary, Krzyżanówek, Malewo, Marcinów, Rybie, Wały, Wierzyki, Władysławów i Wojciechowice, będą realizowane i finansowane ze środków budżetu Gminy, tj. środków własnych Gminy oraz z pozyskanych funduszy zgodnie z przepisami odrębnymi.

Przewodniczący Rady Gminy
Wiesław Czekał

Załącznik Nr 8 do uchwały Nr VII/81/2025
Rady Gminy Krzyżanów
z dnia 7 marca 2025 r.
Zalacznik8.gml

Uzasadnienie

do uchwały Nr VII/81/2025 Rady Gminy Krzyżanów z dnia 7 marca 2025 r. w sprawie uchwalenia miejscowego planu zagospodarowania przestrzennego gminy Krzyżanów dla fragmentów obrębów Julianów, Kaszewy Kolonia, Kuchary, Krzyżanówek, Malewo, Marcinów, Rybie, Wały, Wierzyki, Władysławów i Wojciechowice

1. Wstęp

Niniejsze uzasadnienie dotyczy rozwiązań przyjętych w projekcie miejscowego planu zagospodarowania przestrzennego gminy Krzyżanów dla fragmentów obrębów Julianów, Kaszewy Kolonia, Kuchary, Krzyżanówek, Malewo, Marcinów, Rybie, Wały, Wierzyki, Władysławów i Wojciechowice - zostało sporządzone zgodnie z wymaganiami określonymi w art. 15 ust. 1 ustawy z dnia 27 marca 2003 r. o planowaniu i zagospodarowaniu przestrzennym (t.j. Dz. U. z 2024 r. poz. 1130 z późn. zm.).

2. Sposób realizacji wymogów wynikających z art. 1 ust. 2 – 4 ustawy o planowaniu i zagospodarowaniu przestrzennym

1) Wymagania ładu przestrzennego, w tym urbanistyki i architektury

Projekt planu miejscowego w § 4 zawiera ustalenia dotyczące zasad ochrony i kształtowania ładu przestrzennego, natomiast w Rozdziale 5 przedmiotowego projektu znajdują się ustalenia dotyczące przeznaczenia terenów, zasad kształtowania zabudowy i zagospodarowania terenu. Ustalenia te zapewniają uwzględnienie w planie miejscowym wymagań ładu przestrzennego, w tym urbanistyki i architektury.

2) Walory architektoniczne i krajobrazowe

Projekt planu miejscowego w § 4 zawiera ustalenia dotyczące zasad ochrony i kształtowania ładu przestrzennego, w § 6 zawiera ustalenia dotyczące zasad ochrony środowiska i przyrody, natomiast w Rozdziale 5 przedmiotowego projektu znajdują się ustalenia dotyczące zasad kształtowania zabudowy oraz wskaźniki zagospodarowania terenu. Wyżej wymienione ustalenia zapewniają uwzględnienie w planie miejscowym walorów architektonicznych i krajobrazowych.

3) Wymagania ochrony środowiska, w tym gospodarowania wodami i ochrony gruntów rolnych i leśnych

Projekt planu miejscowego w § 6 zawiera ustalenia dotyczące zasad ochrony środowiska i przyrody. Projekt planu miejscowego nie zawiera ustaleń ochronnych dotyczących gospodarowania wodami i gruntami leśnymi, gdyż na obszarze objętym planem nie występują.

4) Wymagania ochrony dziedzictwa kulturowego i zabytków oraz dóbr kultury współczesnej

Projekt planu miejscowego nie zawiera ustaleń dotyczących zasad ochrony dóbr kultury współczesnej, gdyż na obszarze objętym planem nie występują - w związku z czym plan nie ustala wymogów ich ochrony. Natomiast w § 7 zawarte są ustalenia dotyczące stanowisk archeologicznych AZP 57-52/20-26 (załącznik nr 1), AZP 58-51/48 (załącznik nr 3), AZP 57-51/9 (załącznik nr 5) i AZP57-51/48 (załącznik nr 5) oraz ochrony strefy ochrony archeologicznej od nich.

5) Wymagania ochrony zdrowia oraz bezpieczeństwa ludzi i mienia, a także potrzeby osób ze szczególnymi potrzebami

Projekt planu miejscowego w § 6 zawiera ustalenia odnoszące się między innymi do zagadnień związanych z ochroną zdrowia oraz bezpieczeństwem ludzi i mienia, oraz poruszania się osób ze szczególnymi potrzebami.

6) Walory ekonomiczne przestrzeni

Projekt planu miejscowego poprzez ustalenie w Rozdziale 5 przeznaczenia terenów oraz optymalnych wskaźników zagospodarowania terenu i kształtowania zabudowy uwzględnia walory ekonomiczne przestrzeni. Z uwagi na fakt, iż w wyniku zmian w przeznaczeniu terenów poszczególne nieruchomości zyskają na wartości, ustalono w projekcie planu w § 25 jednorazową opłatę, o której mowa w art. 36 ust. 4 ustawy o planowaniu i zagospodarowaniu przestrzennym.

7) Prawo własności

Ustalenia planu oraz sposób wyznaczenia terenów wyodrębnionych liniami rozgraniczającymi, w maksymalnie możliwy sposób szanuje prawa własności terenów i granice poszczególnych nieruchomości.

8) Potrzeby obronności i bezpieczeństwa państwa

Plan nie zawiera szczególnych ustaleń w zakresie obronności i bezpieczeństwa, wykraczających poza regulacje zawarte w zakresie kształtowania zabudowy i zagospodarowania terenów.

9) Potrzeby interesu publicznego

W projekcie planu nie wskazuje się terenów o charakterze przestrzeni publicznych.

10) Potrzeby w zakresie rozwoju infrastruktury technicznej

Projekt planu w Rozdziale 3 zawiera ustalenia dotyczące zasad modernizacji, rozbudowy i budowy systemów infrastruktury technicznej w zakresie zaopatrzenia w wodę, kanalizacji sanitarnej i deszczowej, gospodarki odpadami, energię elektryczną i telekomunikacji.

11) Udział społeczeństwa w pracach nad planem, w tym przy użyciu środków komunikacji elektronicznej. Zachowanie jawności i przejrzystości procedur planistycznych

W ramach sporządzania planu miejscowego podjęto i przeprowadzono następujące czynności:

- ogłoszono w prasie lokalnej, BIP oraz w sposób zwyczajowo przyjęty o podjęciu uchwały o przystąpieniu do sporządzania planu miejscowego, oraz o możliwości składania wniosków,
- zawiadomiono na piśmie instytucje i organy o podjęciu uchwały o przystąpieniu do sporządzania planu miejscowego, oraz o możliwości składania wniosków,
- rozpatrzono wnioski do planu miejscowego instytucji i organów,
- sporządzono projekt planu miejscowego wraz z prognozą oddziaływania na środowisko.

Wykonano czynności wynikające z ustawy z dnia 3 października 2008 r. o udostępnianiu informacji o środowisku i jego ochronie, udziale społeczeństwa w ochronie środowiska oraz o ocenach oddziaływania na środowisko, tj.:

- podano do publicznej wiadomości informację o przystąpieniu do przeprowadzenia strategicznej oceny oddziaływania na środowisko, oraz o możliwości składania uwag i wniosków,
- wystąpiono do Powiatowego Państwowego Inspektora Sanitarnego w Kutnie oraz Regionalnego Dyrektora Ochrony Środowiska w Łodzi o zakres i stopień szczegółowości prognozy oddziaływania na środowisko przed jej sporządzeniem,
- poddano projekt planu wraz z prognozą oddziaływania na środowisko opiniowaniu przez ww. organy.

W dniu 20 maja 2024 r. odbyło się posiedzenie Gminnej Komisji Urbanistyczno-Architektonicznej, celem zaopiniowania projektu. Następnie projekt planu poddany został opiniowaniu i uzgadnianiu z organami i instytucjami zewnętrznymi.

Wyłożenie projektu planu do publicznego wglądu odbyło się w terminie od 23 grudnia 2024 r. do 20 stycznia 2025 r.; dyskusja publiczna odbyła się w dniu 15 stycznia 2025 r., a termin składania uwag wyznaczono do 17 lutego 2025 r.

We wskazanym terminie nie złożono żadnej uwagi do planu.

Prace nad projektem planu prowadzone były z zachowaniem jawności i przejrzystości procedur planistycznych.

12) Potrzeby zapewnienia odpowiedniej ilości i jakości wody do celów zaopatrzenia ludności

Projekt planu w § 9 ustala zaopatrzenie dla celów bytowo-gospodarczych i przeciwpożarowych z sieci wodociągowej, po jej rozbudowie, co zapewnia właściwą ilość i wysoką jakość wody.

13) Przeznaczenie terenów w odniesieniu do interesu publicznego i interesów prywatnych

Przy ustalaniu przeznaczenia terenu i sposobu jego zagospodarowania, organ sporządzający projekt planu ważył interes publiczny i interesy prywatne. Projekt planu uwzględnia zapisy studium.

14) Wymagania ład przestrzennego, efektywnego gospodarowania przestrzenią oraz walorów ekonomicznych przestrzeni, w przypadku sytuowania nowej zabudowy

Wprowadzane punktowe zmiany zgodne są z zapisami studium uwarunkowań i kierunków zagospodarowania przestrzennego gminy Krzyżanów.

Załącznik nr 1 obejmuje obszary w obrębie geodezyjnym Julianów. Są to grunty rolne głównie klasy IV i V, częściowo zmeliorowane, położone w sąsiedztwie autostrady A1.

Załącznik nr 2 obejmuje obszary w obrębie geodezyjnym Krzyżanówek i Władysławów. Na terenie, w bezpośrednim sąsiedztwie prowadzona jest procedura planistyczna podjęta na podstawie uchwały Nr XXXV/292/2022 r. z 19.08.2022 r. Grunty objęte planem to grunty rolne głównie klasy V, częściowo zmeliorowane. Zgodnie ze studium, w północnym fragmencie obszaru, poza lokalizacją urządzeń fotowoltaicznych wskazuje się przeznaczenie usług, produkcji, przemysłu. W nawiązaniu do studium, na nieruchomości nr 219 wskazywany był rejon „potencjalnych złóż surowców naturalnych” jako uwzględnienie wniosku właściciela gruntu, jednak brak jest wykazanych faktycznie zasobów. Obszar jest skomunikowany przez sieć gminnych dróg wewnętrznych, do wykorzystania na etapie realizacji elektrowni słonecznych.

Załącznik nr 3 obejmuje obszary w obrębie geodezyjnym Malewo i Kuchary. Są to grunty rolne głównie klasy IV i V. w bezpośrednim sąsiedztwie prowadzona jest procedura planistyczna podjęta na podstawie uchwały nr XXXV/292/2022 r. z 19.08.2022 r. Obszar jest skomunikowany przez sieć gminnych dróg wewnętrznych, do wykorzystania na etapie realizacji elektrowni słonecznych.

Załącznik nr 4 obejmuje obszary w obrębie geodezyjnym Marcinów i Rybie. Grunty objęte planem to grunty rolne głównie klasy IV i V, częściowo zmeliorowane. W nawiązaniu do studium, na nieruchomościach 138, 139 wskazywany był rejon „potencjalnych złóż surowców naturalnych” jako uwzględnienie wniosku właściciela gruntu, jednak brak jest wykazanych faktycznie zasobów. Obszar jest skomunikowany przez sieć gminnych dróg wewnętrznych, drogę publiczną nr 102169E oraz powiatową nr 2162E.

Załącznik nr 5 obejmuje obszary w obrębie geodezyjnym Wojciechowice i Wały. Grunty objęte planem to grunty rolne głównie klasy V, częściowo zmeliorowane. Zasięgi terenów objętych niniejszą procedurą wynikają z faktu, iż w sąsiedztwie planowana jest linia 110 kV, dla której obowiązuje plan miejscowy – uchwała Nr XLVI/373/2023 z 4.07.2023 r oraz dla nieruchomości 28/1 trwa procedura planistyczna podjęta na podstawie uchwały Nr XXXV/292/2022 z 19.08.2022 r. Obszar jest skomunikowany przez sieć gminnych dróg wewnętrznych oraz drogę publiczną nr 102160E. W rejonie Wojciechowic wskazywane są tereny dla funkcji mieszkaniowej, zgodnie z ustaleniami studium. Jest to kontynuacja tego typu przeznaczenia terenu, na podstawie obowiązujących planów miejscowych: uchwała NR IX/53/2003 z 28.08.2003 r oraz uchwała Nr XV/142/2020 z 17.07.2020 r.

Obsługa komunikacyjna terenu 1MN, w skład którego wchodzi dwie nieruchomości – jest zapewniona właściwie.

Działki nr 59/16 i 110/12 stanowią wydzielone geodezyjnie dojazdy do sąsiadujących nieruchomości. Są one również powiązane z drogami gminnymi, na działce drogowej nr 109 i poprzez działkę drogową nr 60 do drogi wojewódzkiej nr 702.

Nieruchomości nr 59/16, 59/24, 110/11, 110/12 stanowią własność jednego właściciela.

W ramach poszczególnych aktów notarialnych umów kupna-sprzedaży z nowymi właścicielami zawarty jest zapis regulujący kwestię dojazdu.

Umowy przeniesienia własności obejmując poza zakupem poszczególnych działek również „udział wynoszący jedną dziesiątą w działce nr 59/16 oraz w działce nr 110/12 – stanowiących drogi wewnętrzne”.

Właścicielem dróg wewnętrznych (działki nr 59/16 i 110/12) stanowiących dojazdy do poszczególnych wydzielonych nieruchomości oraz działek nr 59/24 i 110/11 (teren 1MN) jest jedna osoba. Tak więc obsługa komunikacyjna terenu jest zapewniona.

3. Zgodność z wynikami analizy, o której mowa w art. 32 ust. 1 wraz z datą uchwały rady gminy, o której mowa w art. 32 ust. 2 ustawy o planowaniu i zagospodarowaniu przestrzennym, oraz sposób uwzględnienia uniwersalnego projektowania

Podjęcie uchwały w sprawie przystąpienia do planu (Nr XLVI/374/2023 z dnia 14 lipca 2023 r., zmienionej uchwałą Nr XLIX/404/2023 z dnia 17 listopada 2023 r.) poprzedzone było wykonaniem „Analizy dotyczącej zasadności przystąpienia do sporządzania miejscowego planu zagospodarowania przestrzennego”. Przedstawiony do uchwalenia plan miejscowy zgodny jest z polityką przestrzenną sformułowaną w zmianie Studium uwarunkowań i kierunków zagospodarowania przestrzennego. Prace nad „Analizą zmian w zagospodarowaniu przestrzennym gminy” prowadzone były w 2018 r., w wyniku których podjęto Uchwałę Nr XXV/289/2018 z dnia 28 września 2018 r.

Wymagania uniwersalnego projektowania zostały uwzględnione w sposób wskazany w ust. 2 pkt 5 niniejszego uzasadnienia.

4. Wpływ na finanse publiczne, w tym budżet gminy

Dochody Gminy wiążą się głównie z wpływami z opłaty planistycznej z tytułu wzrostu wartości nieruchomości oraz z podatku od nieruchomości, którego wysokość ustalono przy uwzględnieniu zapisów w ewidencji gruntów, oraz rocznych stawek podatku określanych w stosownej uchwale rady gminy. Gmina będzie ponosić koszt rozbudowy drogi.

Przewodniczący Rady Gminy

Wiesław Czekaj